




МИРАС – НАСЛЕДИЕ

ТАТАРСТАН – КРЫМ





МИРАС – НАСЛЕДИЕ
ТАТАРСТАН – КРЫМ
ТОМ 2

УДК 902/904+929
ББК 63.3 (2 Рос-Крым)
М63

Подготовка текста и иллюстраций осуществлена при финансовой поддержке
Президента Республики Татарстан и содействии Республиканского Фонда Возрождения
памятников истории и культуры Республики Татарстан

Печатается по Распоряжению Кабинета Министров
Республики Татарстан №2248-р от 09.10.2015

Составители и ответственные редакторы:
С. Г. Бочаров и А. Г. Ситдииков

Печатается по решению Ученых советов:
Института археологии им. А. Х. Халикова АН РТ,
Института археологии Крыма РАН

Научные рецензенты:
Член-корреспондент РАН Н. Н. Крадин (Владивосток),
Член-корреспондент РАН В. В. Напольских (Ижевск),
Академик АН РТ Р. Р. Салихов (Казань)

МИРАС – НАСЛЕДИЕ
Татарстан – Крым

Город Болгар и изучение татарской культуры в Татарстане и Крыму в 1923-1929 годах

МИРАС – НАСЛЕДИЕ. Том 2. Татарстан – Крым. Город Болгар и изучение татарской культуры
в Татарстане и Крыму в 1923-1929 годах : в 3 т. / Сост. и отв. ред. С. Г. Бочаров, А. Г. Ситдииков. –
ООО «Астер Плюс», 2016. – 572 с. – ISBN 978-5-9908996-4-3.

Т. 2. – 2016. – 572 с. – ISBN 978-5-9908996-5-0 (т. 2).

Монография посвящена научной работе экспедиции по изучению татарской культуры в Крыму
и Татарстане, проводившейся в 1924-1929 гг. под руководством И. Н. Бороздина, А. С. Башкирова и
У. А. Боданинского. Работа представляет собой первую публикацию свода материалов экспедиции
по изучению культурного наследия татарского народа времени Волжской Булгарии (X–XIII вв.),
Золотой Орды (XIII–XV вв.) и ранних татарских государств (XVI–XVII вв.). Во втором томе
публикуются материалы работ экспедиции в Татарстане и Крыму, хранящиеся в российских архивах.

Монография предназначена для историков, археологов, этнографов, музееведов, специалистов
по истории культурного наследия и имеет большую познавательную ценность для широкого круга
читателей.

ISBN 978-5-9908996-5-0 (т. 2)

ISBN 978-5-9908996-4-3

© Институт археологии им. А. Х. Халикова АН РТ,
Институт археологии Крыма РАН, 2016.
© С. Г. Бочаров, А. Г. Ситдииков, 2016.
© Коллектив авторов, 2016.

Институт археологии им. А. Х. Халикова
Академии наук Республики Татарстан

Институт археологии Крыма
Российской академии наук

Государственный Исторический музей


Государственный Музей архитектуры им. А. В. Щусева

Бахчисарайский историко-культурный и археологический музей-заповедник

МИРАС - НАСЛЕДИЕ
Татарстан - Крым
Город Болгар
и изучение татарской культуры
в Татарстане и Крыму в 1923-1929 годах

Том 2

КАЗАНЬ
2016





ВВЕДЕНИЕ

Вопросы изучения истории и культуры татарского народа являются важной составляющей российской исторической науки. Эта тема с различными оценочными подходами присутствует в трудах многих известных отечественных ученых.

В непростые 1920-ые годы начинает работу экспедиция по изучению татарской культуры под руководством И. Н. Бороздина, А. С. Башкирова и У. А. Боданинского. Экспедиция вела свои работы в Татарстане и Крыму. Она позволила собрать уникальные материалы по материальной и духовной культуре татар Поволжья и Крыма.

Изучение объектов культурного наследия это исследовательский процесс, в котором, как в любой научной работе, важна системность и полнота информации. Исключительно важное место в нем сегодня принадлежит материалам предшествующих изысканий. Архивные фонды документов и музейные коллекции хранят уникальный источниковый материал.

Обилием объектов материального культурного наследия выделяются регионы, которые давно обжиты. К числу таких регионов бесспорно относится Татарстан, где богатство природных ресурсов привлекало людей с древности, что обусловило появление на этой территории многочисленных памят-

ников, оставленных в разные исторические эпохи. Таким же регионом является Крым, который всегда был благодатным местом обитания народов, включенным в историю великих цивилизаций прошлого.

Объекты культурного наследия в Татарстане всегда находились под пристальным вниманием многих поколений специалистов, занимавшихся их выявлением и изучением. Более 150 лет изучения Болгарского городища сформировало обширный фонд не только археологических артефактов, но и письменных источников, отражающих многие утраченные объекты и информацию о ходе исследований, проводившихся на территории Поволжья.

Особенно важное место в его изучении занимает период начала планомерных комплексных исследований 1920-х гг., проводимых экспедицией по изучению татарской культуры. Экспедиция предвосхитила работы 1930-х гг. под руководством А. П. Смирнова, но, к сожалению, ее результаты плохо известны большинству специалистов памятниковедов и археологов. При этом работы проводились также в Казани, Биляре, Джукетау, Эски-Казани и на других памятниках Республики Татарстан.

Не менее важные материалы были накоплены в результате археологических и этнографических экспедиций в Крыму в 1923-1929 гг.



Работами была охвачена практически вся территория полуострова. Изучались крупнейшие исторические города – Бахчисарай, Кырк-Ер (Чуфут-Кале), Карасубазар, Старый Крым, Евпатория и местности – Азис, Кырк-Азислер, Шейх-Кой, Отузы, Колечь-Мечеть, Карагог, а также отдельные памятники.

Особая ценность иллюстративных источников состоит в том, что многие объекты не сохранились до наших дней и достоверная информация о них сохранилась только в полевых фотографиях и чертежах экспедиции, которые оказались рассеяны между разными архивами и фондами музеев Москвы, Санкт-Петербурга, Казани, Симферополя, Бахчисарая и Ташкента. Они привлекались исследователями выборочно и несистемно, что не позволяло в полной мере проявить и оценить их научный потенциал. На это повлияли различные обстоятельства, связанные со становлением археологической науки в нашей стране, в особенности сильно сказались политические репрессии, которым подверглись участники этой экспедиции. Подавляющее большинство материалов не было введено в научный оборот, а некоторые из них считались утраченными.

Благодаря работам, начатым по изучению Болгарского городища в рамках программы, предусматривающей подготовку номинации по включению Болгарского историко-археологического комплекса в список объектов Всемирного культурного наследия, целена-

правленные архивные исследования, проведенные в течении шести лет, позволили выявить и подготовить к публикации уникальные материалы трудов экспедиции по изучению татарской культуры в Татарстане и Крыму. Их так же удалось дополнить отдельными архивными материалами, связанными с этой темой и временем, но выполненными в рамках других научных работ.

Во втором и третьем томах коллективной монографии «Мирас-Наследие. Татарстан-Крым» публикуются 1279 фотографий, чертежей, листов дневниковых записей и различной научной полевой документации экспедиции по изучению татарской культуры в Татарстане и Крыму. Каталогные описания к архивным и фондовым единицам были подготовлены: И. В. Белозеровой (Государственный Исторический музей), С. Г. Бочаровым (Институт археологии Крыма РАН), Т. А. Дудиной и Н. В. Пименовой-Ромашовой (Государственный музей архитектуры им. А. В. Щусева), Х. М. Абдуллиным и А. Г. Ситдиковым (Институт археологии им. А. Х. Халикова АН РТ).

Полученные в ходе исследований и публикуемые здесь материалы позволяют создать целостную картину работ наших предшественников в 1920-30 гг. XX в. Они наглядно иллюстрируют богатство культурного наследия народов Российской Федерации и являются исключительно ценными для изучения истории и культуры татар Поволжья и Крыма.

С. Г. БОЧАРОВ, А. Г. СИТДИКОВ

КРЫМ





Рис. 1. Кырк-Азизлер. Фото 1924 г. Общий вид средневекового кладбища с юго-запада (ОПИ ГИМ. Ф. 598. Д. 25. Л. 84).




Рис. 2. Эски-Юрт. Негатив 1924 г. Общий вид с северо-востока (Фонды БИКАМЗ. Ф-1086).



КРЫМ

Рис. 3. Кырк-Азизлер. Фото 1924 г. Надгробные памятники, вид с юго-востока (ОПИ ГИМ. Ф. 598. Д. 25. Л. 76).



Рис. 4. Кырк-Азизлер. Фото 1924 г. Руины каменного мавзолея, вид с юго-востока (ОПИ ГИМ Ф. 598. Д. 26. Л. 7).

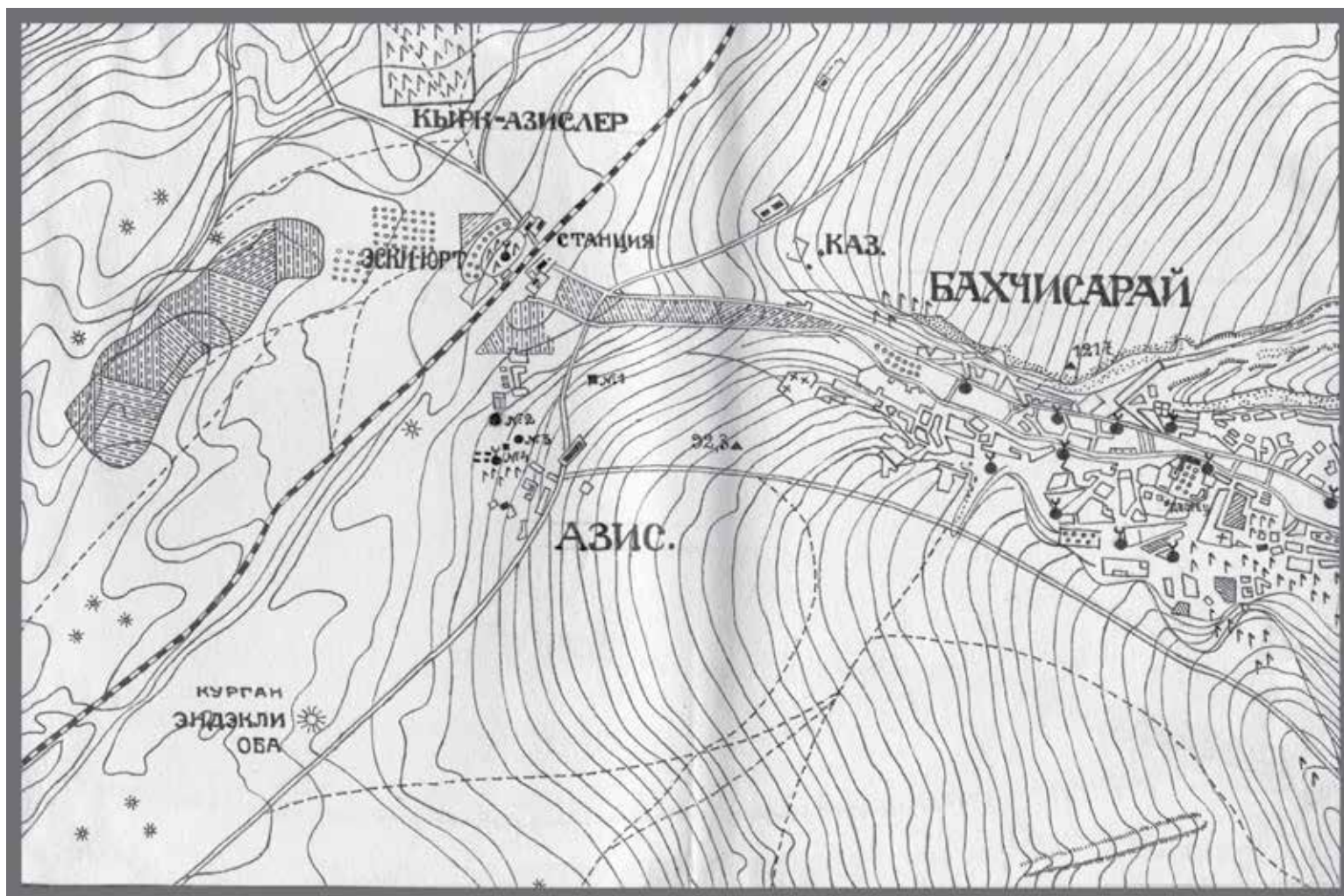



Рис. 7. План окрестностей Бахчисарая с обозначением Азиза, Эски-Юрта и Кырк-Азислера. 1 – мавзолей Мухаммед-Шах-бея, 2 – мавзолей «Малый восьмигранник», 3 – мавзолей «Большой восьмигранник», 4 – мавзолей «в ограде мечети». Картон, тушь. 1924 г. (ОПИ ГИМ. Ф. 598. Д. 26. Л. 51).



*Рис. 8. Эски-Юрт, Азис. Фото 1924 г. Дюрбе (мавзолей)
«Большой восьмигранник», вид с юго-запада (ОПИ ГИМ. Ф. 598. Д. 25. Л. 6).*



Рис. 8. Эски-Юрт, Азис. Фото 1924 г. Дюрбе (мавзолей)
«Большой восьмигранник», вид с юга (ОПИ ГИМ. Ф. 598. Д. 25. Л. 6).




Рис. 10. Эски-Юрт, Азис. Фото 1924 г. Дюрбе (мавзолей) «Большой восьмигранник», вид с востока. На дальнем плане мавзолей «в ограде мечети» (ГНИМА. ОФ 6088-063).



Рис. 11. Эски-Юрт, Азис. Фото 1924 г. Дюрбе (мавзолей) «Большой восьмигранник», вид с юга. На дальнем плане мавзолей «Малый восьмигранник» (Фонды БИКАМЗ. Ф-1087).



Рис. 12. Эски-Юрт, Азис. Фото 1924 г. Дюрбе (мавзолей) «Большой восьмигранник», вид с юго-запада (Фонды БИКАМЗ. Ф-1089).



Рис. 13. Эски-Юрт, Азис. Фото 1924 г. Дюрбе (мавзолей) Мухаммед-Шах-бея, вид с юго-востока (ОПИ ГИМ. Ф. 598. Д. 25. Л. 8).



Рис. 14. Эски-Юрт, Азис. Фото 1924 г. Дюрбе (мавзолей) Мухаммед-Шах-бея, вид с юго-запада. В центре У. А. Боданинский (ОПИ ГИМ. Ф. 598. Д. 25. Л. 10).




Рис. 15. Эски-Юрт, Азис. Фото 1924 г. Дюрбе (мавзолей) Мухаммед-Шах-бея, вид с юго-востока (ОПИ ГИМ. Ф. 598. Д. 26. Л. 32).



Рис. 16. Эски-Юрт, Азис. Фото 1924 г. Дюрбе (мавзолей) Мухаммед-Шах-бея, вид с юго-запада. Стоит справа У. А. Боданинский (ОПИ ГИМ. Ф. 598. Д. 25. Л. 51).



Рис. 17. Эски-Юрт, Азис. Фото 1924 г. Дюрбе (мавзолей) Мухаммед-Шах-бея, вид с юго-запада (ГНИМА. ОФ 6088-064).



КРЫМ

Рис. 18. Эски-Юрт, Азис. Фото 1924 г. Территория возле мавзолея «Малый восьмигранник», вид с юго-востока (ОПИ ГИМ. Ф. 598. Д. 25. Л. 12).



Рис. 19. Эски-Юрт, Азис. Фото 1924 г. Дюрбе (мавзолей) «Малый восьмигранник», вид с юго-востока. Слева стоит У. А. Боданинский, справа – А. С. Башкиров (ОПИ ГИМ. Ф. 598. Д. 25. Л. 14).



Рис. 20. Эски-Юрт, Азис. Фото 1924 г. Дюрбе (мавзолей) «Малый восьмигранник», вид с юго-востока (ОПИ ГИМ. Ф. 598. Д. 25. Л. 14).



Рис. 21. Эски-Юрт, Азис. Фото 1924 г. Дюрбе (мавзолей) «Малый восьмигранник», вид с юго-запада (ОПИ ГИМ. Ф. 598. Д. 25. Л. 17).




Рис. 22. Эски-Юрт, Азис. Фото 1924 г. Дюрбе (мавзолей) «Малый восьмигранник», вид с юго-востока (Фонды БИКАМЗ. Ф-1090).



Рис. 23. Эски-Юрт, Азис. Фото 1924 г. Дюрбе (мавзолей) «Малый восьмигранник», на заднем плане мавзолей «Большой восьмигранник», вид с северо-запада (Фонды БИКАМЗ. Ф-1091).



Рис. 24. Эски-Юрт, Азис. Фото 1924 г. Дюрбе (мавзолей) «в ограде мечети», вид с юго-востока (ОПИ ГИМ. Ф. 598. Д. 25. Л. 7).



Рис. 25. Эски-Юрт, Азис. Фото 1924 г. Дюрбе (мавзолей) «в ограде мечети», вид с юго-востока (Фонды БИКАМЗ. Ф-1093).



Рис. 26. Эски-Юрт, Азис. Фото 1924 г. Каменный минарет, вид с юго-востока (ОПИ ГИМ. Ф. 598. Д. 25. Л. 2).




Рис. 27. Эски-Юрт, Азис. Картон, карандаш. 1924 г. Рисунок каменного минарета, вид с юго-востока (ОПИ ГИМ. Ф. 598. Д. 26. Л. 52).

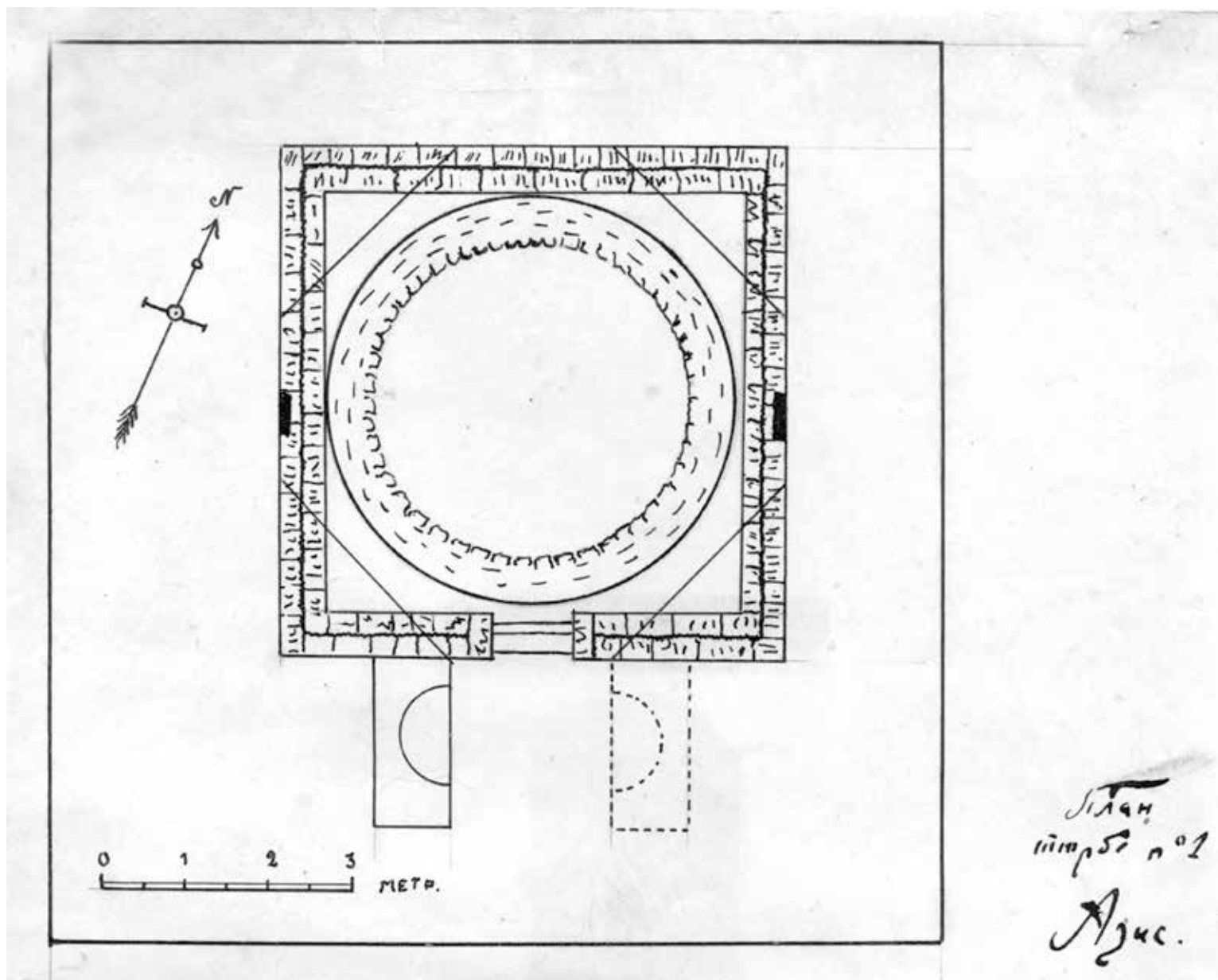


Рис. 28. Эски-Юрт, Азис. Картон, тушь. 1924 г. План дюрбе (мавзолея) Мухаммед-Шах-бея (ОПИ ГИМ. Ф. 598. Д. 26. Л. 45).

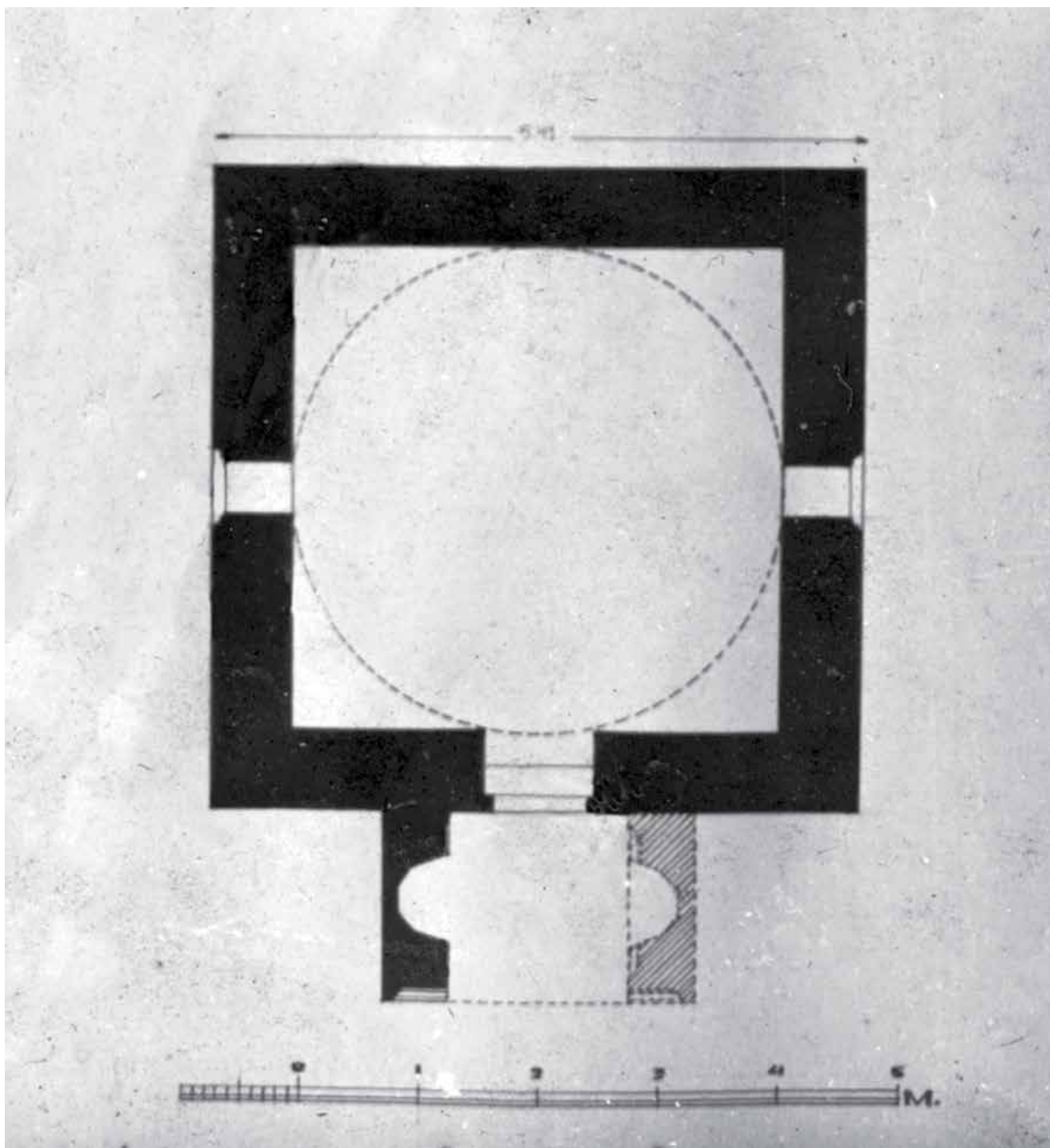
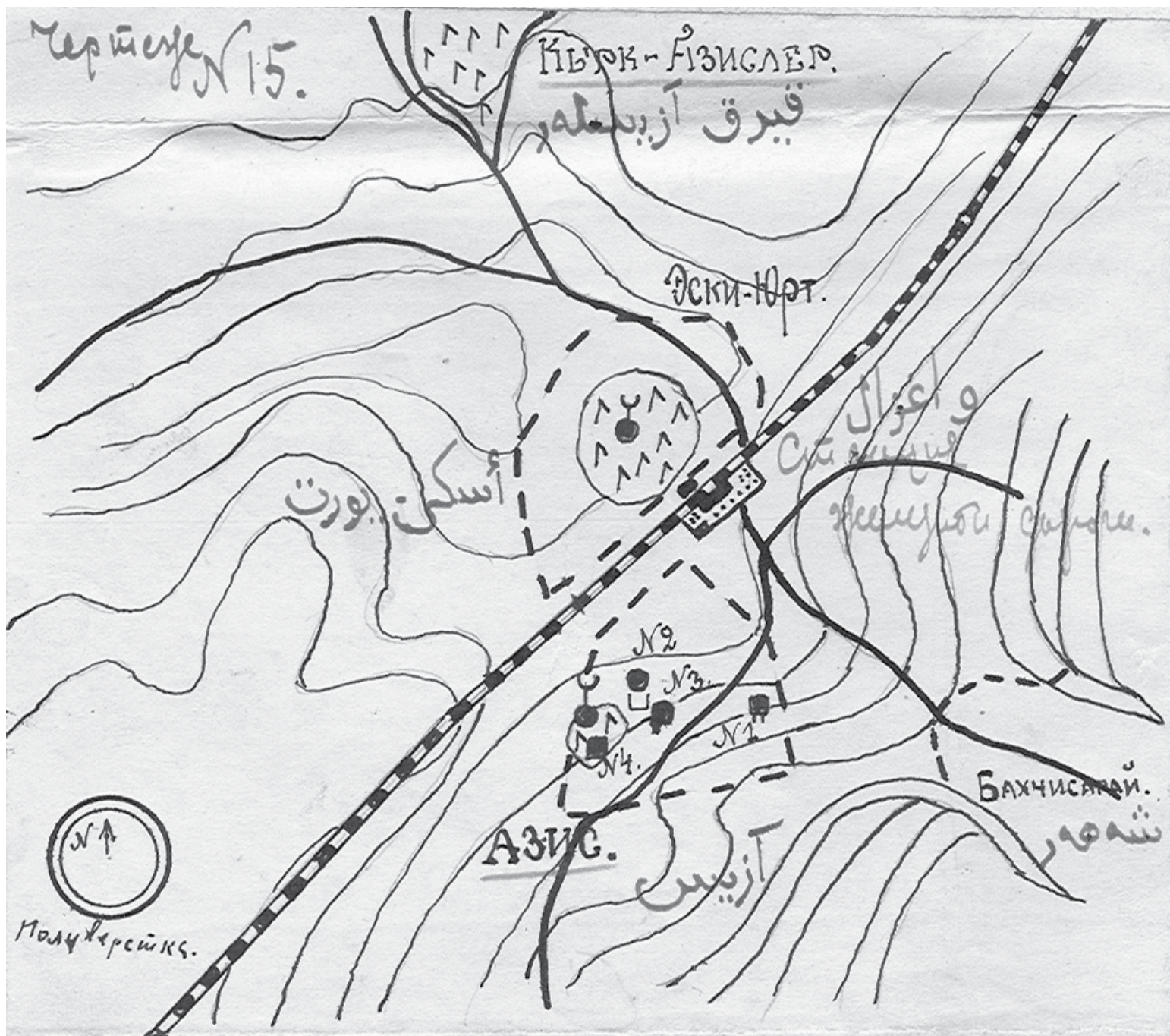


Рис. 29. Эски-Юрт, Азис. Негатив 1926 г. План дюрбе (мавзолея) Мухаммед-Шах-бея, выполнен Б. Н. Засыпкиным (Фонды БИКАМЗ. Ф-1094).



КРЫМ

Рис. 30. План окрестностей Бахчисарая с указанием расположения Кырк-Азизлера, Азиса и Эски-Юрта. Бумага, тушь. 1925 г. Выполнен сотрудником Севастопольского музея краеведения В. Н. Чепелевым (Архив БИКАМЗ. Д. 15/42. 1979 г. Л. 35).

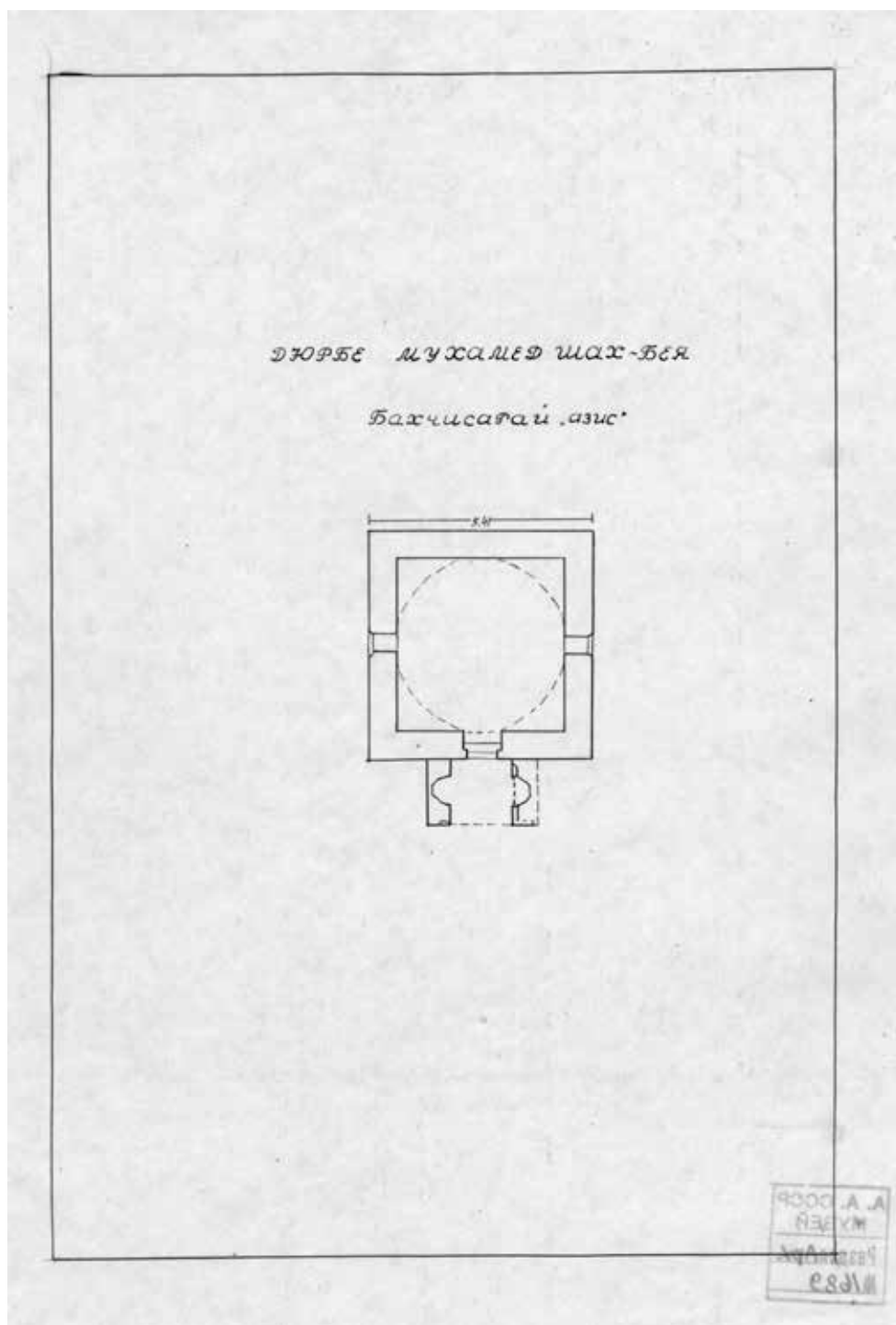


Рис. 31. Эски-Юрт, Азис. Калька, тушь. 1924 г. План дюрбе (мавзолея) Мухаммед-Шах-бея (ГНИМА. Арх. 1689).



Рис. 32. Эски-Юрт, Азис. Калька, тушь. 1924 г. План дюрбе (мавзолея) «в ограде мечети» (ГНИМА. Арх. 1690).

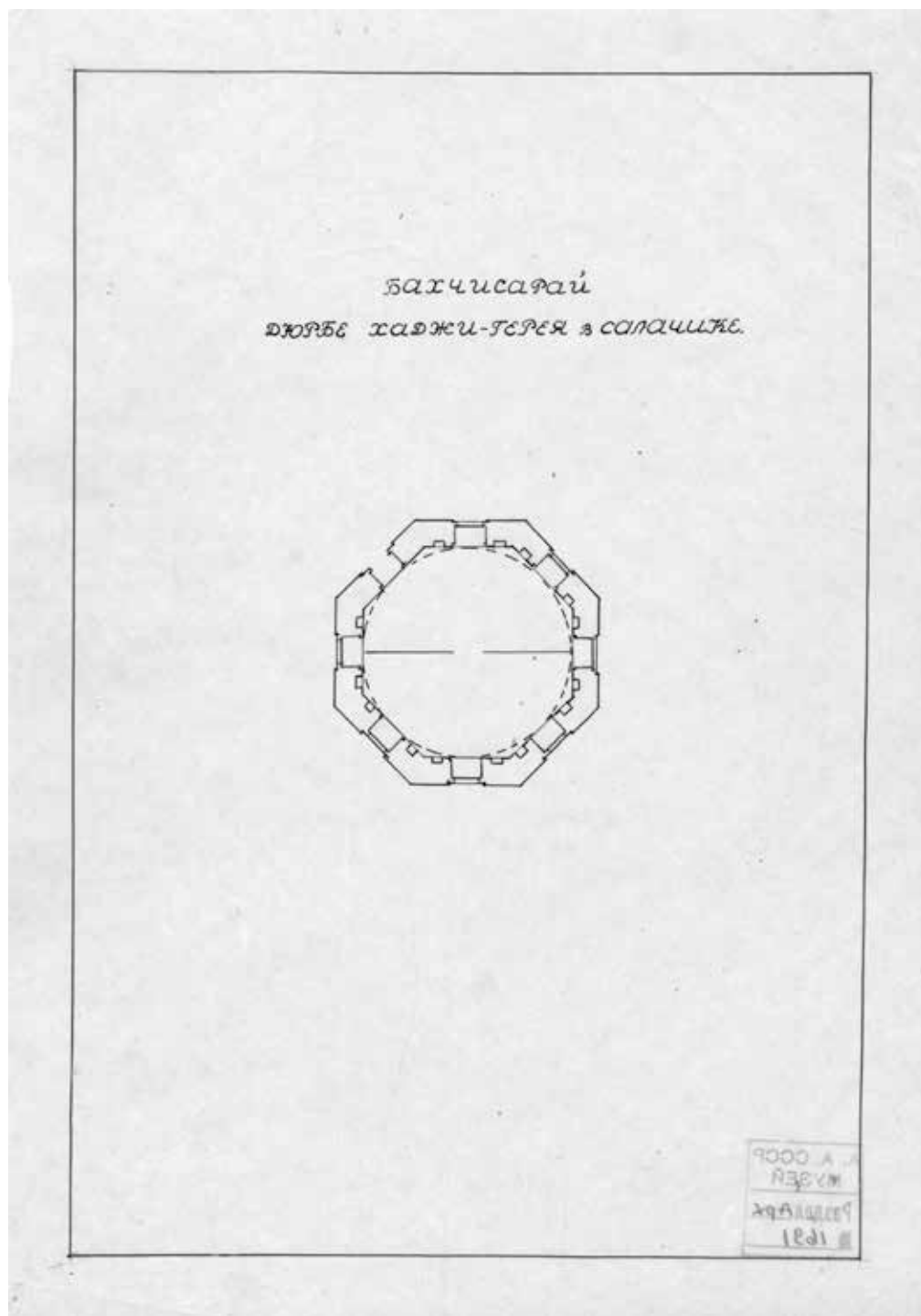


Рис. 33. Бахчисарай. Ханская усыпальница. Калька, тушь. 1924 г.
План дюрбе (мавзолея) (ГНИМА. Арх. 1691).

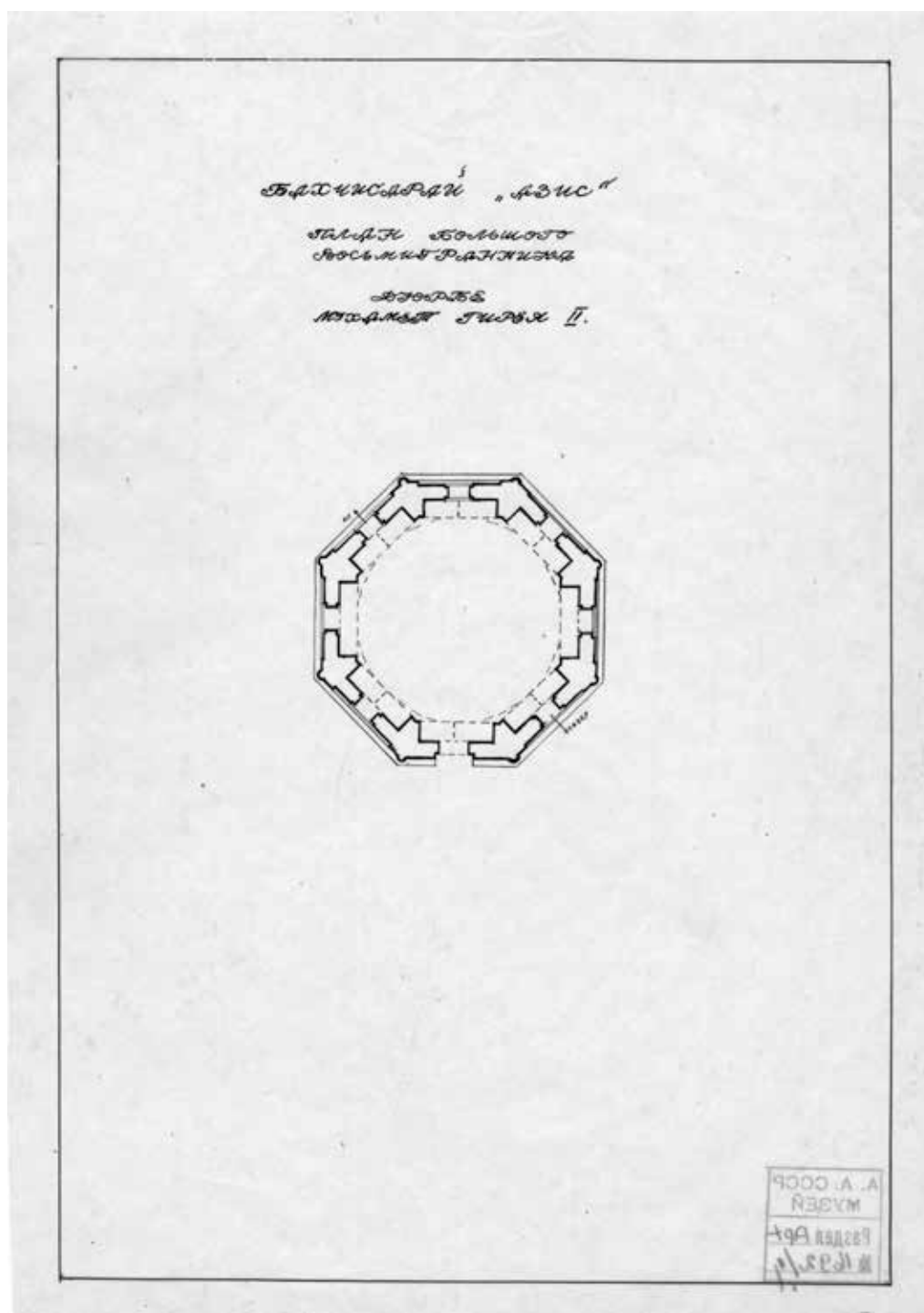


Рис. 34. Эски-Юрт, Азис. Калька, тушь. 1924 г. План дюрбе (мавзолея) «Большой восьмигранник» (ГНИМА. Арх. 1692-1).

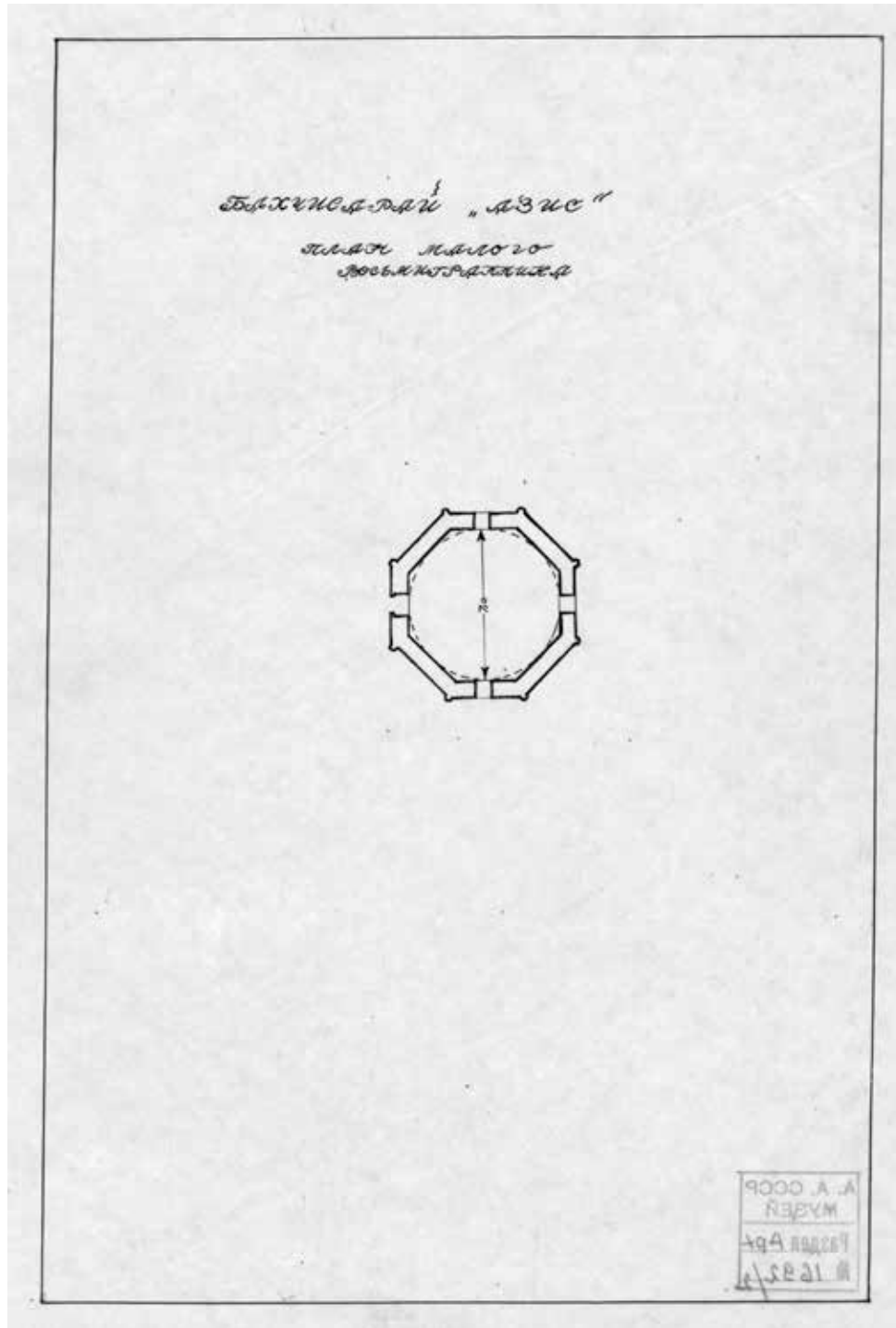

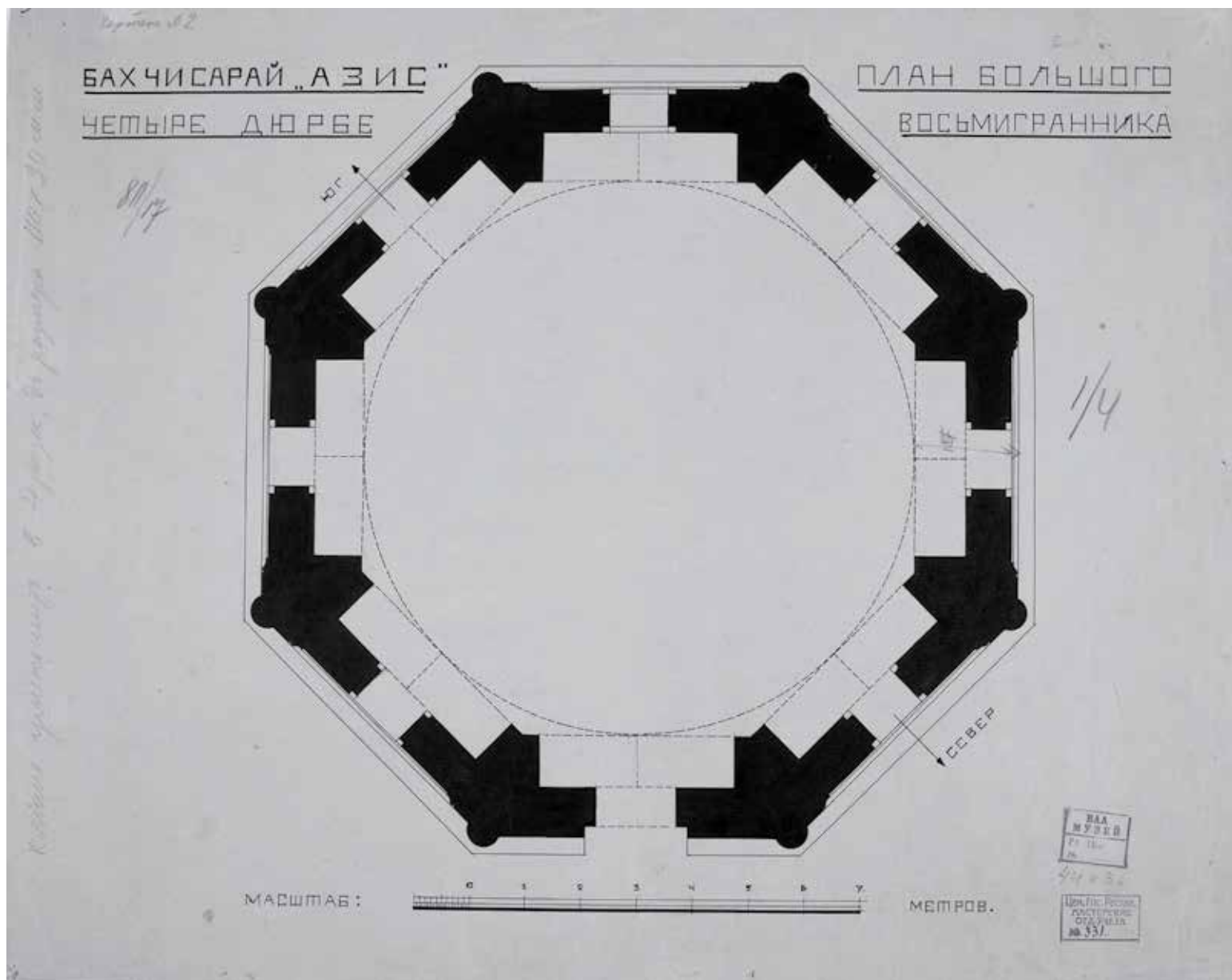



Рис. 35. Эски-Юрт, Азис. Калька, тушь. 1924 г. План дюрбе (мавзолея) «Малый восьмигранник» (ГНИМА. Арх. 1692-2).



КРЫМ

Рис. 36. Эски-Юрт, Азис. Картон, тушь. 1926 г. План дюрбе (мавзолея) «Большой восьмигранник», выполнен Б. Н. Засыпкиным (ГНИМА. Арх. 1767).

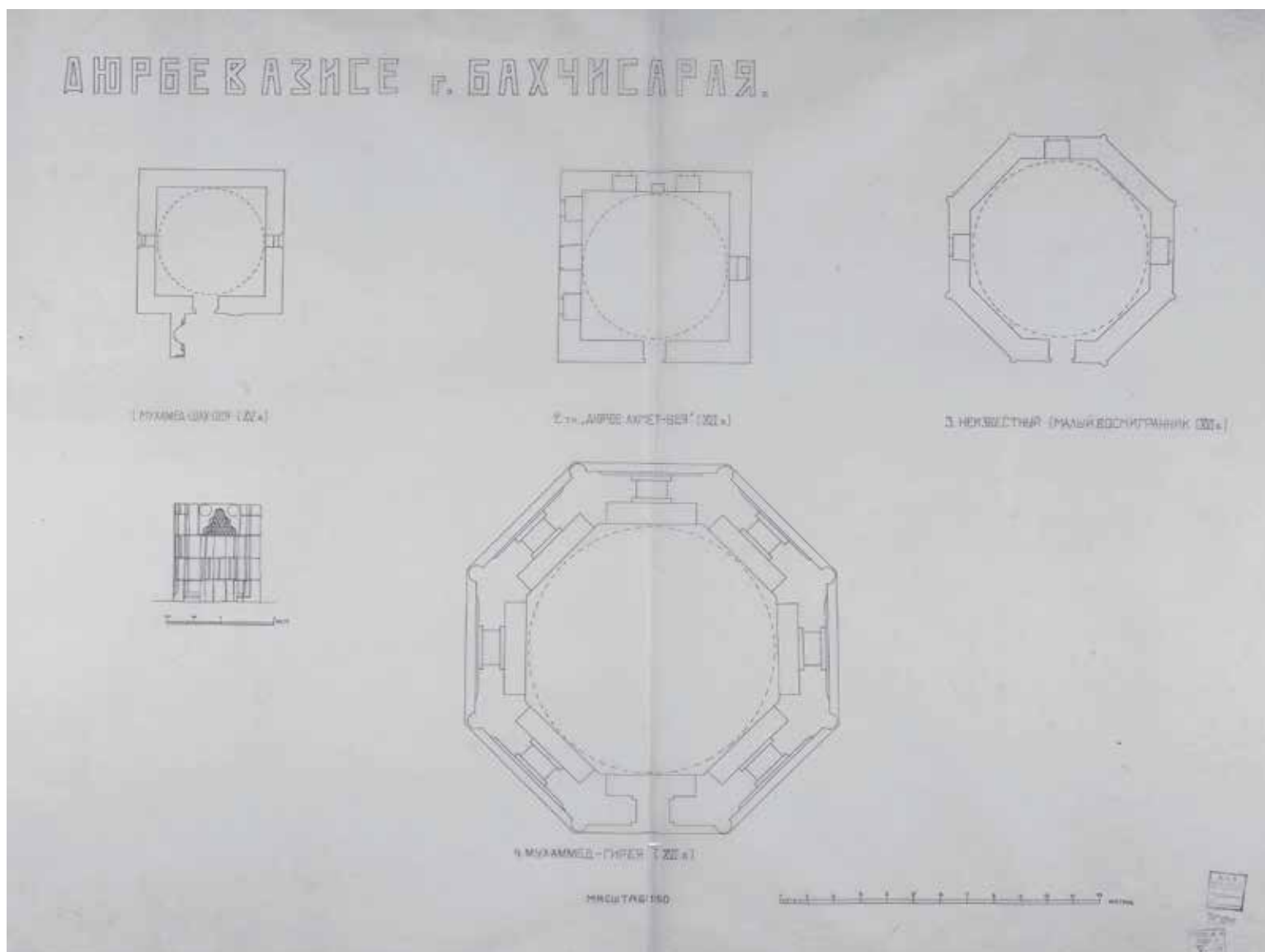



Рис. 37. Эски-Юрт, Азис. Калька, тушь. 1926 г. Планы мавзолеев, выполнены Б. Н. Засыпкиным (ГНИМА. Р V 3801).



Рис. 38. Эски-Юрт, Азис. Фото 1924 г. Дюрбе (мавзолей)
Мухаммед-Шах-бея, западная ниша портала, вид с востока
(ОПИ ГИМ. Ф. 598. Д. 26. Л. 6).



Рис. 39. Бахчисарай. Фото 1924 г. Внутренний вид купола мавзолея Эски-Дюрбе (ОПИ ГИМ. Ф. 598. Д. 26. Л. 8).



Рис. 40. Бахчисарай. Фото 1924 г. Внутренний вид купола мавзолея Эски-Дюрбе (ОПИ ГИМ. Ф. 598. Д. 26. Л. 9).



Рис. 41. Кырк-Азизлер. Фото 1924 г. Вертикальные надгробные памятники, вид с юга (ОПИ ГИМ. Ф. 598. Д. 25. Л. 20).



Рис. 42. Кырк-Азизлер. Фото 1924 г. Древние надгробные памятники, вид с юго-запада (ОПИ ГИМ. Ф. 598. Д. 25. Л. 21).



Рис. 43. Кырк-Азизлер. Фото 1924 г. Надгробные памятники, вид с юго-запада (ОПИ ГИМ. Ф. 598. Д. 25. Л. 22).

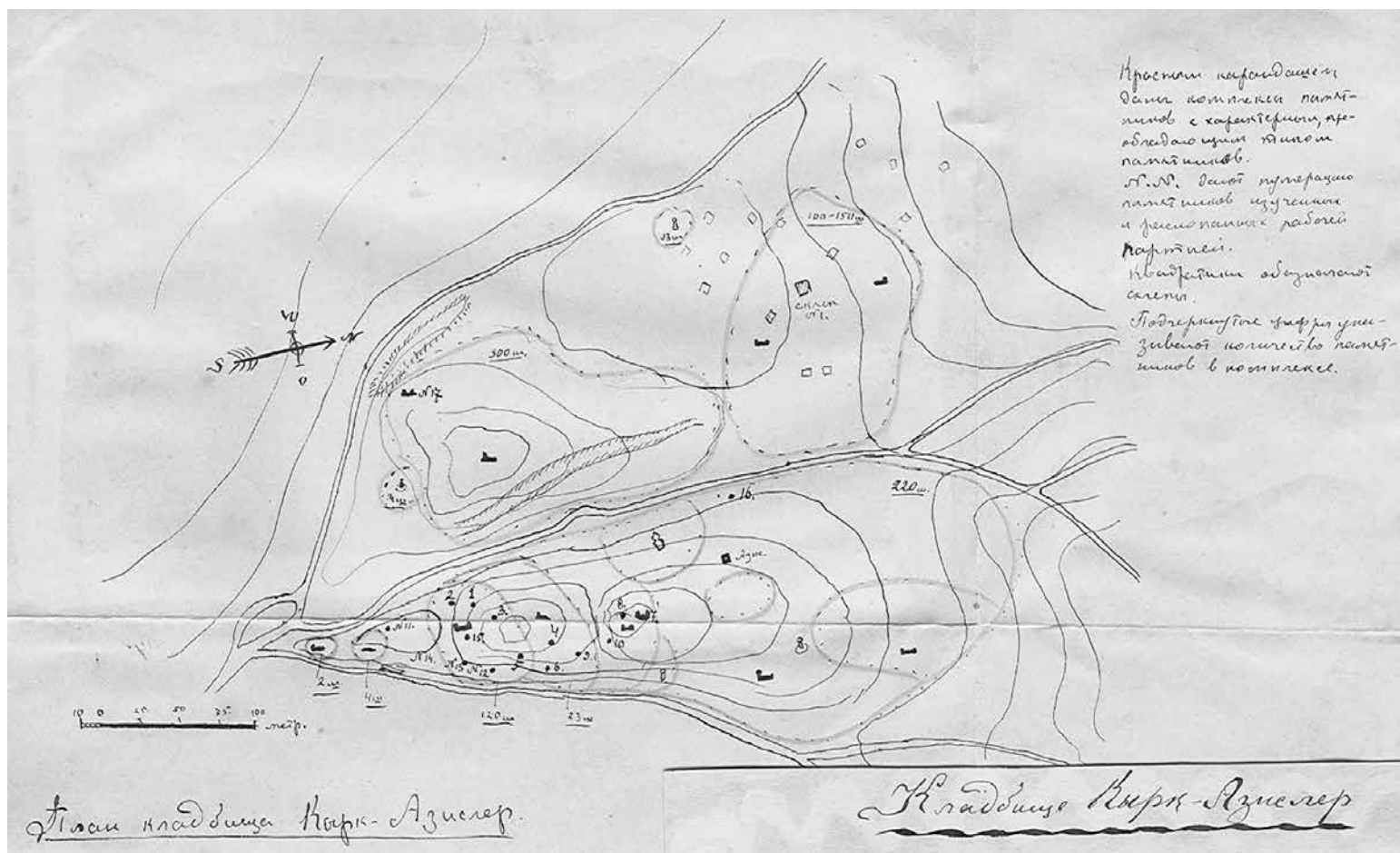


Рис. 44. Кырк-Азизлер. Бумага, тушь. 1924 г. План кладбища Кырк-Азизлер, выполненный сотрудниками Севастопольского музея краеведения В. Чепелевым, Е. Веймарном, И. Казьминым, Д. Масленниковым (Архив БИКАМЗ. Д. 15/42. 1979 г. Л. 22).



Рис. 45. Кырк-Азизлер. Фото 1924 г. Древние надгробные памятники, вид с севера (ОПИ ГИМ. Ф. 598. Д. 25. Л. 24).



Рис. 46. Кырк-Азизлер. Фото 1924 г. Надгробный памятник с надписью, боковой вид с юга (ОПИ ГИМ. Ф. 598. Д. 25. Л. 26).




Рис. 47. Кырк-Азизлер. Фото 1924 г. Надгробный памятник с надписью, вид с запада (ОПИ ГИМ. Ф. 598. Д. 25. Л. 27).




Рис. 48. Кырк-Азизлер. Фото 1924 г. Надгробный памятник с растительной розеткой, вид с востока (ОПИ ГИМ. Ф. 598. Д. 25. Л. 28).



Рис. 49. Кырк-Азизлер. Фото 1924 г. Надгробный памятник с надписью, вид с юго-запада (ОПИ ГИМ. Ф. 598. Д. 25. Л. 29).



Рис. 50. Кырк-Азизлер. Фото 1924 г. Деталь надгробного памятника с растительным орнаментом и изображением кентавра, вид сбоку (ОПИ ГИМ. Ф. 598. Д. 25. Л. 30).



Рис. 51. Кырк-Азизлер. Фото 1924 г. Вертикальные надгробные памятники, перевезенные в Бахчисарайский дворец-музей (ОПИ ГИМ. Ф. 598. Д. 25. Л. 31).



Рис. 52. Кырк-Азизлер. Фото 1924 г. Надгробный памятник с надписью, вид с запада (ОПИ ГИМ. Ф. 598. Д. 25. Л. 33).



Рис. 53. Бахчисарай. Фото 1924 г. Дом No 41 в приходе Асма-Кую с балконом и балюстрадой. Стены дома снаружи и внутри обмазаны глиной (ОПИ ГИМ. Ф. 598. Д. 26. Л. 1).



Рис. 54. Кырк-Азизлер. Фото 1924 г. Очистка от грунта надгробного памятника с надписью, вид с торца (ОПИ ГИМ. Ф. 598. Д. 25. Л. 35).




Рис. 55. Кырк-Азизлер. Фото 1924 г. Надгробный памятник, подготовленный для перевозки в Бахчисарайский дворец-музей (ОПИ ГИМ. Ф. 598. Д. 25. Л. 39).




Рис. 56. Кырк-Азизлер. Фото 1924 г. Надписи в верхней части надгробных памятников (ОПИ ГИМ. Ф. 598. Д. 26. Л. 47).



Рис. 57. Кырк-Азизлер. Фото 1924 г. Надгробный памятник с надписью (ОПИ ГИМ. Ф. 598. Д. 25. Л. 42).




Рис. 58. Кырк-Азизлер. Фото 1924 г. Надгробный памятник No 4 с надписью и изображением лампы (ОПИ ГИМ. Ф. 598. Д. 25. Л. 46).



Рис. 59. Кырк-Азизлер. Фото 1924 г. Надгробный памятник с надписью, вид сбоку (ОПИ ГИМ. Ф. 598. Д. 25. Л. 51).





Рис. 60. Кырк-Азизлер. Бумага, тушь. 1925 г. Рисунок надгробия No 4, выполненный сотрудником Севастопольского музея краеведения В. Н. Чепелевым (Фонды БИКАМЗ. Д. 15/42. Л. 37).



Рис. 61. Бахчисарай. Фото 1924 г. Дом No 63 в приходе Сарлы-Чишме. Постройка «Чатми-эф» – бревенчатый на деревянных гвоздях (ОПИ ГИМ. Ф. 598. Д. 26. Л. 3).




Рис. 62. Кырк-Азизлер. Фото 1924 г. Надгробный памятник с надписью, перевезенный в Бахчисарайский дворец-музей (ОПИ ГИМ. Ф. 598. Д. 25. Л. 58).



Рис. 63. Кырк-Азизлер. Фото 1924 г. Надгробный памятник с надписью, вид с запада (ОПИ ГИМ. Ф. 598. Д. 25. Л. 60).



Рис. 64. Кырк-Азизлер. Фото 1924 г. Надгробный памятник с надписью, вид с запада (ОПИ ГИМ. Ф. 598. Д. 25. Л. 61).



Рис. 65. Кырк-Азизлер. Фото. 1924 г. Надгробный памятник с надписью, перевезенный в Бахчисарайский дворец-музей (ОПИ ГИМ. Ф. 598. Д. 25. Л. 63).



Рис. 66. Кырк-Азизлер. Фото 1924 г. Общий вид на расположение надгробных памятников, вид с юга (ОПИ ГИМ. Ф. 598. Д. 25. Л. 64).



Рис. 67. Эски-Юрт. Фото 1924 г. Надгробный памятник, вид с запада (ОПИ ГИМ. Ф. 598. Д. 25. Л. 65).



Рис. 68. Кырк-Азизлер. Фото 1924 г. Очистка от грунта надгробного памятника, вид с юго-запада (ОПИ ГИМ. Ф. 598. Д. 25. Л. 65).




Рис. 69. Кырк-Азизлер. Фото 1924 г. Надгробный памятник, вид с северо-запада, у памятника У. А. Боданинский (Фонды БИКАМЗ. Ф-1099).



Рис. 70. Кырк-Азизлер. Фото 1924 г. Надгробный памятник, вид с запада (Фонды БИКАМЗ. Ф-1100).



КРЫМ

Рис. 71. Кырк-Азизлер. Фото 1924 г. Могила No 2, вид с востока
(ОПИ ГИМ. Ф. 598. Д. 26. Л. 11).



Рис. 72. Кырк-Азизлер. Фото 1924 г. Декорированный фрагмент надгробия (Фонды БИКАМЗ. Ф-1102).



Рис. 73. Кырк-Азизлер. Фото 1924 г. Надгробный памятник с надписью, перевезенный в Бахчисарайский дворец-музей (Фонды БИКАМЗ. Ф-1103).



Рис. 74. Кырк-Азизлер. Фото 1924 г. Торцовая сторона надгробия (Фонды БИКАМЗ. Ф-11104).



Рис. 75. Кырк-Азизлер. Фото 1924 г. Надгробный памятник с надписью (Фонды БИКАМЗ. Ф-1105).



Рис. 76. Кырк-Азизлер. Фото 1924 г. Надгробный памятник, вид с юго-запада (Фонды БИКАМЗ. Ф-1106).




Рис. 77. Кырк-Азизлер. Фото 1924 г. Надгробный памятник с надписью, перевезенный в Бахчисарайский дворец-музей (Фонды БИКАМЗ. Ф-1107).

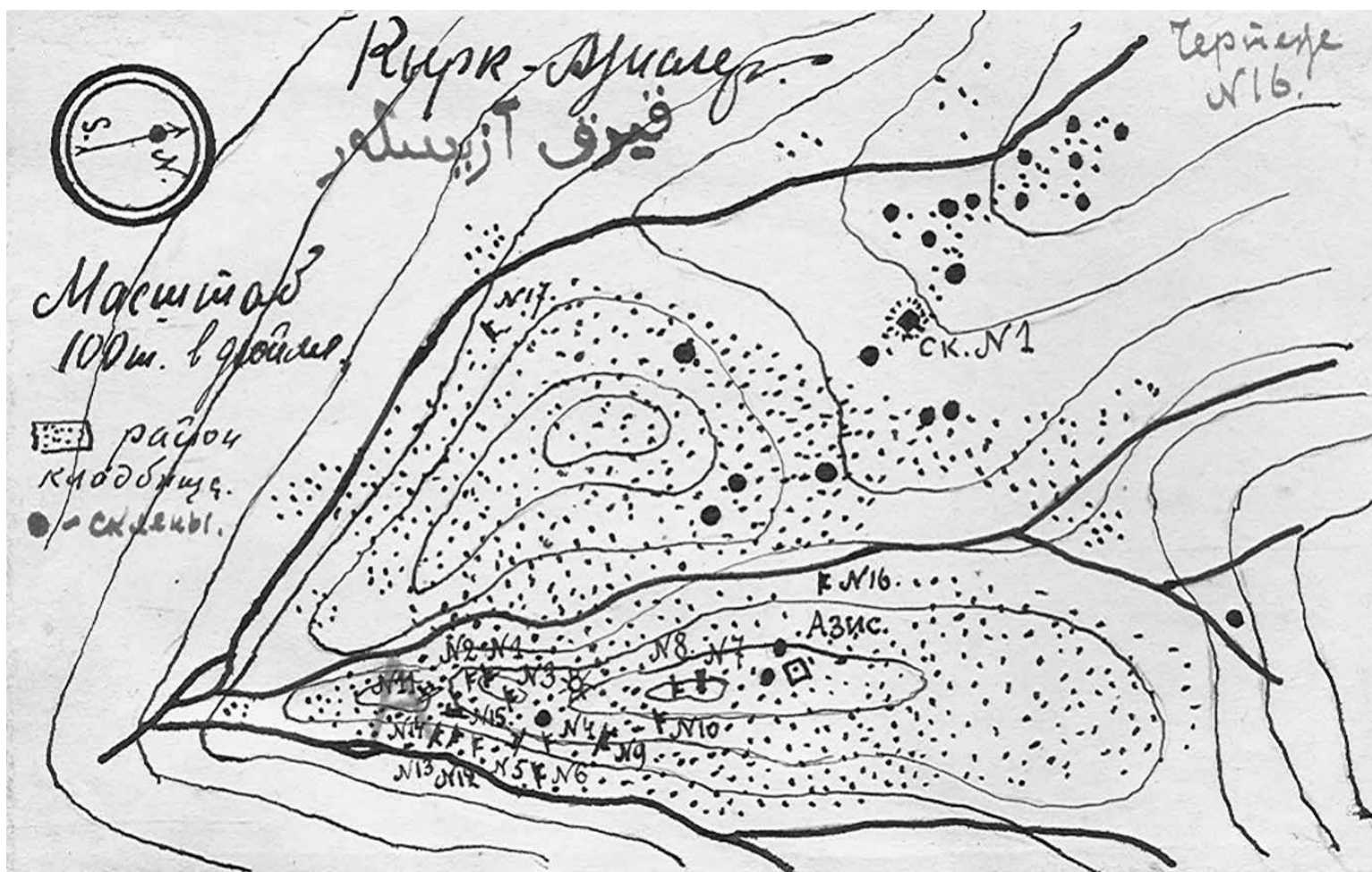



Рис. 78. Бумага, тушь. 1925 г. План Кырк-Азизлера, выполненный сотрудником Севастопольского музея краеведения В. Н. Чепелевым (Архив БИКАМЗ. Д. 15/42. 1979 г. Л. 37).



Рис. 79. Кырк-Азизлер. Фото 1924 г. Надгробный памятник с надписью, вид с востока (Фонды БИКАМЗ. Ф-1109).



Рис. 80. Кырк-Азизлер. Фото 1924 г. Надгробный памятник, вид сбоку (Фонды БИКАМЗ. Ф-1110).



Рис. 81. Эски-Юрт. Азис. Фото 1924 г. Вертикальные надгробные памятники у мавзолея «в ограде мечети», вид с юга (Фонды БИКАМЗ. Ф-1111).



Рис. 82. Кырк-Азизлер. Фото 1924 г. Надгробный памятник с надписью (Фонды БИКАМЗ. Ф-1112).



Рис. 83. Бахчисарай. Фото 1924 г. Архитектурная деталь, вторично использованная в Эски-Дюрбе (ГНИМА. ОФ 6088-070).




Рис. 84. Кырк-Азизлер. Фото 1924 г. Шурф, в котором найден составной надгробный памятник, вид с запада (верхняя часть надгробия показана на рис. 73) (Фонды БИКАМЗ. Ф-1113).




Рис. 85. Кырк-Азизлер. Фото 1924 г. Шурф, в котором найден составной надгробный памятник, вид с запада (верхняя часть надгробия показана на рис. 73) (Фонды БИКАМЗ. Ф-1114).





Рис. 86. Кырк-Азизлер. Картон, тушь. 1924 г. Рисунок надгробного памятника No 14 с размерами (ОПИ ГИМ. Ф. 598. Д. 26. Л. 43).



КРЫМ

Рис. 87. Кырк-Азизлер. Картон, тушь. 1924 г. Рисунок надгробного памятника с размерами (ОПИ ГИМ. Ф. 598. Д. 26. Л. 45).

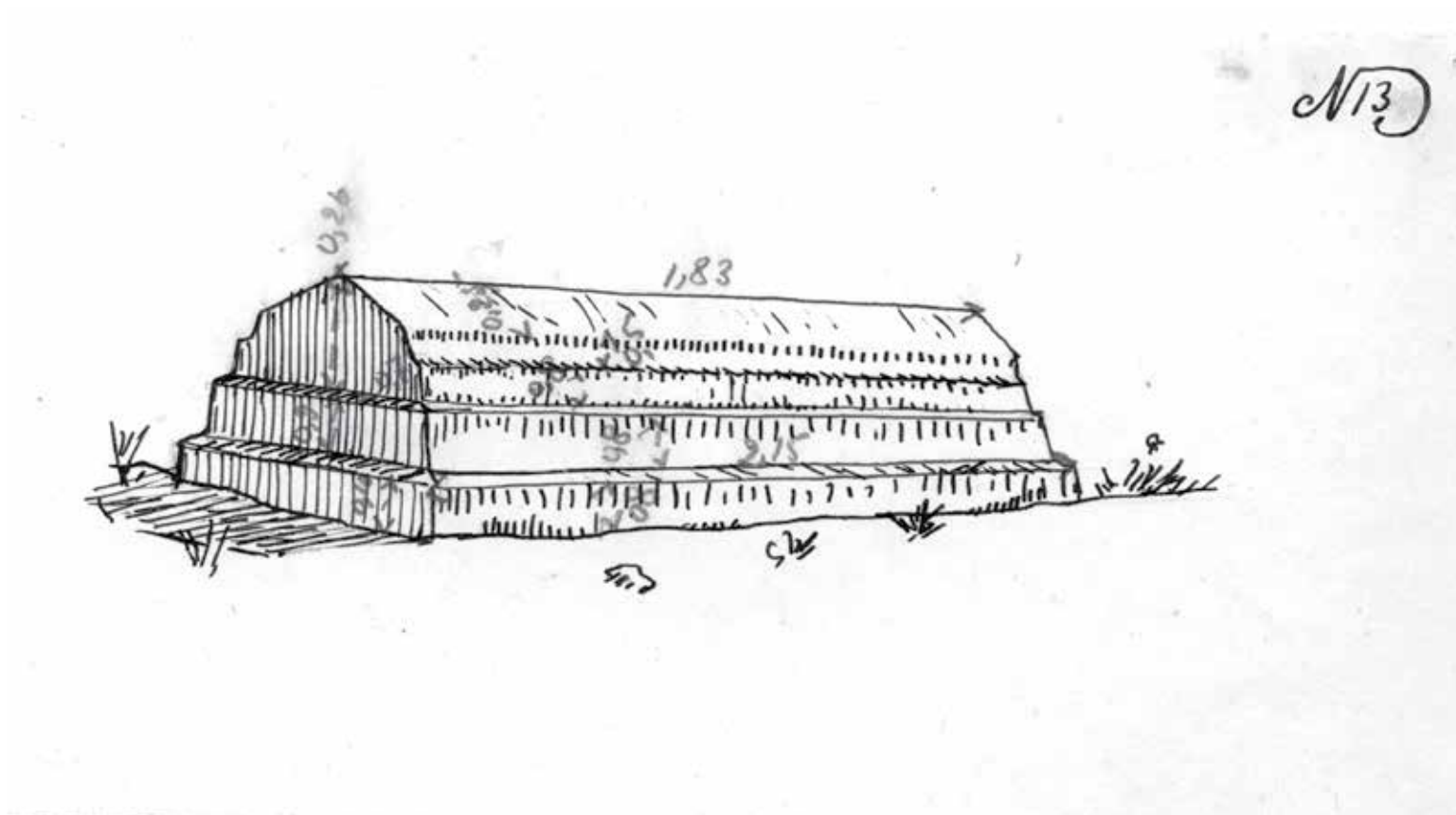


Рис. 88. Кырк-Азизлер. Картон, тушь. 1924 г. Рисунок надгробного памятника No 13 с размерами (ОПИ ГИМ. Ф. 598. Д. 26. Л. 46).




Рис. 89. Кырк-Азизлер. Картон, тушь. 1924 г. Рисунок надгробного памятника No 4 с размерами (ОПИ ГИМ. Ф. 598. Д. 26. Л. 47).



№9




Рис. 90. Кырк-Азизлер. Картон, тушь. 1924 г. Рисунок надгробного памятника No 9 с размерами (ОПИ ГИМ. Ф. 598. Д. 26. Л. 49).



Рис. 91. Кырк-Азизлер. Фото 1924 г. Могила No 2, вид с востока
(ОПИ ГИМ. Ф. 598. Д. 26. Л. 12).




Рис. 92. Кырк-Азизлер. Фото 1924 г. Работы под мавзолеем, вид с востока (Фонды БИКАМЗ. Ф-1115).



Рис. 93. Кырк-Азизлер. Фото 1924 г. Костяк в склепе (ОПИ ГИМ. Ф. 598. Д. 26. Л. 19).




Рис. 94. Кырк-Азизлер. Фото 1924 г. Раскопанная могила No 2 (ОПИ ГИМ. Ф. 598. Д. 26. Л. 22).



Рис. 95. Кырк-Азизлер. Фото 1924 г. Костяк со следами деформации, захоронение в склепе (ОПИ ГИМ. Ф. 598. Д. 26. Л. 25).



Рис. 96. Кырк-Азизлер. Фото 1924 г. Председатель Совнаркома СССР А. И. Рыков осматривает археологические раскопки (ОПИ ГИМ. Ф. 598. Д. 25. Л. 19).



Рис. 97. Кырк-Азизлер. Фото 1924 г. Экскурсия татарской художественно-промышленной школы на раскопках. Третий справа стоит У. А. Боданинский (ОПИ ГИМ. Ф. 598. Д. 26. Л. 50).



Рис. 98. Кырк-Азизлер. Фото 1924 г. Погребальное сооружение No 2, стоит мастер Херсонесских раскопок Н. Федоров (ОПИ ГИМ. Ф. 598. Д. 25. Л. 82).



Рис. 99. Кырк-Азизлер. Фото 1924 г. Экскурсия бахчисарайских школьников на место археологических исследований (ОПИ ГИМ. Ф. 598. Д. 25. Л. 80).



Рис. 100. Кырк-Азизлер. Фото 1924 г. Территория раскопок, вид с востока (ОПИ ГИМ. Ф. 598. Д. 25. Л. 81).



Рис. 101. Кырк-Азизлер. Фото 1924 г. Надгробия на холме между Азисом и Кырк-Азислером, вид с запада (Фонды БИКАМЗ. Ф-1117).



Рис. 102. Кырк-Азизлер. Фото 1924 г. Скопление надгробных камней, вид с юга (Фонды БИКАМЗ. Ф-1119).



КРЫМ

Рис. 103. Кырк-Азизлер. Фото 1924 г. Погрузка надгробного памятника для перевозки в Бахчисарайский дворец-музей, на заднем плане У. А. Боданинский (Фонды БИКАМЗ. Ф-1120).

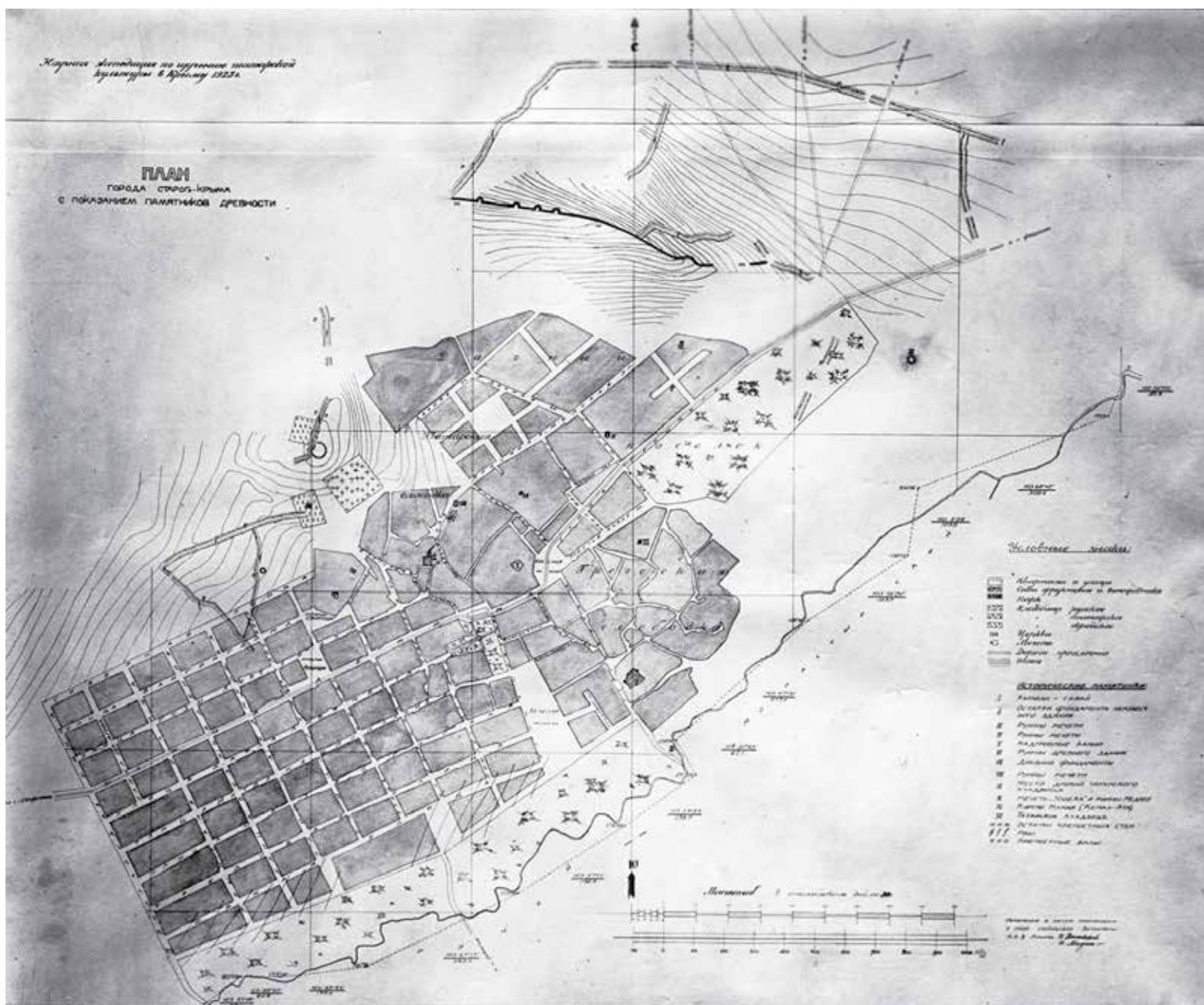



Рис. 104. Старый Крым. Фото 1925 г. Фотокопия плана города с показанием памятников древности (ОПИ ГИМ. Ф. 598. Д. 29. Л. 54).



*Рис. 105. Старый Крым. Фото 1925 г. Оборонительный вал к востоку от города.
Фото архитектора П. И. Голландского (ОПИ ГИМ. Ф. 598. Д. 29. Л. 50).*



*Рис. 106. Старый Крым. Фото 1925 г. Оборонительный вал к востоку от города.
Фото архитектора П. И. Голландского (ОПИ ГИМ. Ф. 598. Д. 29. Л. 51).*



КРЫМ

Рис. 107. Старый Крым. Фото 1926 г. Земляные работы по укладке покрытия Греческой и Крестьянской улиц, в ходе которых был выявлен гончарный горн (ОПИ ГИМ. Ф. 598. Д. 28. Л. 75).



Рис. 108. Старый Крым. Фото 1925 г. Так называемая мечеть Узбека.
Восточный фасад (ОПИ ГИМ. Ф. 598. Д. 31. Л. 14).



Рис. 109. Фото 1925 г. Так называемая мечеть Узбека. Северный фасад с порталом (Фонды БИКАМЗ. Ф-9).



Рис. 110. Старый Крым. Фото 1925 г. Руины медресе у так называемой мечети Узбека, вид с юго-востока (ОПИ ГИМ. Ф. 598. Д. 29. Л. 45).



Рис. 111. Старый Крым. Фото 1925 г. Так называемая мечеть Узбека, вид с северо-востока (ОПИ ГИМ. Ф. 598. Д. 31. Л. 13).



Рис. 112. Старый Крым. Фото 1925 г. Северо-восточный угол здания с минаретом так называемой мечети Узбека, вид с северо-востока (ОПИ ГИМ. Ф. 598. Д. 31. Л. 15).



Рис. 113. Старый Крым. Фото 1925 г. Северный фасад так называемой мечети Узбека, вид с севера (ОПИ ГИМ. Ф. 598. Д. 31. Л. 17).




Рис. 114. Старый Крым. Фото 1926 г. Северный фасад так называемой мечети Узбека. Работы по обмеру портала, стоят У. А. Боданинский и О. Н.-А. Акчокраклы, сидит А. Л. Якобсон (ОПИ ГИМ. Ф. 598. Д. 31. Л. 41).



Рис. 115. Старый Крым. Фото 1925 г. Медресе и так называемая мечеть Узбека, вид с востока (ОПИ ГИМ. Ф. 598. Д. 31. Л. 40).



Рис. 116. Старый Крым. Фото 1925 г. Западная часть медресе, вид с юго-востока (ОПИ ГИМ. Ф. 598. Д. 28. Л. 16).




Рис. 117. Старый Крым. Фото 1926 г. Северная и центральная части медресе после археологических исследований, вид с юго-запада (ОПИ ГИМ. Ф. 598. Д. 28. Л. 33).



Рис. 118. Старый Крым. Фото 1925 г. Южная часть медресе до начала археологических исследований, вид с востока (ОПИ ГИМ. Ф. 598. Д. 32. Л. 50).



Рис. 119. Старый Крым. Фото 1925 г. Южная часть медресе до начала археологических исследований, вид с северо-запада. Стоит И. Н. Бороздин (ОПИ ГИМ. Ф. 598. Д. 29. Л. 1).



Рис. 120. Старый Крым. Фото 1925 г. Центральный двор медресе, вид с юго-запада. Сидит И. Н. Бороздин (ОПИ ГИМ. Ф. 598. Д. 29. Л. 44).




Рис. 121. Старый Крым. Фото 1925 г. Внешний южный фасад медресе, вид с юга (ОПИ ГИМ. Ф. 598. Д. 29. Л. 11).




Рис. 122. Старый Крым. Фото 1925 г. Медресе, восточная стена, открытая в ходе археологических исследований, с частью портала главного входа, вид с юга (ОПИ ГИМ. Ф. 598. Д. 27. Л. 5).



Рис. 123. Старый Крым. Фото 1925 г. Медресе, юго-восточный угол и восточная стена, открытая в ходе археологических исследований, с частью портала главного входа, вид с юга. Стоит И. Н. Бороздин (ОПИ ГИМ. Ф. 598. Д. 27. Л. 4).



Рис. 124. Старый Крым. Фото 1925 г. Медресе, центральная часть в ходе археологических исследований, вид с юго-запада (ОПИ ГИМ. Ф. 598. Д. 29. Л. 25).



Рис. 125. Старый Крым. Фото 1925 г. Медресе северо-западная часть в ходе археологических исследований, вид с северо-запада (ОПИ ГИМ. Ф. 598. Д. 29. Л. 9).



Рис. 126. Старый Крым. Фото 1925 г. Медресе, внешняя часть южной стены, вид с юга (ОПИ ГИМ. Ф. 598. Д. 30. Л. 7).



Рис. 127. Старый Крым. Фото 1925 г. Медресе, внешняя часть южной стены, вид с юга (ОПИ ГИМ. Ф. 598. Д. 29. Л. 10).



Рис. 128. Старый Крым. Фото 1925 г. Медресе, северо-западное помещение, вид с юга (ОПИ ГИМ. Ф. 598. Д. 29. Л. 28).



Рис. 129. Старый Крым. Фото 1925 г. Медресе, северная часть, вид с юга (ОПИ ГИМ. Ф. 598. Д. 29. Л. 30).



Рис. 130. Старый Крым. Фото 1925 г. Руины восточных худжр в медресе, вид с севера (ОПИ ГИМ. Ф. 598. Д. 27. Л. 21).



Рис. 131. Старый Крым. Фото 1925 г. Северная часть медресе, вид с юга (ОПИ ГИМ. Ф. 598. Д. 29. Л. 42).



Рис. 132. Старый Крым. Фото 1925 г. Медресе, северо-восточный угол, вид с востока (ОПИ ГИМ. Ф. 598. Д. 28. Л. 28).



Рис. 133. Старый Крым. Фото 1925 г. Юго-восточная часть медресе, вид с востока (ОПИ ГИМ. Ф. 598. Д. 28. Л. 29).



Рис. 134. Старый Крым. Негатив 1928 г. Восточный участок внутреннего двора медресе, вид с юга (Фонды БИКАМЗ. Ф-45).



КРЫМ

Рис. 135. Старый Крым. Фото 1925 г. Медресе, восточная стена, исследования центрального портала, вид с севера (ОПИ ГИМ. Ф. 598. Д. 27. Л. 26).



Рис. 136. Старый Крым. Фото 1928 г. Центральная часть медресе после археологических исследований, вид с севера (Фонды БИКАМЗ. Ф-14).



Рис. 137. Старый Крым. Фото 1925 г. Северо-восточная часть медресе, разбивка археологической траншеи, вид с юга (Фонды БИКАМЗ. Ф-15).



Рис. 138. Старый Крым. Фото 1925 г. Северная часть медресе и так называемая мечеть Узбека, вид с юго-востока (ГНИМА. ОФ 4798 – 095).



КРЫМ

Рис. 139. Старый Крым. Фото 1928 г. Северо-западная часть медресе, вид с юго-востока (Фонды БИКАМЗ. Ф-17).




Рис. 140. Старый Крым. Фото 1928 г. Центральная часть медресе, вид с юго-востока (Фонды БИКАМЗ. Ф-18).

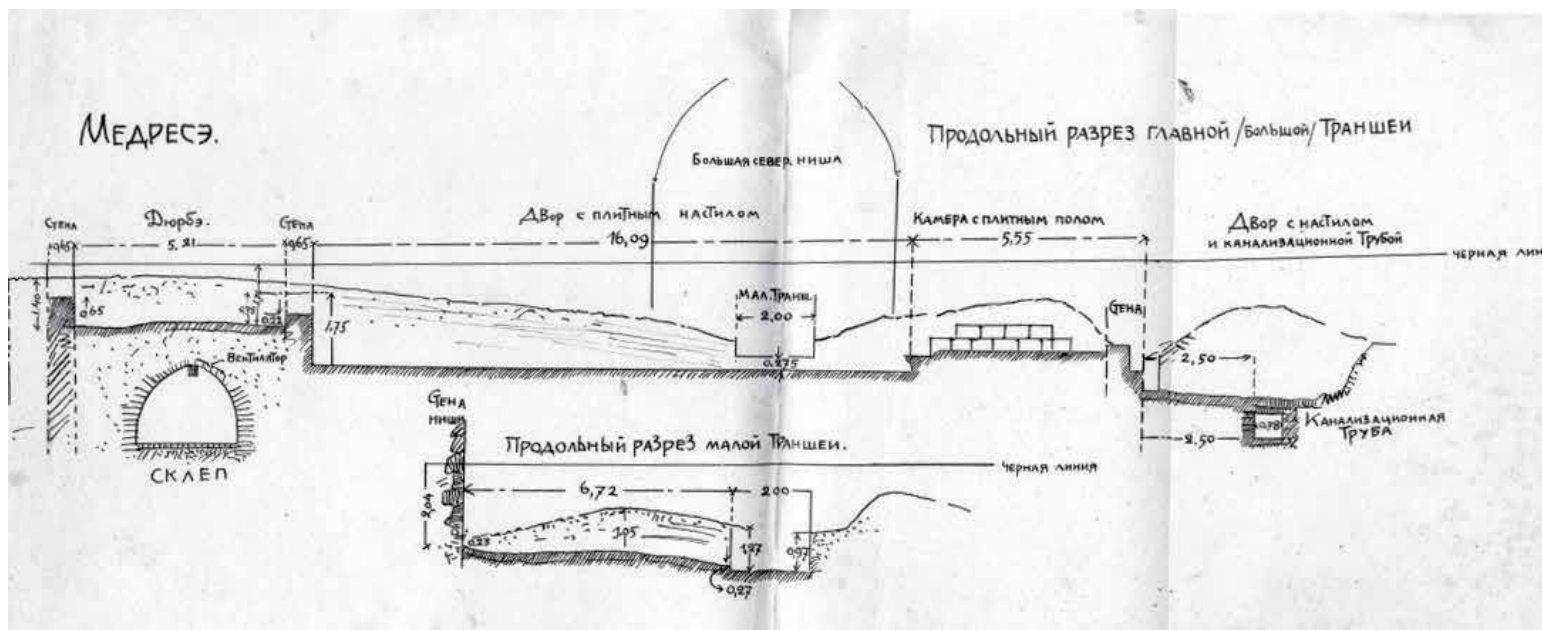



Рис. 141. Старый Крым. Бумага, тушь. 1925 г. Продольный разрез главной (большой) траншеи при раскопках медресе (ОПИ ГИМ. Ф. 598. Д. 27. Л. 76-77).

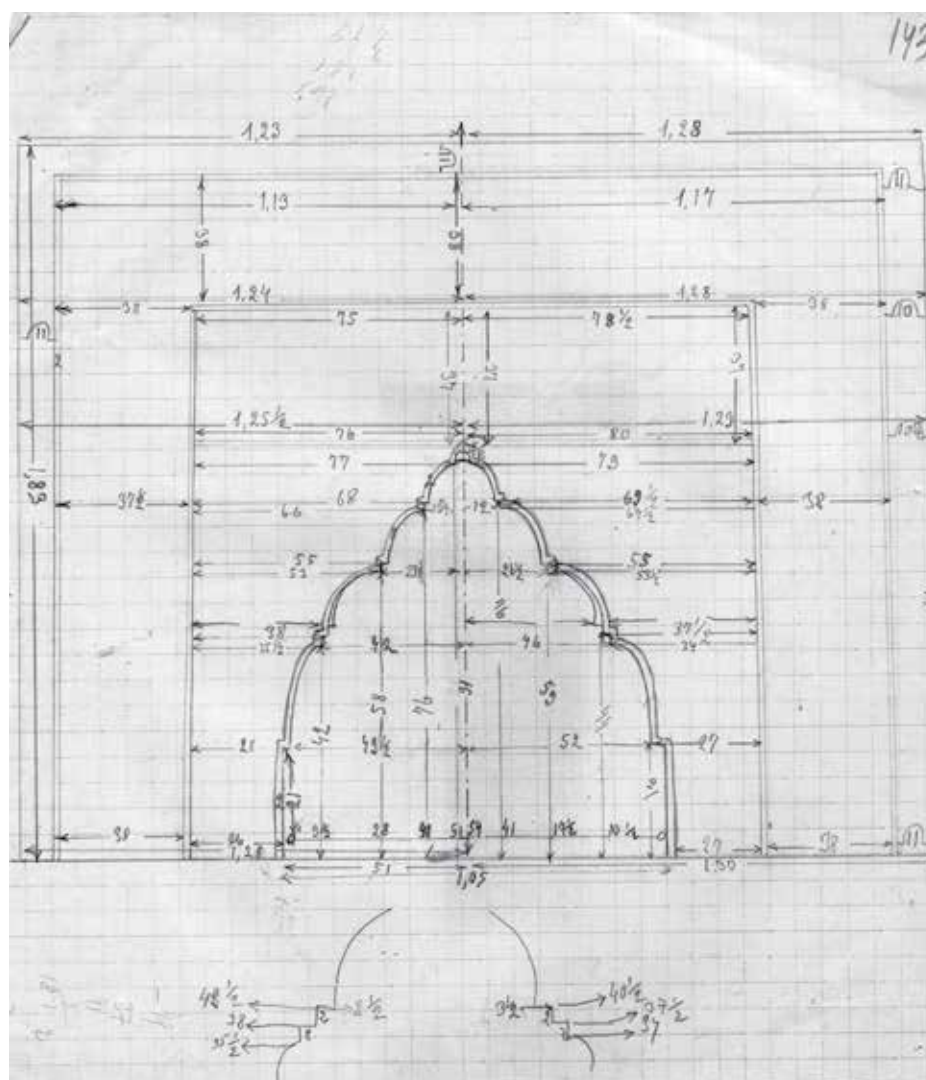


Рис. 142. Старый Крым. Бумага, карандаш. 1925 г. Кроки верхней части михраба, выполненные А. С. Башкировым (ОПИ ГИМ. Ф. 598. Д. 34. Л. 143).

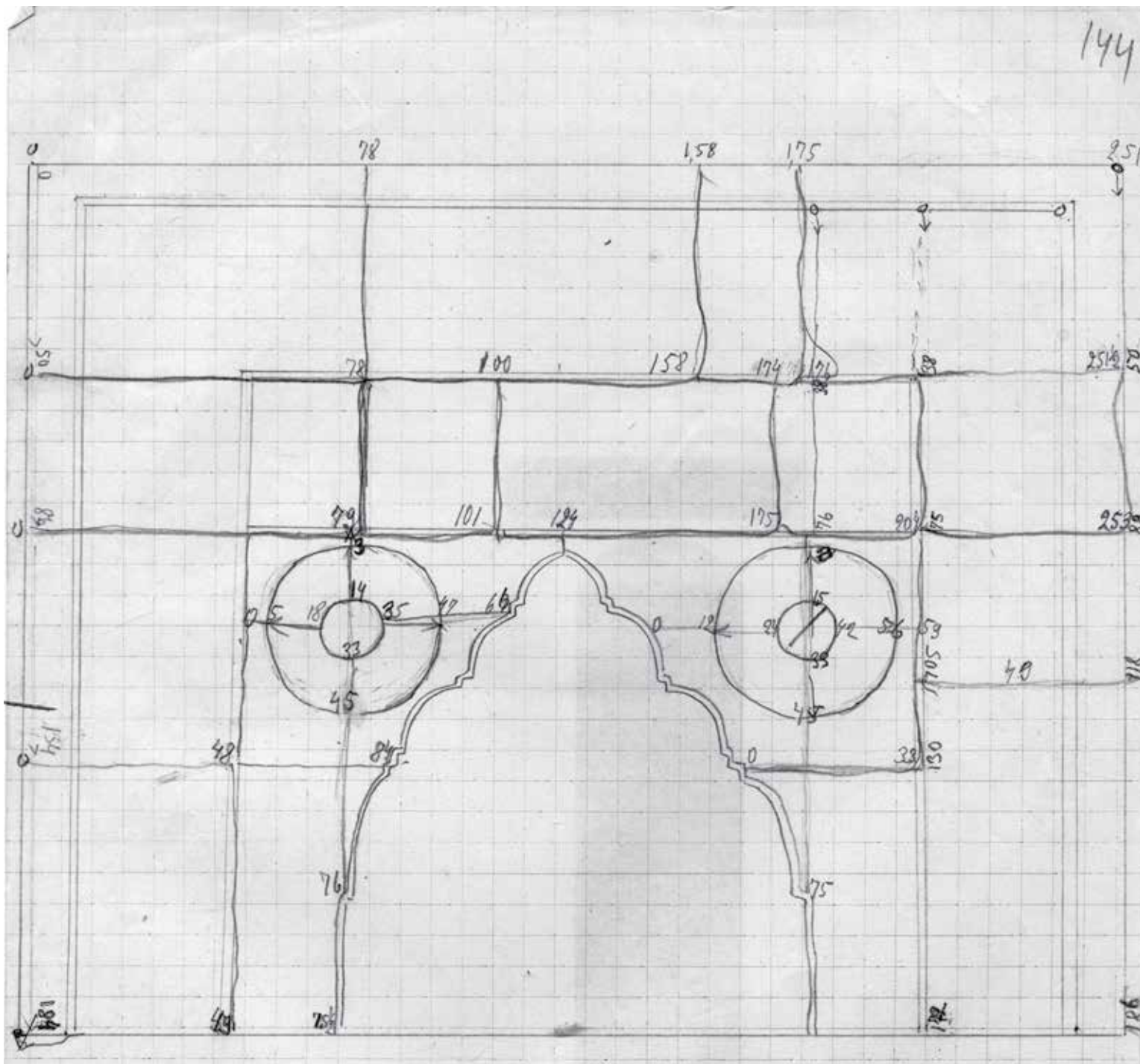


Рис. 143. Старый Крым. Бумага, карандаш. 1925 г. Кроки верхней части михраба, выполненные А. С. Башкировым (ОПИ ГИМ. Ф. 598. Д. 34. Л. 144).

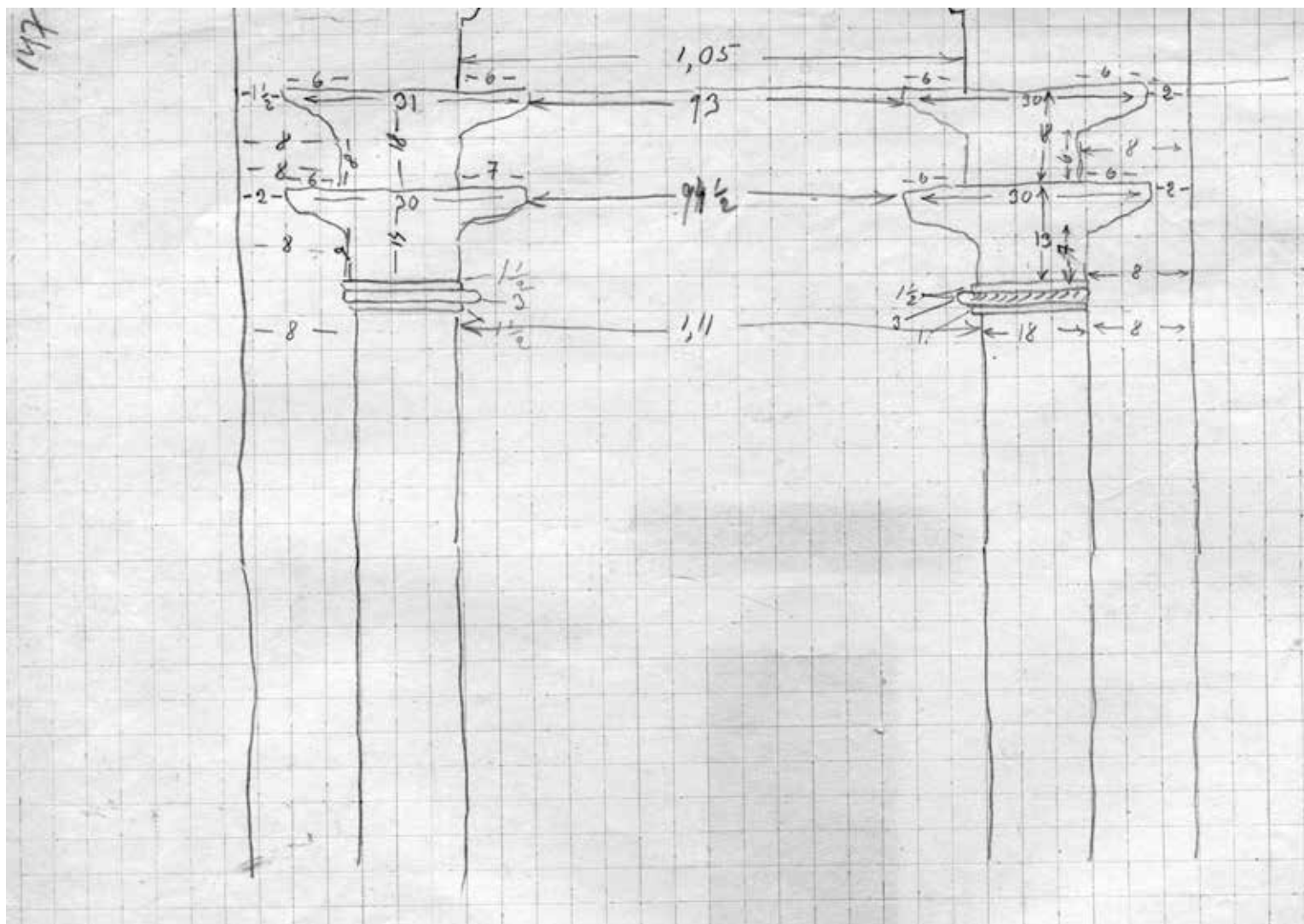


Рис. 145. Старый Крым. Бумага, карандаш. 1925 г. Кроки капителей михраба, выполненные А. С. Башкировым (ОПИ ГИМ. Ф. 598. Д. 34. Л. 147).

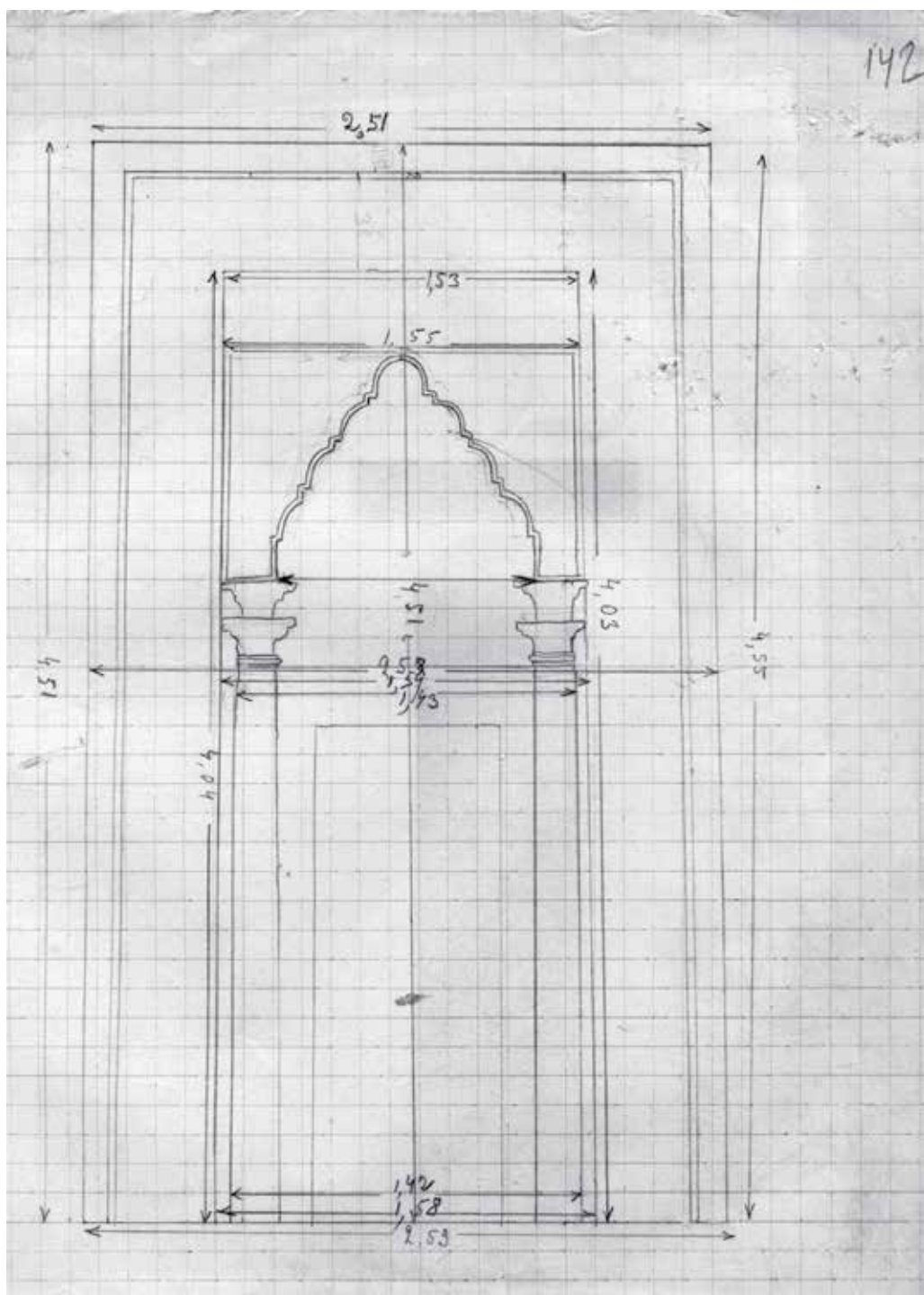


Рис. 146. Старый Крым. Бумага, карандаш. 1925 г. Схематичный чертёж михраба с основными размерами, выполненный А. С. Башкировым (ОПИ ГИМ. Ф. 598. Д. 34. Л. 145).

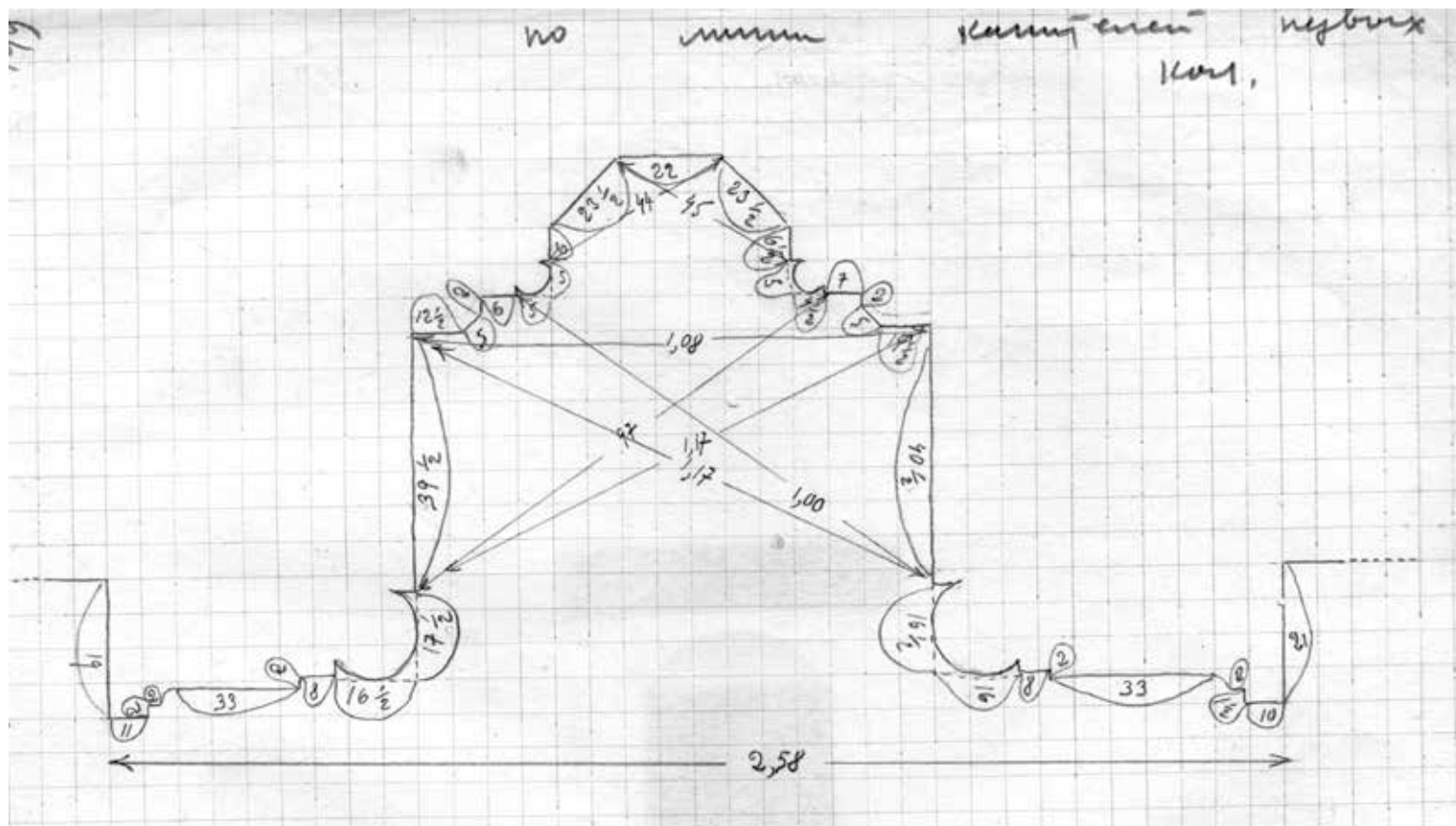


Рис. 147. Старый Крым. Бумага, карандаш. 1925 г. Кроки плана михраба так называемой мечети Узбека, по линии капителей первых колонн (ОПИ ГИМ. Ф. 598. Д. 34. Л. 149).

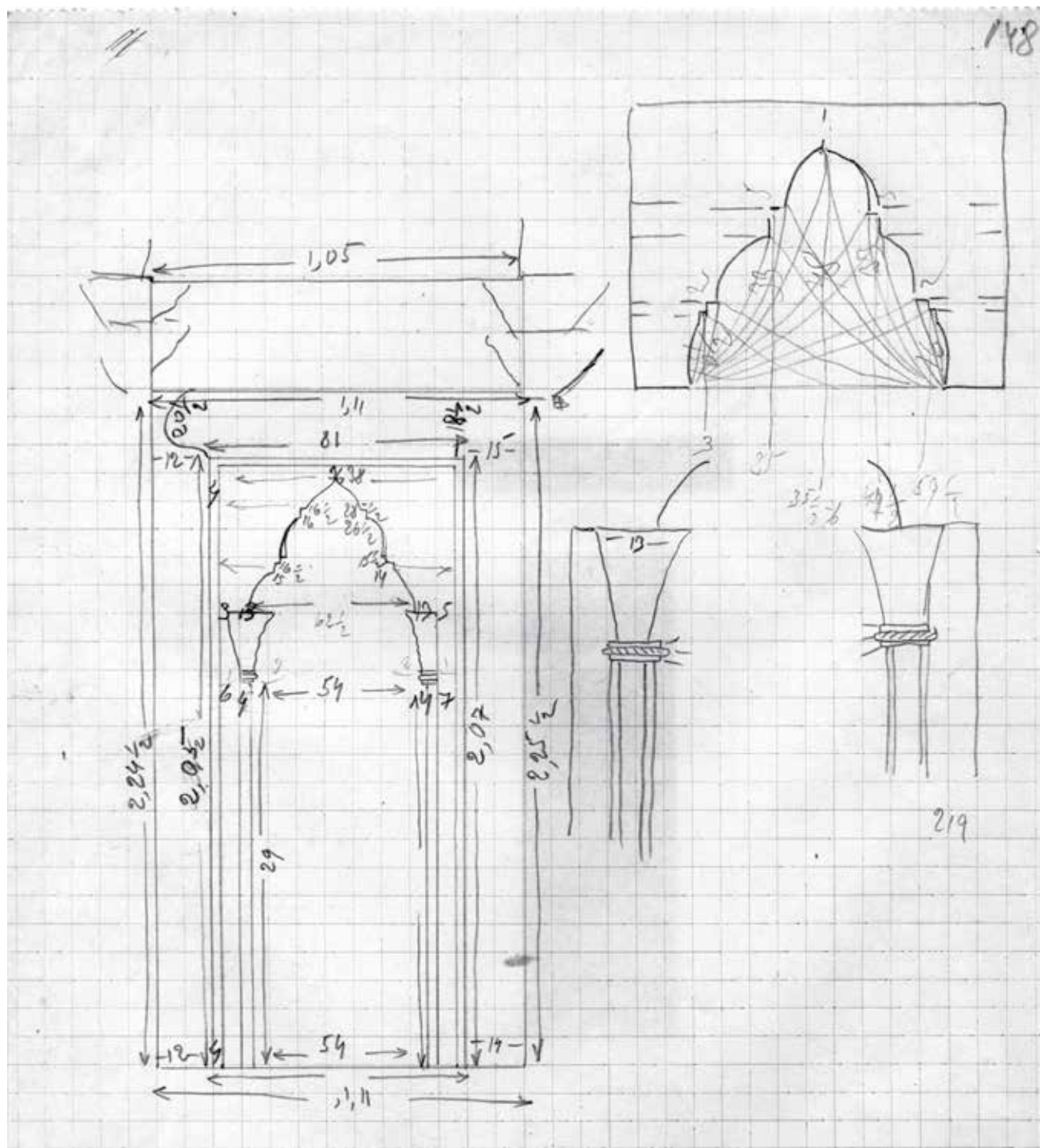
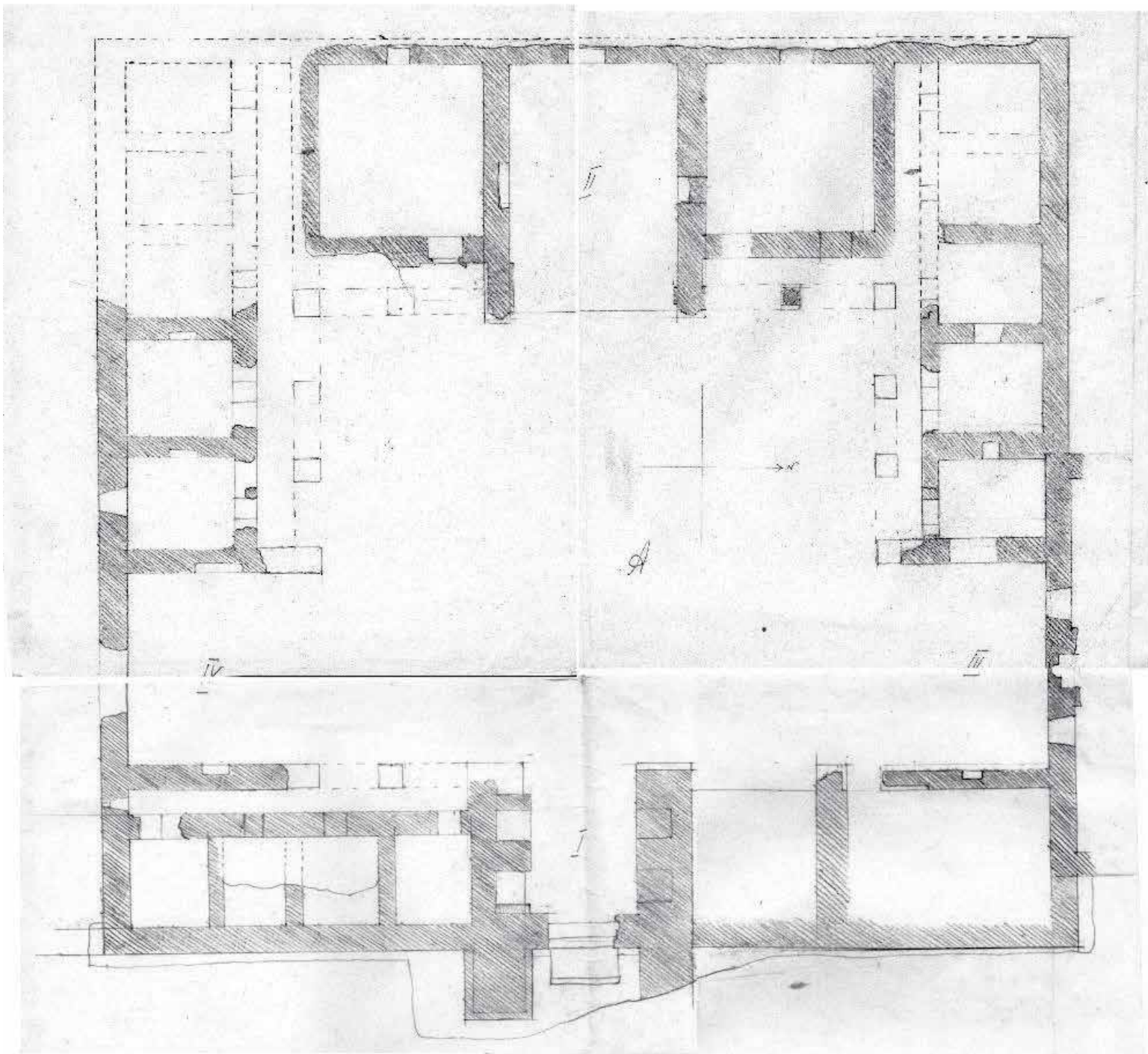


Рис. 148. Старый Крым. Бумага, карандаш. 1925 г. Кроки внутренней ниши михраба, выполненные А. С. Башкировым (ОПИ ГИМ. Ф. 598. Д. 34. Л. 148).



11 день (21/VI 25г.) раскопок
Работы начали торшально при распределении шов так:
Часть с 7. до 11 и с 2 до 6. при 10 рабочих на все 5 кв
друзей и при 1-м помощнике распределителе все
обработкой земли и устроились точки:
Траншею за счет общей ширины глубиной в 1 м
на ормонской глубине наметил два 3 разных на-
сластим, 1-й слой, 2-й между собой резко
различается. 1-ый слой, представлял часть северной
части наметил предельно шириной 1 м и убранный
вглубь в особенности в 3-ой повороте и затем часть
поверхности почвы с остатками районного порядка
последнее в кв. 13, поворачивая в обшивку части.
2-ой слой будет предельно в 1 м, часть все торшально
образованной с необходимыми поворотами устроились
по плану с массой черепков среди каменных по-
надобных вводить преимущественно границами с
летной работой. Были найдены и монеты.
В I кв. 1-й слой - находки
В II кв. 1-й слой - находки
В III кв. 1-й слой - находки
В IV кв. 1-й слой - находки
В V кв. 1-й слой - находки

Рис. 149. Старый Крым. Бумага, карандаш. 1925 г. Страница археологического дневника А. С. Башкирова (ОПИ ГИМ. Ф. 598. Д. 35. Л. 5).



КРЫМ

Рис. 150. Старый Крым. Бумага, тушь. 1925 г. План медресе (ОПИ ГИМ. Ф. 598. Д. 33. Л. 36).



Рис. 151. Старый Крым. Фото 1925 г. Внутренний вид так называемой мечети Узбека (ОПИ ГИМ. Ф. 598. Д. 31. Л. 4).




Рис. 152. Старый Крым. Фото 1925 г. Внутренний вид так называемой мечети Узбека, южная часть (ОПИ ГИМ. Ф. 598. Д. 31. Л. 7).



Рис. 153. Старый Крым. Фото 1926 г. Портал так называемой мечети Узбека, восточная сторона (ОПИ ГИМ. Ф. 598. Д. 31. Л. 8).



Рис. 154. Старый Крым. Фото 1926 г. Михраб так называемой мечети Узбека (ОПИ ГИМ. Ф. 598. Д. 31. Л. 10).




Рис. 155. Старый Крым. Фото 1925 г. Так называемая мечеть Узбека, окно северного фасада (ОПИ ГИМ. Ф. 598. Д. 29. Л. 12).



Рис. 156. Старый Крым. Фото 1926 г. Так называемая мечеть Узбека, деталь портала, восточная часть (ОПИ ГИМ. Ф. 598. Д. 31. Л. 20).



Рис. 157. Евпатория. Фото 1926 г. Внешний михраб Джума-Джами (Фонды БИКАМЗ. Ф-36).



Рис. 158. Старый Крым. Фото 1926 г. Восточная часть портала так называемой мечети Узбека (ГНИМА. ОФ 4798 – 097).



Рис. 159. Старый Крым. Фото 1926 г. Восточная часть портала мечети Узбека (ГНИМА. ОФ 4798 – 096).




Рис. 160. Восточный Крым. Фото 1926 г. Верхняя часть михраба Колечь-мечети (Фонды БИКАМЗ. Ф-39).



Рис. 161. Старый Крым. Фото 1925 г. Надгробный памятник, найденный при археологических исследованиях мавзолея в северо-западной части медресе (ОПИ ГИМ. Ф. 598. Д. 30. Л. 11).




Рис. 162. Старый Крым. Фото 1926 г. Западная часть портала так называемой мечети Узбека (ОПИ ГИМ. Ф. 598. Д. 31. Л. 22).



Рис. 163. Старый Крым. Фото 1926 г. Портал так называемой мечети Узбека (ОПИ ГИМ. Ф. 598. Д. 31. Л. 39).



Рис. 164. Старый Крым. Фото 1926 г. Верхняя часть портала так называемой мечети Узбека (ОПИ ГИМ. Ф. 598. Д. 31. Л. 32).



Рис. 165. Старый Крым. Фото 1926 г. Восточная часть портала так называемой мечети Узбека (ОПИ ГИМ. Ф. 598. Д. 31. Л. 25).



Рис. 166. Старый Крым. Фото 1926 г. Верхняя часть портала так называемой мечети Узбека (ОПИ ГИМ. Ф. 598. Д. 31. Л. 31).



Рис. 167. Старый Крым. Фото 1926 г. Западная часть портала так называемой мечети Узбека, деталь (ОПИ ГИМ. Ф. 598. Д. 31. Л. 29).




Рис. 168. Старый Крым. Фото 1925 г. Надгробный памятник, найденный при археологических исследованиях мавзолея в северо-западной части медресе (ОПИ ГИМ. Ф. 598. Д. 34. Л. 115).



Рис. 169. Старый Крым. Фото 1926 г. База колонны в западной части медресе (ОПИ ГИМ. Ф. 598. Д. 30. Л. 3).



*Рис. 170. Старый Крым. Фото 1925 г. Портал входа в восточной стене медресе, вид с севера
(ОПИ ГИМ. Ф. 598. Д. 27. Л. 3).*



Рис. 171. Старый Крым. Фото 1925 г. Расчистка погребения при археологических исследованиях мавзолея в северо-западной части медресе (ОПИ ГИМ. Ф. 598. Д. 30. Л. 5).




Рис. 172. Старый Крым. Фото 1926 г. Фрагмент южного пилона портала входа в восточной стене медресе (ОПИ ГИМ. Ф. 598. Д. 27. Л. 6).



Рис. 173. Старый Крым. Фото 1925 г. Расчистка погребения при археологических исследованиях мавзолея в северо-западной части медресе. Надгробие (ОПИ ГИМ. Ф. 598. Д. 30. Л. 13).



Рис. 174. Старый Крым. Фото 1926 г. Наличник ниши медресе (ОПИ ГИМ. Ф. 598. Д. 29. Л. 17).



КРЫМ

Рис. 175. Старый Крым. Фото 1926 г. Северная часть наличника западного айвана медресе (ОПИ ГИМ. Ф. 598. Д. 27. Л. 10).




Рис. 176. Старый Крым. Фото 1926 г. Ниша в западной стене медресе (ОПИ ГИМ. Ф. 598. Д. 29. Л. 21).



Рис. 177. Старый Крым. Фото 1926 г. Археологические исследования в западной части медресе (Фонды БИКАМЗ. Ф-41).




Рис. 178. Старый Крым. Фото 1926 г. Археологические исследования в западной части медресе. Вид с востока (Фонды БИКАМЗ. Ф-43).



*Рис. 179. Старый Крым. 1926 г. Восточная часть здания,
внешняя сторона южного пилона медресе
(ОПИ ГИМ. Ф. 598. Д. 27. Л. 11).*




Рис. 180. Старый Крым. 1926 г. Ниша в западной стене медресе (ОПИ ГИМ. Ф. 598. Д. 29. Л. 22).



КРЫМ

Рис. 181. Старый Крым. Фото 1925 г. Расчистка погребения при археологических исследованиях мавзолея в северо-западной части медресе. Надгробие (ОПИ ГИМ. Ф. 598. Д. 30. Л. 16).




Рис. 182. Старый Крым. 1925 г. Наличник восточного айвана медресе (ОПИ ГИМ. Ф. 598. Д. 27. Л. 12).



Рис. 183. Старый Крым. Фото 1926 г. Юго-восточная часть медресе, вид с севера (ОПИ ГИМ. Ф. 598. Д. 27. Л. 18).



Рис. 184. Старый Крым. Фото 1925 г. Расчистка погребения при археологических исследованиях мавзолея в северо-западной части медресе. Надгробие. Вид с юга (ОПИ ГИМ. Ф. 598. Д. 30. Л. 19).



Рис. 185. Старый Крым. Фото 1925 г. Деталь портала входа в восточной стене медресе, вид с востока (ОПИ ГИМ. Ф. 598. Д. 27. Л. 19).




Рис. 186. Старый Крым. Фото 1926 г. Перекрытие канала перед медресе (ОПИ ГИМ. Ф. 598. Д. 28. Л. 46).



Рис. 187. Старый Крым. Фото 1925 г. Расчистка погребения при археологических исследованиях мавзолея в северо-западной части медресе. Надгробие. Вид с запада (ОПИ ГИМ. Ф. 598. Д. 30. Л. 22).



Рис. 188. Старый Крым. Фото 1925 г. Деталь портала входа в восточной стене медресе, вид с запада (ОПИ ГИМ. Ф. 598. Д. 27. Л. 22).



*Рис. 189. Старый Крым. Фото 1925 г. Траншея вдоль северной стены.
Деталь наличника восточного айвана медресе. Вид с запада
(ОПИ ГИМ. Ф. 598. Д. 28. Л. 19).*



Рис. 190. Старый Крым. Фото 1925 г. Раскоп внутри южной аудитории медресе (ОПИ ГИМ. Ф. 598. Д. 28. Л. 20).



Рис. 191. Старый Крым. Фото 1925 г. Порог входа восточной стены медресе. Вид с севера (ОПИ ГИМ. Ф. 598. Д. 27. Л. 29).



Рис. 192. Старый Крым. 1925 г. Порог входа и деталь портала восточной стены медресе. Вид с севера (ОПИ ГИМ. Ф. 598. Д. 27. Л. 37).



Рис. 193. Старый Крым. Фото 1926 г. Деталь портала восточной стены медресе. Вид с севера (ОПИ ГИМ. Ф. 598. Д. 27. Л. 38).




Рис. 194. Старый Крым. Фото 1926 г. Деталь портала восточной стены медресе. Вид с севера (ОПИ ГИМ. Ф. 598. Д. 27. Л. 39).



Рис. 195. Старый Крым. Фото 1926 г. Деталь портала восточной стены медресе. Вид с севера (ОПИ ГИМ. Ф. 598. Д. 27. Л. 40).



Рис. 196. Старый Крым. Фото 1926 г. Деталь наличника восточного айвана медресе в процессе археологической расчистки (ОПИ ГИМ. Ф. 598. Д. 27. Л. 42).



КРЫМ

Рис. 197. Старый Крым. Фото 1926 г. Деталь южной стены западного айвана медресе в процессе археологической расчистки, вид с юга (ОПИ ГИМ. Ф. 598. Д. 27. Л. 45).



Рис. 198. Старый Крым. Фото 1926 г. Деталь портала входа в восточной стене медресе. Вид с севера (ОПИ ГИМ. Ф. 598. Д. 27. Л. 46).



Рис. 199. Старый Крым. Фото 1926 г. Деталь портала восточной стены медресе. Вымостка пола входного проема. Вид с севера (ОПИ ГИМ. Ф. 598. Д. 27. Л. 47).



Рис. 200. Старый Крым. Фото 1925 г. Деталь портала восточной стены медресе. Вид с севера (ОПИ ГИМ. Ф. 598. Д. 27. Л. 48).




Рис. 201. Старый Крым. Фото 1926 г. Архитектурные детали портала восточной стены медресе (ОПИ ГИМ. Ф. 598. Д. 28. Л. 58).




Рис. 202. Старый Крым. Негатив 1928 г. Северная стена южного айвана медресе. Вид с востока (Фонды БИКАМЗ. Ф-48).



КРЫМ

Рис. 203. Старый Крым. Фото 1926 г. Деталь северной стены западного айвана медресе в процессе археологической расчистки (ОПИ ГИМ. Ф. 598. Д. 27. Л. 72).



Рис. 204. Старый Крым. Фото 1926 г. Деталь наличника северной стены западного айвана медресе (ОПИ ГИМ. Ф. 598. Д. 27. Л. 73).



Рис. 205. Старый Крым. Фото 1926 г. Деталь наличника северной стены западного айвана медресе. Вид с юга (ОПИ ГИМ. Ф. 598. Д. 27. Л. 74).




Рис. 206. Старый Крым. Фото 1925 г. Деталь портала восточной стены медресе. Вид с юга (ОПИ ГИМ. Ф. 598. Д. 27. Л. 75).



Рис. 207. Старый Крым. Фото 1925 г. Археологическая траншея в центральной части медресе. Вид с востока (ОПИ ГИМ. Ф. 598. Д. 30. Л. 1).



Рис. 208. Старый Крым. Фото 1925 г. Вход в северную худжру медресе (ОПИ ГИМ. Ф. 598. Д. 28. Л. 1).




Рис. 209. Старый Крым. Фото 1926 г. Раскопки в западной части медресе (ОПИ ГИМ. Ф. 598. Д. 28. Л. 3).



Рис. 210. Старый Крым. Фото 1926 г. Археологические исследования у западной стены медресе. Вид с севера (ОПИ ГИМ. Ф. 598. Д. 28. Л. 5).



Рис. 211. Старый Крым. Фото 1926 г. Исследования центральной части медресе. Вид с запада (ОПИ ГИМ. Ф. 598. Д. 27. Л. 7).



Рис. 212. Старый Крым. Фото 1925 г. Расчистка погребения при археологических исследованиях мавзолея в северо-западной части медресе. Вид с востока (ОПИ ГИМ. Ф. 598. Д. 28. Л. 7).



Рис. 213. Старый Крым. Фото 1925 г. Исследования в южной части медресе (ОПИ ГИМ. Ф. 598. Д. 28. Л. 8).



Рис. 214. Старый Крым. Фото 1925 г. Ниша в западной стене медресе.
Вид с востока (ОПИ ГИМ. Ф. 598. Д. 29. Л. 16).



Рис. 215. Старый Крым. Фото 1925 г. Траншея в северной части медресе. Вид с востока (ОПИ ГИМ. Ф. 598. Д. 28. Л. 9).



Рис. 216. Старый Крым. Фото 1925 г. Траншея в северной части медресе. Вид с северо-запада (ОПИ ГИМ. Ф. 598. Д. 28. Л. 10).



Рис. 217. Старый Крым. Фото 1925 г. Расчистка погребения при археологических исследованиях мавзолея в северо-западной части медресе. Вид с юго-востока (ОПИ ГИМ. Ф. 598. Д. 30. Л. 14).



Рис. 218. Старый Крым. Фото 1926 г. Археологические исследования в западной части медресе (ОПИ ГИМ. Ф. 598. Д. 28. Л. 11).



Рис. 219. Старый Крым. Фото 1925 г. Расчистка погребения при археологических исследованиях мавзолея в северо-западной части медресе. Надгробие. Вид с запада (ОПИ ГИМ. Ф. 598. Д. 30. Л. 18).




Рис. 220. Старый Крым. Фото 1926 г. Вход в дюрбе медресе. Вид с юго-востока (ОПИ ГИМ. Ф. 598. Д. 28. Л. 14).



КРЫМ

*Рис. 221. Старый Крым. Фото 1926 г. Исследования западной стены медресе. Вид с востока
(ОПИ ГИМ. Ф. 598. Д. 28. Л. 15).*



Рис. 222. Старый Крым. Фото 1926 г. Археологические исследования в западном айване медресе. Вид с востока (ОПИ ГИМ. Ф. 598. Д. 28. Л. 16).



Рис. 223. Старый Крым. Фото 1925 г. Деталь портала входа в восточной стене медресе. Вид с юго-запада (ОПИ ГИМ. Ф. 598. Д. 27. Л. 23).



Рис. 224. Старый Крым. Фото 1925 г. Деталь наличника западного айвана медресе. Вид с юга (ОПИ ГИМ. Ф. 598. Д. 27. Л. 24).



Рис. 225. Старый Крым. Фото 1925 г. Археологическая траншея в северной части медресе (ОПИ ГИМ. Ф. 598. Д. 28. Л. 21).



Рис. 226. Старый Крым. Фото 1925 г. Археологическая траншея вдоль восточной стены медресе. Вид с севера (ОПИ ГИМ. Ф. 598. Д. 27. Л. 25).



Рис. 227. Старый Крым. Фото 1925 г. Археологическая траншея через северную часть медресе. Вид с востока (ОПИ ГИМ. Ф. 598. Д. 28. Л. 22).



Рис. 228. Старый Крым. Фото 1926 г. Археологические исследования в восточной части медресе. Вид с севера (ОПИ ГИМ. Ф. 598. Д. 27. Л. 26).



Рис. 229. Старый Крым. Фото 1926 г. Археологические исследования в северо-восточной части медресе. Вид с востока (ОПИ ГИМ. Ф. 598. Д. 28. Л. 23).





Рис. 230. Старый Крым. Фото 1926 г. Археологические исследования в западной части медресе. Вид с юга (ОПИ ГИМ. Ф. 598. Д. 28. Л. 32).



Рис. 231. Старый Крым. Фото 1926 г. Археологические исследования юго-западной части медресе. Вид с юго-востока (ОПИ ГИМ. Ф. 598. Д. 28. Л. 34).



Рис. 232. Старый Крым. Фото 1926 г. Исследования дверного проема в юго-западной части медресе. Вид с востока (ОПИ ГИМ. Ф. 598. Д. 28. Л. 35).



Рис. 233. Старый Крым. Фото 1926 г. Исследования передней части западного айвана. Вид с юга (ОПИ ГИМ. Ф. 598. Д. 27. Л. 44).




Рис. 234. Старый Крым. Фото 1926 г. Археологическая траншея в местности Кяшане для выяснения профиля участка оборонительных стен. Вид с северо-востока (ОПИ ГИМ. Ф. 598. Д. 28. Л. 40).



Рис. 235. Старый Крым. Фото 1926 г. Археологическая траншея в местности Кяшане для выяснения профиля участка оборонительных стен. Вид с юго-запада (ОПИ ГИМ. Ф. 598. Д. 28. Л. 42).




Рис. 236. Старый Крым. Негатив. 1928 г. Южный айван медресе до начала раскопок (Фонды БИКАМЗ. Ф-62).




Рис. 237. Старый Крым. Негатив. 1928 г. Групповой снимок участников экспедиции на фоне северных худжр. В первом ряду слева направо: Н. Л. Эрнст, П. И. Голландский и У. Н. Боданинский (Фонды БИКАМЗ. Ф-143).



III день (22/VI 25г) раскопок

Получили почву произведенного в 1925 г. (22/VI) раскопки (22/VI) в кв. № 1-5

Границы пола по плану на том же уровне слес, на кривых были границы в квадратах № 1-5

Содержание первого слоя: сверху почва с рыхлыми включениями покровной почвы, в - стилизованной мусорной стратификации из легкой изобелого камня, фрагментов керамики, обожженных труб, черепки, обломки, тонкие керамические слесы и др. Высота первого слоя

Содержание второго слоя, как и в кв. № 1-5 темной на светлой земле, в крайнем случае стратификации мусорной керамики изредка фрагменты посуды. Высота второго слоя 1 м. Подземный второй слой в кв. № 17 в повороте близкой к кв. № 11 ~~на~~ границей с обнаружением большого круга, как в кв. № 14 обнаруженном вчера, но меньшего (0,5 м) диаметра. На том же уровне в кв. № 11 в с-з-ом углу обнаружена валистая из кирпича мурзика, идущая к З.п. в обрыве границей

второй слой идет дальше с большим содержанием угловых и заливных в.п. в особенности мурзика заливная зима (диаметр ... м) на рубеже кв. № 17-18 и углубная мурзика мурзика в кв. № 11.

Рис. 238. Старый Крым. Бумага, карандаш. 1925 г. Страница археологического дневника А. С. Башкирова (ОПИ ГИМ. Ф. 598. Д. 35. Л. 8).



Рис. 239. Старый Крым. Фото 1926 г. Портал входа восточной стены медресе. Вид с запада (ОПИ ГИМ. Ф. 598. Д. 27. Л. 51).



Рис. 240. Старый Крым. Фото 1926 г. Археологические исследования склепа в северо-западной части медресе (ОПИ ГИМ. Ф. 598. Д. 28. Л. 48).



Рис. 241. Старый Крым. Фото 1925 г. Восточная стена медресе до начала работ (ОПИ ГИМ. Ф. 598. Д. 28. Л. 54).



Рис. 242. Старый Крым. Фото 1926 г. Порог портала входа в восточной стене медресе. Вид с запада (ОПИ ГИМ. Ф. 598. Д. 27. Л. 54).




Рис. 243. Старый Крым. Фото 1926 г. Археологические исследования западного айвана медресе. Вид с севера (ОПИ ГИМ. Ф. 598. Д. 28. Л. 56).



Рис. 244. Старый Крым. Фото 1925 г. Археологические исследования восточной стены медресе. Вид с юго-востока (ОПИ ГИМ. Ф. 598. Д. 27. Л. 56).



Рис. 245. Старый Крым. Фото 1925 г. Археологические исследования у западной стены медресе (ОПИ ГИМ. Ф. 598. Д. 28. Л. 60).



Рис. 246. Старый Крым. Фото 1925 г. Стратиграфия траншеи в западном айване медресе (ОПИ ГИМ. Ф. 598. Д. 28. Л. 62).



Рис. 247. Старый Крым. Фото 1925 г. Стратиграфия траншеи в западном айване медресе (ОПИ ГИМ. Ф. 598. Д. 28. Л. 63).




Рис. 248. Старый Крым. Фото 1925 г. Деталь портала входа в восточной стене медресе (ОПИ ГИМ. Ф. 598. Д. 27. Л. 60).



КРЫМ

Рис. 249. Старый Крым. Фото 1925 г. Деталь портала входа в восточной стене медресе. Вымостка пола внутренней части. Вид с востока (ОПИ ГИМ. Ф. 598. Д. 27. Л. 62).

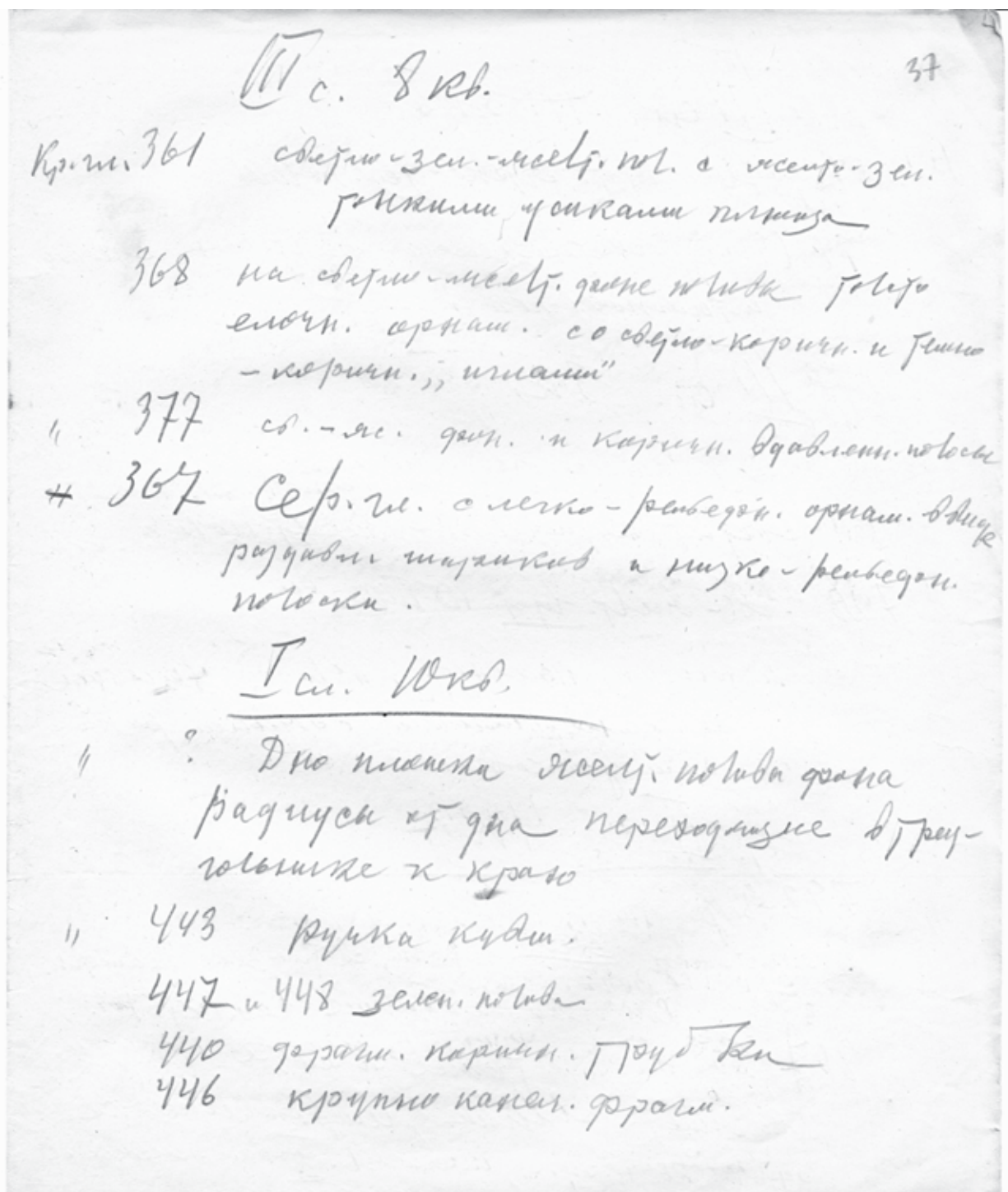



Рис. 250. Старый Крым. Бумага, карандаш. 1925 г. Полевая опись находок.
Автор А. С. Башкиров (ОПИ ГИМ. Ф. 598. Д. 33. Л. 37).




Рис. 251. Старый Крым. Фото 1925 г. Траншея вдоль помещений у восточной стены медресе (ОПИ ГИМ. Ф. 598. Д. 27. Л. 63).




Рис. 252. Старый Крым. Фото 1926 г. Археологические исследования в юго-западной части медресе. Вид с северо-запада (ОПИ ГИМ. Ф. 598. Д. 28. Л. 70).



Рис. 253. Старый Крым. Фото 1926 г. Археологические исследования восточной части внутреннего пространства медресе. Вид с юга (ОПИ ГИМ. Ф. 598. Д. 27. Л. 67).



Рис. 254. Старый Крым. Фото 1926 г. Археологические исследования восточной части медресе. Вид с востока (ОПИ ГИМ. Ф. 598. Д. 28. Л. 71).



*Рис. 255. Старый Крым. Фото 1926 г. Археологические исследования в восточной части медресе.
Вид с востока (ОПИ ГИМ. Ф. 598. Д. 27. Л. 68).*



Рис. 256. Старый Крым. Фото 1926 г. Археологические исследования в юго-западной части медресе. Вид с запада (ОПИ ГИМ. Ф. 598. Д. 28. Л. 73).



Рис. 257. Старый Крым. Фото 1926 г. Стратиграфия в центральной части медресе (ОПИ ГИМ. Ф. 598. Д. 28. Л. 74).



Рис. 258. Старый Крым. Фото 1926 г. Раскопки в северной и западной частях медресе. Вид с юга (Фонды БИКАМЗ. Ф-51).



КРЫМ

Рис. 259. Старый Крым. Фото 1926 г. Археологические исследования северной части медресе. Вид с юга (Фонды БИКАМЗ. Ф-52).



Рис. 260. Старый Крым. Фото 1926 г. Северная стена восточного айвана медресе. Вид с юга (Фонды БИКАМЗ. Ф-54).



Рис. 261. Старый Крым. Фото 1928 г. Археологические исследования в северо-западной части медресе. Вид с юга (Фонды БИКАМЗ. Ф-55).




Рис. 262. Старый Крым. 1925 г. Фото с рисунка. Расчистка погребения при археологических исследованиях мавзолея в северо-западной части медресе. Надгробие. Рисунок П. И. Голландского (ОПИ ГИМ. Ф. 598. Д. 30. Л. 8).



Рис. 263. Старый Крым. Фото 1926 г. Армянская церковь в старой части города. Вид с юга (ГНИМА. ОФ 4798 – 092).

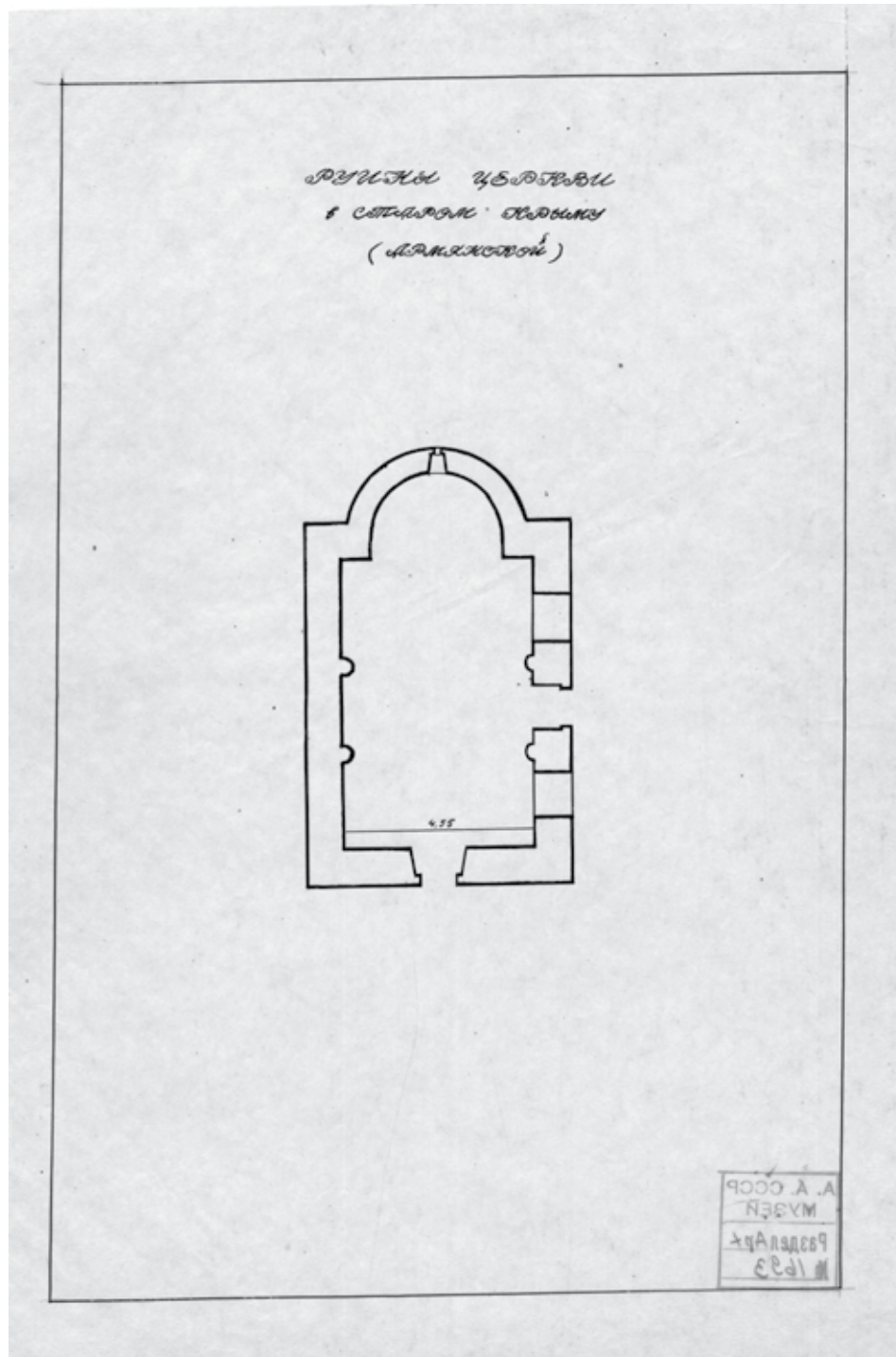


Рис. 264. Старый Крым. Картон, тушь. 1926 г. План Армянской церкви в центральной части города (ГНИМА. Арх. 1693).



Рис. 265. Старый Крым. Фото 1925 г. Караван-Сарай. Вид с юго-востока (ОПИ ГИМ. Ф. 598. Д. 32. Л. 20).




Рис. 266. Старый Крым. Фото 1925 г. Караван-Сарай. Вид с юго-запада (ОПИ ГИМ. Ф. 598. Д. 32. Л. 19).



Рис. 267. Старый Крым. Фото 1925 г. Караван-Сарай. Вид с юга. На переднем плане стоит И. Н. Бороздин (ОПИ ГИМ. Ф. 598. Д. 32. Л. 21).




Рис. 268. Старый Крым. Фото 1925 г. Караван-Сарай. Вид с востока. Стоит У. А. Боданинский (ОПИ ГИМ. Ф. 598. Д. 32. Л. 22).



Рис. 269. Старый Крым. Фото 1925 г. Караван-Сарай. Вид с северо-востока. Стоит У. А. Боданинский (ОПИ ГИМ. Ф. 598. Д. 32. Л. 36).



Рис. 270. Старый Крым. Фото 1925 г. Караван-Сарай. Археологическая траншея. Вид с северо-запада (ОПИ ГИМ. Ф. 598. Д. 32. Л. 18).



Рис. 271. Старый Крым. Фото 1925 г. Караван-Сарай. Остатки башни. Вид с юго-востока (ОПИ ГИМ. Ф. 598. Д. 32. Л. 34).




Рис. 272. Старый Крым. Фото 1925 г. Караван-Сарай. Участок стены. Вид с северо-востока (ОПИ ГИМ. Ф. 598. Д. 32. Л. 35).



Рис. 273. Старый Крым. Фото 1925 г. Караван-Сарай. Профиль стены.
Вид с юго-востока (ОПИ ГИМ. Ф. 598. Д. 32. Л. 37).



*Рис. 274. Старый Крым. Фото. 1925 г. Караван-Сарай. Участок стены.
Вид с северо-востока (ОПИ ГИМ. Ф. 598. Д. 32. Л. 38).*



*Рис. 275. Старый Крым. Фото 1925 г. Караван-Сарай.
Археологическая траншея. Вид с юго-востока
(ОПИ ГИМ. Ф. 598. Д. 32. Л. 23).*



Рис. 276. Старый Крым. Фото 1925 г. Караван-Сарай. Археологическая траншея. Вид с северо-запада (ОПИ ГИМ. Ф. 598. Д. 32. Л. 25).



Рис. 277. Старый Крым. Фото 1925 г. Водопроводная труба в южной аудитории медресе. Вид с северо-запада (ОПИ ГИМ. Ф. 598. Д. 32. Л. 12).





Рис. 278. Старый Крым. Фото 1925 г. Водопровод в западном айване медресе. Вид с запада (ОПИ ГИМ. Ф. 598. Д. 32. Л. 13).



Рис. 279. Старый Крым. Фото 1925 г. Караван-Сарай. Археологическая траншея. Вид с юго-востока (ОПИ ГИМ. Ф. 598. Д. 32. Л. 16).



Рис. 280. Старый Крым. Фото 1925 г. Караван-Сарай. Археологическая траншея. Вид с юго-запада. Стоит И. Н. Бороздин (ОПИ ГИМ. Ф. 598. Д. 32. Л. 17).



Рис. 281. Старый Крым. Фото 1925 г. Караван-Сарай. Археологическая траншея. Вид с юго-востока (ОПИ ГИМ. Ф. 598. Д. 32. Л. 27).



Рис. 282. Старый Крым. Фото 1925 г. Караван-Сарай. Археологическая траншея. Рабочий момент. Вид с юго-востока (ОПИ ГИМ. Ф. 598. Д. 32. Л. 40).

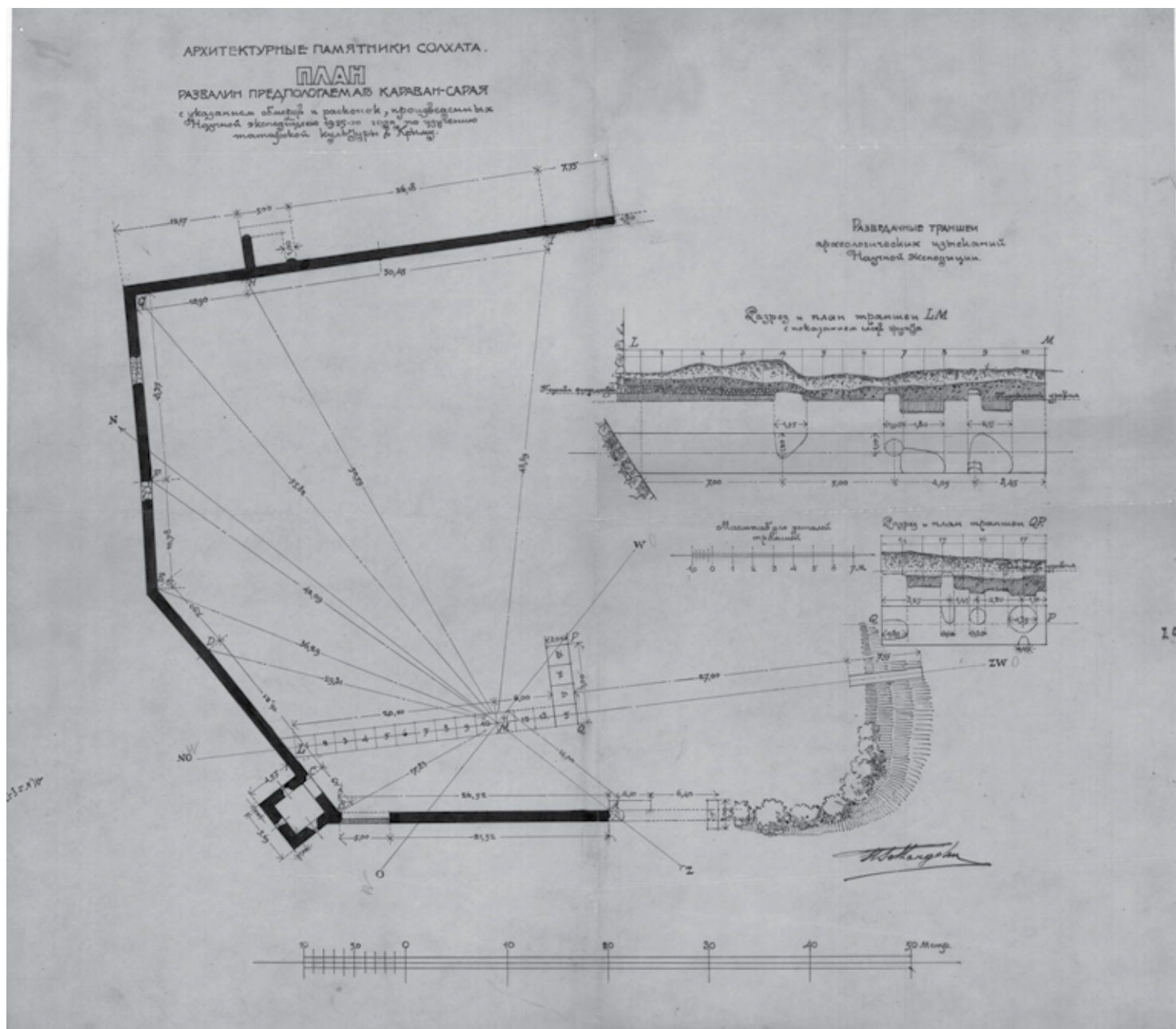


Рис. 283. Архитектурные памятники Солхата. План развалин предполагаемого Караван-Сарая.
Чертеж П. И. Голландского



III сн. III кв.

" 375, 376 2407. ярко-зел. полова

374 (42кз) светло-зелено-желт. фран с морщин.
штампов. половами

III сн. 3 кв.

такие же полова

" 734 светло карминно-желт. полова

" 728 св.-желт. уц полова

персидск. франке с почвой заселен
и сине-лиловой с белыми раздора
или уаков

II сн. 4 кв.

" 793-828 разн. полова
желт. фран, ~~светл~~ кармин, светло-зел., шамечн.
орн. Звончатый и большие ромашки

807, 808 Говорят и еще широк.
долгий. ланки, широк. лентука
орн на грч., шамечн. орнам. между
широкими половами ^{персидск. орна к} _{орн}

Рис. 284. Старый Крым. Бумага, карандаш. 1925 г. Полевая опись находок. Автор А. С. Башкиров (ОПИ ГИМ. Ф. 598. Д. 33. Л. 37 об.).



Рис. 285. Старый Крым. Фото 1925 г. Так называемая мечеть Бейбарса. Вид с юга. Стоит А. С. Башкиров (ОПИ ГИМ. Ф. 598. Д. 32. Л. 8).



Рис. 286. Старый Крым. Фото 1925 г. Так называемая мечеть Бейбарса, северная стена. Вид с юга. Стоит А. Л. Якобсон (ОПИ ГИМ. Ф. 598. Д. 32. Л. 9).



Рис. 287. Старый Крым. Фото 1926 г. Так называемая мечеть Бейбарса. Вид с юго-запада (ГНИМА. НФ 1185 – 018).



Рис. 288. Старый Крым. Фото с рисунка. 1925 г. Так называемая мечеть Бейбарса. Рисунок П. И. Голландского (ОПИ ГИМ. Ф. 598. Д. 32. Л. 49).



Рис. 289. Старый Крым. Фото 1925 г. Так называемая Свинцовая мечеть. Южная стена (ОПИ ГИМ. Ф. 598. Д. 32. Л. 1).



Рис. 290. Старый Крым. Фото 1925 г. Так называемая Свинцовая мечеть, северо-западный угол (ОПИ ГИМ. Ф. 598. Д. 32. Л. 1).



Рис. 291. Старый Крым. Фото 1925 г. Так называемая Свинцовая мечеть, юго-восточный угол (ОПИ ГИМ. Ф. 598. Д. 32. Л. 2).



Рис. 292. Старый Крым. Фото 1925 г. Так называемая Свинцовая мечеть.
Юго-западный угол (Фонды БИКАМЗ).



Рис. 293. Старый Крым. Фото 1925 г. Так называемая Свинцовая мечеть. Северо-западный угол (ОПИ ГИМ. Ф. 598. Д. 32. Л. 3).



Рис. 294. Старый Крым. Фото 1925 г. Так называемая Свинцовая мечеть.
Юго-западный угол (ОПИ ГИМ. Ф. 598. Д. 32. Л. 4).



Рис. 295. Старый Крым. Фото 1925 г. Так называемая Свинцовая мечеть. Северный фасад (ОПИ ГИМ. Ф. 598. Д. 32. Л. 5).



Рис. 296. Старый Крым. Фото 1925 г. Так называемая Свинцовая мечеть. Северо-западный угол у минарета (ОПИ ГИМ. Ф. 598. Д. 32. Л. 8).



Рис. 297. Старый Крым. Фото 1925 г. Так называемая Свинцовая мечеть. Северо-восточный угол.
Слева стоит И. Н. Бороздин (ОПИ ГИМ. Ф. 598. Д. 38. Л. 6).



Рис. 298. Старый Крым. Фото 1925 г. Так называемая Свинцовая мечеть. Северо-восточный угол (ОПИ ГИМ. Ф. 598. Д. 38. Л. 7).



Рис. 299. Старый Крым. Фото 1925 г. Так называемая Свинцовая мечеть. Северная часть внутреннего пространства. Вид с юга (ОПИ ГИМ. Ф. 598. Д. 38. Л. 2).



Рис. 300. Старый Крым. Фото 1925 г. Так называемая Свинцовая мечеть (ГНИМА. НВФ 1185-019).



Рис. 301. Старый Крым. Фото 1925 г. Так называемая Свинцовая мечеть (ГНИМА. НВФ 1185 – 020).

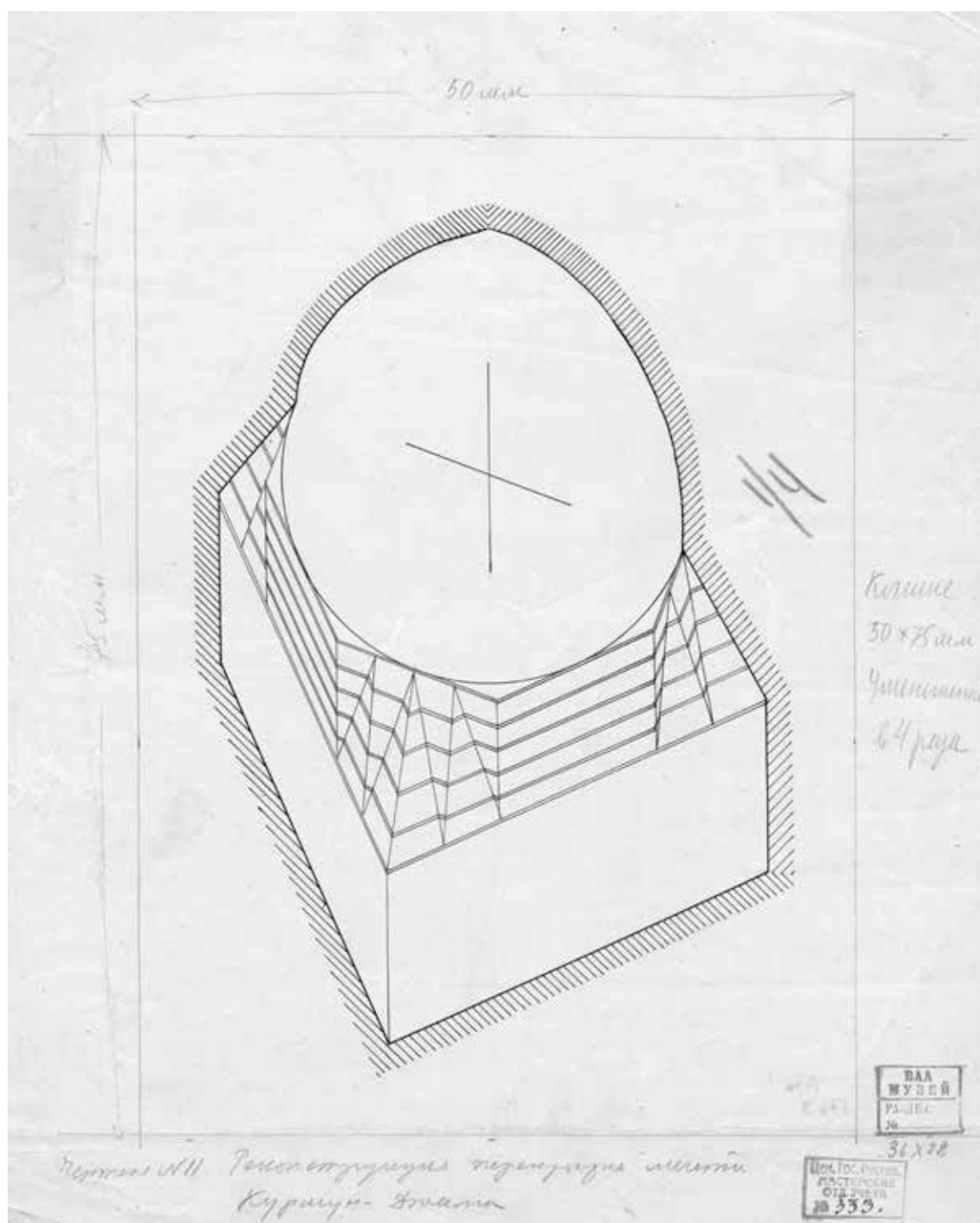


Рис. 302. Старый Крым. Бумага, карандаш. 1926 г. Реконструкция перекрытия мечети Куршун-Джами. Рисунок Б. Н. Засыпкина (ГНИМА. Арх. 1769).




Рис. 303. Старый Крым. Фото 1926 г. Фрагмент стены синагоги (ОПИ ГИМ Ф. 598. Д. 32. Л. 46).



Рис. 304. Старый Крым. Фото 1926 г. Фрагмент стены синагоги (ГНИМА. НВФ 1185 – 017).



Рис. 305. Старый Крым. Фото 1926 г. Армянская церковь св. Анны. Вид с юго-востока (ГНИМА. ОФ 4798 – 093).



Рис. 306. Старый Крым. Фото 1926 г. Двор музейного хранилища. А. С. Башкиров и другие участники экспедиции около вертикальных надгробий (ОПИ ГИМ. Ф. 598. Д. 34. Л. 67).



КРЫМ

Рис. 307. Старый Крым. Фото 1926 г. Раскопки в восточной части медресе. Рабочий момент. Вид с севера (ОПИ ГИМ. Ф. 598. Д. 27. Л. 54).



Рис. 308. Старый Крым. Фото 1926 г. Раскопки в восточной части медресе. Рабочий момент. Вид с юга (ОПИ ГИМ. Ф. 598. Д. 27. Л. 28).



Рис. 309. Старый Крым. Фото 1926 г. Западная часть медресе. Стоит И. Н. Бороздин (ОПИ ГИМ. Ф. 598. Д. 28. Л. 2).



Рис. 310. Старый Крым. Фото 1925 г. Расчистка погребения при археологических исследованиях мавзолея в северо-западной части медресе. На переднем плане И. Н. Бороздин (ОПИ ГИМ. Ф. 598. Д. 30. Л. 15).



КРЫМ

Рис. 311. Старый Крым. Фото 1926 г. Северная часть медресе. Археологические раскопки. Вид с юга (ОПИ ГИМ. Ф. 598. Д. 28. Л. 12).



Рис. 312. Старый Крым. Фото 1926 г. Западная часть медресе. Начало археологических работ. Рабочий момент. Вид с юго-востока (ОПИ ГИМ. Ф. 598. Д. 28. Л. 13).




Рис. 313. Старый Крым. Фото 1925 г. Медресе. Археологические траншеи. Слева стоит А. С. Башкиров, в центре – И. Н. Бороздин, справа – П. И. Голландский (ОПИ ГИМ. Ф. 598. Д. 29. Л. 26).




Рис. 314. Старый Крым. Фото 1926 г. Археологические исследования западного айвана. На переднем плане стоит И. Н. Бороздин (ОПИ ГИМ. Ф. 598. Д. 27. Л. 20).



Рис. 315. Старый Крым. Фото 1925 г. Начало археологических исследований. Слева стоит П. И. Голландский, справа – И. Н. Бороздин (ОПИ ГИМ. Ф. 598. Д. 28. Л. 17).



Рис. 316. Старый Крым. Фото 1926 г. Северная часть медресе в процессе археологических раскопок. Вид с юга (ОПИ ГИМ. Ф. 598. Д. 29. Л. 31).



Рис. 317. Старый Крым. Фото 1925 г. Траншея у северной стены. В группе стоит слева А. С. Башкиров, в центре – И. Н. Бороздин (ОПИ ГИМ. Ф. 598. Д. 29. Л. 32).



Рис. 318. Старый Крым. Фото 1926 г. Центральная часть медресе. Археологические раскопки.
Стоят И. Н. Бороздин, А. С. Башкиров, А. Л. Якобсон (ОПИ ГИМ. Ф. 598. Д. 30. Л. 26).




Рис. 319. Старый Крым. Фото 1925 г. Северная стена так называемой мечети Узбека. Сидят И. Н. Бороздин, А. С. Башкиров. Вид с севера (ОПИ ГИМ. Ф. 598. Д. 31. Л. 36).



Рис. 320. Старый Крым. Фото 1925 г. Начало археологических работ в северной части медресе. Вид с юга (ОПИ ГИМ. Ф. 598. Д. 29. Л. 33).



Рис. 321. Старый Крым. Фото 1925 г. Расчистка погребения при археологических исследованиях мавзолея в северо-западной части медресе. Стоят И. Н. Бороздин, А. С. Башкиров (ОПИ ГИМ. Ф. 598. Д. 30. Л. 27).





Рис. 322. Старый Крым. Фото 1925 г. Группа экскурсантов с участием И. Н. Бороздина, А. С. Башкирова (ОПИ ГИМ. Ф. 598. Д. 30. Л. 28).



*Рис. 323. Старый Крым. Фото 1925 г. Наличник восточного айвана.
Сидит А. С. Башкиров, стоит И. Н. Бороздин (ОПИ ГИМ. Ф. 598. Д. 27. Л. 71).*




Рис. 324. Старый Крым. Фото 1925 г. Портал входа восточной стены. Вид с севера.
Стоят А. С. Башкиров, И. Н. Бороздин (ОПИ ГИМ. Ф. 598. Д. 27. Л. 70).




Рис. 325. Старый Крым. Фото 1925 г. Портал входа восточной стены.
Вид с севера. На переднем плане А. С. Башкиров, И. Н. Бороздин
(ОПИ ГИМ. Ф. 598. Д. 27. Л. 69).



Рис. 326. Старый Крым. Фото 1925 г. Западная часть медресе. На дальнем плане стоит П. И. Голландский (ОПИ ГИМ. Ф. 598. Д. 28. Л. 69).




Рис. 327. Старый Крым. Фото 1926 г. Юго-западная часть медресе. Стоят А. С. Башкиров, И. Н. Бороздин (ОПИ ГИМ. Ф. 598. Д. 28. Л. 67).



Рис. 328. Старый Крым. Фото 1926 г. Восточная часть медресе. Вид с востока. Слева стоит И. Н. Бороздин (ОПИ ГИМ. Ф. 598. Д. 27. Л. 61).



*Рис. 329. Старый Крым. Фото 1926 г. Западная часть медресе, вид с юго-востока.
Стоят А. С. Башкиров, И. Н. Бороздин (ОПИ ГИМ. Ф. 598. Д. 28. Л. 65).*



*Рис. 330. Старый Крым. Фото 1925 г. Археологическая траншея у северной стены.
На заднем плане стоит И. Н. Бороздин (ОПИ ГИМ. Ф. 598. Д. 27. Л. 27).*



Рис. 331. Старый Крым. Фото 1925 г. Траншея вдоль западной стены медресе. Слева стоит П. И. Голландский (ОПИ ГИМ. Ф. 598. Д. 28. Л. 41).



Рис. 332. Старый Крым. Фото 1926 г. Экскурсия на монастырь Сурб-Хач. Второй справа стоит И. Н. Бороздин (ОПИ ГИМ. Ф. 598. Д. 32. Л. 48).



Рис. 333. Старый Крым. Фото 1926 г. Северная часть медресе. Археологические исследования (ОПИ ГИМ. Ф. 598. Д. 28. Л. 39).



Рис. 334. Старый Крым. Фото 1926 г. Участок сада, примыкающего к домовладению Чеканова. Исследование на месте предполагаемого дворца Солхата. Вид с юга (ОПИ ГИМ. Ф. 598. Д. 32. Л. 44).



Рис. 335. Старый Крым. Фото 1926 г. Археологическая траншея в местности Кяшане для выяснения профиля участка оборонительных стен. Вид с юга (ОПИ ГИМ. Ф. 598. Д. 29. Л. 52).




Рис. 336. Старый Крым. Фото 1926 г. Центральная часть медресе. Археологические раскопки. Вид с юго-востока (ОПИ ГИМ. Ф. 598. Д. 28. Л. 38).



КРЫМ

*Рис. 337. Старый Крым. Фото 1926 г. Портал входа восточной стены медресе.
Сидят А. С. Башкиров и И. Н. Бороздин (ОПИ ГИМ. Ф. 598. Д. 27. Л. 43).*



Рис. 338. Старый Крым. Фото 1926 г. Центральная часть медресе. Рабочий момент (ОПИ ГИМ. Ф. 598. Д. 28. Л. 37).



Рис. 339. Старый Крым. Фото 1926 г. Портал входа восточной стены медресе. Сидит И. Н. Бороздин (ОПИ ГИМ. Ф. 598. Д. 27. Л. 41).




Рис. 340. Старый Крым. Фото 1925 г. Южная часть городища. Топографическая съемка (ОПИ ГИМ. Ф. 598. Д. 29. Л. 48).



Рис. 341. Старый Крым. Фото 1926 г. Медресе. Групповое фото. Третий в верхнем ряду О. Н.-А. Акчокраклы, сидит слева во втором ряду У. А. Боданинский, сидит в центре И. Н. Бороздин, стоит в центре А. С. Башкиров, четвертый справа во втором ряду – А. Л. Якобсон (ОПИ ГИМ. Ф. 598. Д. 30. Л. 41).



Рис. 342. Старый Крым. Фото 1926 г. Изучение надгробных памятников (ОПИ ГИМ. Ф. 598. Д. 34. Л. 68).



Рис. 343. Старый Крым. Фото 1926 г. Медресе. Групповое фото. Четвертый слева в верхнем ряду О. Н.-А. Акчокраклы, в центре в верхнем ряду – А. Л. Якобсон, на переднем плане в центре У. А. Боданинский, И. Н. Бороздин, А. С. Башкиров (ОПИ ГИМ. Ф. 598. Д. 30. Л. 40).




Рис. 344. Старый Крым. Фото 1928 г. Угол двора, база колонны, обвалившаяся капитель и восточный пилон южной ниши медресе (Архив ИИМК. Ф. 2/1929. Д. 164. Л. 58 об.).



Рис. 345. Старый Крым. Фото 1926 г. Медресе. Групповое фото. В верхнем ряду второй слева А. Л. Якобсон, в центре И. Н. Бороздин, с киркой на плече А. С. Башкиров (ОПИ ГИМ. Ф. 598. Д. 30. Л. 37).



Рис. 346. Старый Крым. Фото 1926 г. Медресе. Групповое фото. Крайний справа — А. С. Башкиров, в центре И. Н. Бороздин (ОПИ ГИМ. Ф. 598. Д. 30. Л. 33).



Рис. 347. Старый Крым. Фото 1925 г. Медресе. Групповое фото. В центре сидят А. С. Башкиров, И. Н. Бороздин, П. И. Голландский (ОПИ ГИМ. Ф. 598. Д. 30. Л. 32).



*Рис. 348. Старый Крым. Фото 1926 г. Участники экспедиции
(ОПИ ГИМ. Ф. 598. Д. 28. Л. 26).*




Рис. 349. Старый Крым. Фото 1926 г. Гости экспедиции (ОПИ ГИМ. Ф. 598. Д. 28. Л. 25).



Рис. 350. Старый Крым. Фото 1926 г. Вертикальные надгробные памятники из сборов экспедиции (ОПИ ГИМ. Ф. 598. Д. 34. Л. 60).




Рис. 351. Старый Крым. Фото 1926 г. Исследования медресе. Групповое фото. Слева направо У. Н. Боданинский, И. Н. Бороздин, А. С. Башкиров, О. Н.-А. Акчокраклы (ОПИ ГИМ. Ф. 598. Д. 30. Л. 31).




Рис. 352. Старый Крым. Фото 1926 г. Групповое фото у входа в так называемую мечеть Узбека. В верхнем ряду пятый справа стоит О. Н.-А. Акчокраклы, в центре сидят У. Н. Боданинский, И. Н. Бороздин, стоит А. С. Башкиров (ОПИ ГИМ. Ф. 598. Д. 30. Л. 30).





Рис. 353. Старый Крым. Фото 1926 г. Медресе. Групповое фото. Слева стоит А. С. Башкиров, в центре – И. Н. Бороздин (ОПИ ГИМ. Ф. 598. Д. 30. Л. 28).



Рис. 354. Старый Крым. Негатив 1926 г. База колонны (Фонды БИКАМЗ. Ф-71).



КРЫМ

Рис. 355. Старый Крым. Негатив 1926 г. Надгробный памятник с надписью (Фонды БИКАМЗ. Ф-72).



Рис. 356. Старый Крым. Негатив 1926 г. Вертикальные надгробные памятники (Фонды БИКАМЗ. Ф-73).



КРЫМ

Рис. 357. Старый Крым. Негатив 1926 г. Декорированный вертикальный надгробный памятник (Фонды БИКАМЗ. Ф-74).





Рис. 358. Старый Крым. Негатив 1926 г. Портал так называемой мечети Узбека. Вид с севера (Фонды БИКАМЗ. Ф-70).



КРЫМ

Рис. 359. Старый Крым. Негатив 1926 г. Вертикальные надгробные памятники (Фонды БИКАМЗ. Ф-76).



Рис. 360. Старый Крым. Негатив 1926 г. Надгробный памятник с изображением лампы (Фонды БИКАМЗ. Ф-77).



Рис. 361. Старый Крым. Негатив 1926 г. Надгробные памятники (Фонды БИКАМЗ. Ф-78).




Рис. 362. Старый Крым. Негатив 1926 г. Надгробные памятники с надписями (Фонды БИКАМЗ. Ф-80).



Рис. 363. Старый Крым. Негатив 1926 г. Вертикальный надгробный памятник (Фонды БИКАМЗ. Ф-81).



Рис. 364. Старый Крым. Негатив 1926 г. Надгробные памятники с надписями (Фонды БИКАМЗ. Ф-82).



Рис. 365. Старый Крым. Негатив 1926 г. Нижняя часть колонны и фрагмент посвятельной надписи (Фонды БИКАМЗ. Ф-85).



Рис. 366. Старый Крым. Негатив 1926 г. Фрагменты надгробных памятников (Фонды БИКАМЗ. Ф-84).



КРЫМ


Рис. 367. Старый Крым. Негатив 1926 г. Надгробный памятник с растительным орнаментом (Фонды БИКАМЗ. Ф-85).



Кар. Сар. 38

295 манжет

289 Кар. кешубок. Ис. м. чашка зеленая,
го-мелк. пошла с зелен. пошв. по краю
кашма с гравиров. орнам. прарисов.
сверток. карачи. пошла

250 Кр. м., желт. пошла гол и темно-ко-
ричн. по гравировке 

323. Розов.-кр. м. светло желт. пошла гол и
каричн. пошв.

298 Кр. м. зелен. обш. пошла и черная в
гравированных пошвках

256 черн.-зел. пошла, Кр. м.

311-312 желт.-кр. м. зелен. пошла

378 носок от кубинских ^{кр.} шов. Кр. м. лана


387 Кр. м. кубин. шов. ручная с жемчужн

398 Форманско Кр. желт. шов, темно-
зелен. пошла

400(2) шейка и носочки Кр. м. кубинка, гравиров.

Рис. 368. Старый Крым. Бумага, карандаш. 1925 г. Полевая опись находок.
Автор А. С. Башкиров (ОПИ ГИМ. Ф. 598. Д. 33. Л. 38).



рендеган. темн. полова  с квадратными
 или квадратными половами.

401 Домашко Блюдо Кр. м. с желт. половами

426 Кр. м. желт. полова

435 Кр. м. жел. полова

420(?) Кр. м. желт. полова черн. врезан. половами.


427 Край неглубок. чашки врезан. желт. желт.
 полова темн. коричн. полова ромбик
 и треугольные сегменты

421 Кр. м. свежо-коричн. полова

433 Кр. м. коричн. желт. полова
 раздвоенная

182(?) Сер. м. свежо желт. полова темн.-
 -коричн. врезан. полова.

179 Домашко Кр. м. свежо-зелен.
 полова желт., врезан. широк. коричн.
 полова на квадрате внутри заштрих



КРЫМ

Рис. 369. Старый Крым. Бумага, карандаш. 1925 г. Полевая опись находок.
 Автор А. С. Башкиров (ОПИ ГИМ. Ф. 598. Д. 33. Л. 39).



Рис. 370. Старый Крым. Негатив 1926 г. Надгробный памятник (Фонды БИКАМЗ. Ф-89).



Рис. 371. Старый Крым. Негатив 1926 г. Северная часть медресе, перекрытие худжры (Фонды БИКАМЗ. Ф-90).



Рис. 372. Старый Крым. Негатив 1926 г. Надгробный памятник (Фонды БИКАМЗ. Ф-91).



Рис. 373. Старый Крым. Негатив 1926 г. Новое музейное хранилище (Фонды БИКАМЗ. Ф-92).



Рис. 374. Старый Крым. Негатив 1926 г. Вертикальные надгробные памятники (Фонды БИКАМЗ. Ф-94).



КРЫМ

Рис. 375. Старый Крым. Негатив 1926 г. Надгробные памятники с изображениями ламп (Фонды БИКАМЗ. Ф-95).



Рис. 376. Старый Крым. Негатив 1926 г. Вертикальные надгробные памятники (Фонды БИКАМЗ. Ф-96).



КРЫМ

Рис. 377. Старый Крым. Негатив 1926 г. Двор музейного хранилища с вертикальными надгробными памятниками (Фонды БИКАМЗ. Ф-97).




Рис. 378. Старый Крым. Негатив 1926 г. Надгробные памятники с надписями (Фонды БИКАМЗ. Ф-98).



КРЫМ

Рис. 379. Старый Крым. Негатив 1926 г. Вертикальные надгробные памятники (Фонды БИКАМЗ. Ф-99).



Рис. 380. Старый Крым. Негатив 1926 г. Плита с растительным орнаментом (Фонды БИКАМЗ. Ф-100).



Рис. 381. Старый Крым. Негатив 1926 г. Вертикальный надгробный памятник и нижняя часть колонны (Фонды БИКАМЗ. Ф-103).



Рис. 382. Старый Крым. Негатив 1926 г. Фрагменты надгробных памятников и резных архитектурных деталей (Фонды БИКАМЗ. Ф-102).



Рис. 383. Старый Крым. Негатив 1926 г. Вертикальные надгробные памятники (Фонды БИКАМЗ. Ф-104).



Рис. 384. Старый Крым. Негатив 1926 г. Надгробные памятники (Фонды БИКАМЗ. Ф-105).



Рис. 385. Старый Крым. Негатив 1926 г. Надгробные памятники с изображениями ламп (Фонды БИКАМЗ. Ф-106).



Рис. 386. Старый Крым. Негатив 1926 г. Фрагменты надгробных памятников (Фонды БИКАМЗ. Ф-108).



Рис. 387. Старый Крым. Негатив 1926 г. Медресе, архитектурные блоки (Фонды БИКАМЗ. Ф-109).



Рис. 388. Старый Крым. Негатив 1926 г. Надгробный памятник с растительным орнаментом (Фонды БИКАМЗ. Ф-111).



КРЫМ

Рис. 389. Старый Крым. Негатив 1926 г. Вертикальные надгробные памятники (Фонды БИКАМЗ. Ф-112).



Рис. 390. Старый Крым. Негатив 1926 г. Надгробные памятники (Фонды БИКАМЗ. Ф-114).

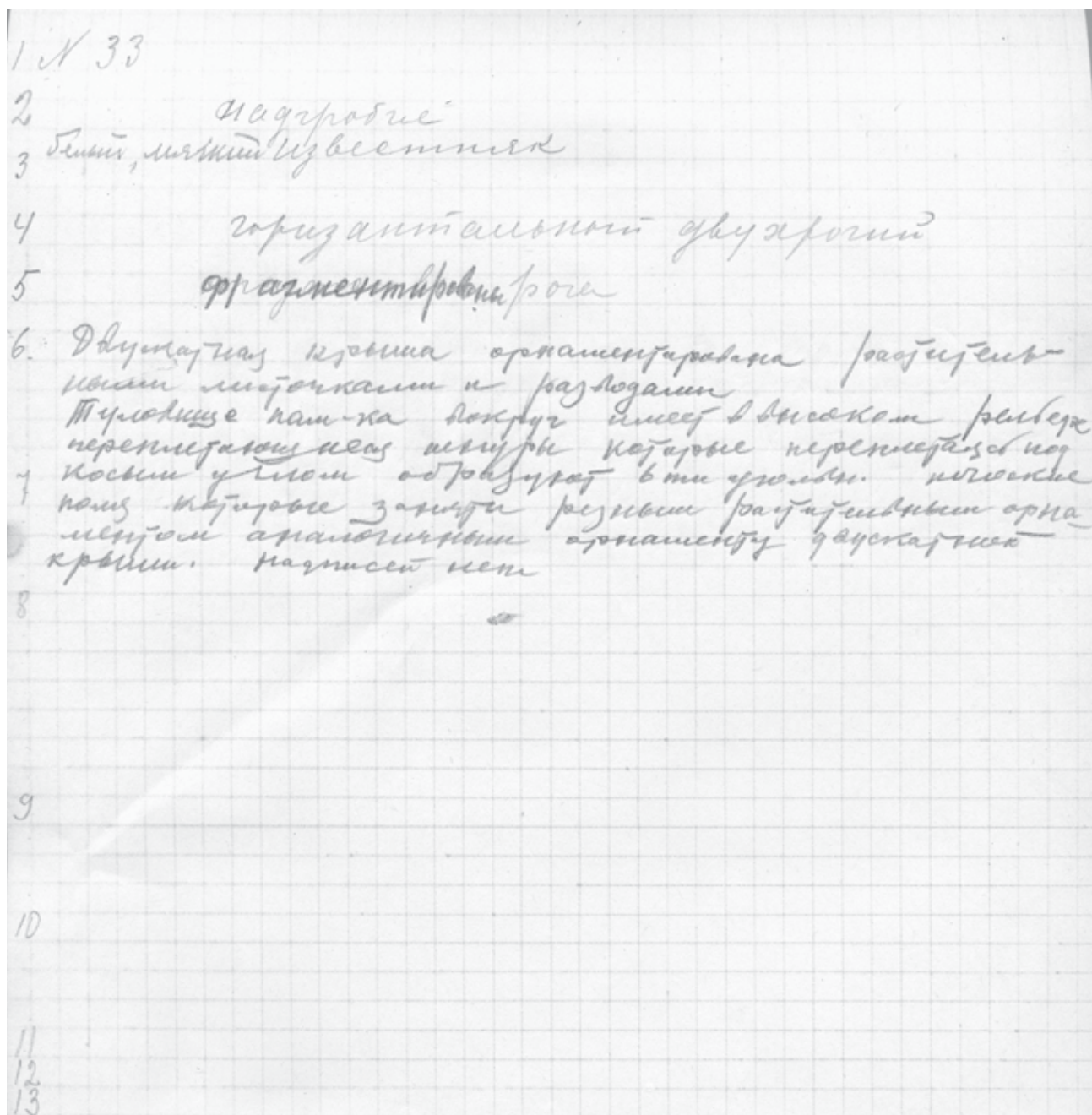


Рис. 391. Старый Крым. Бумага, карандаш. 1926 г. Лист из тетради А. С. Башкирова «Солхат. Надгробия и архитектурные фрагменты». Записи О. Н.-А. Акчокраклы (ОПИ ГИМ. Ф. 598. Д. 36. Л. 15).

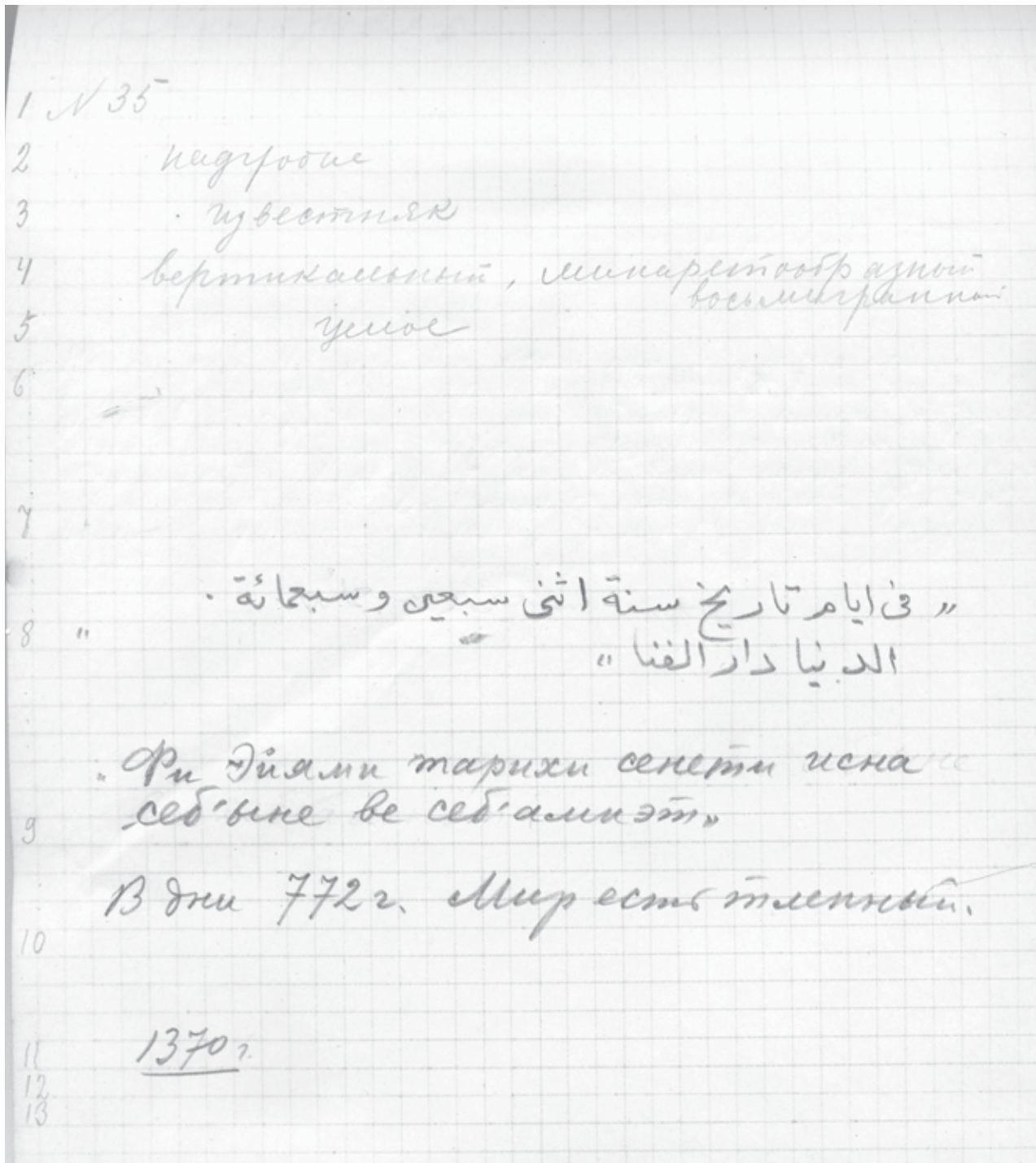


Рис. 392. Старый Крым. Бумага, карандаш. 1926 г. Лист из тетради А. С. Башкирова «Солхат. Надгробия и архитектурные фрагменты». Записи О. Н.-А. Акчокраклы (ОПИ ГИМ. Ф. 598. Д. 36. Л. 19).

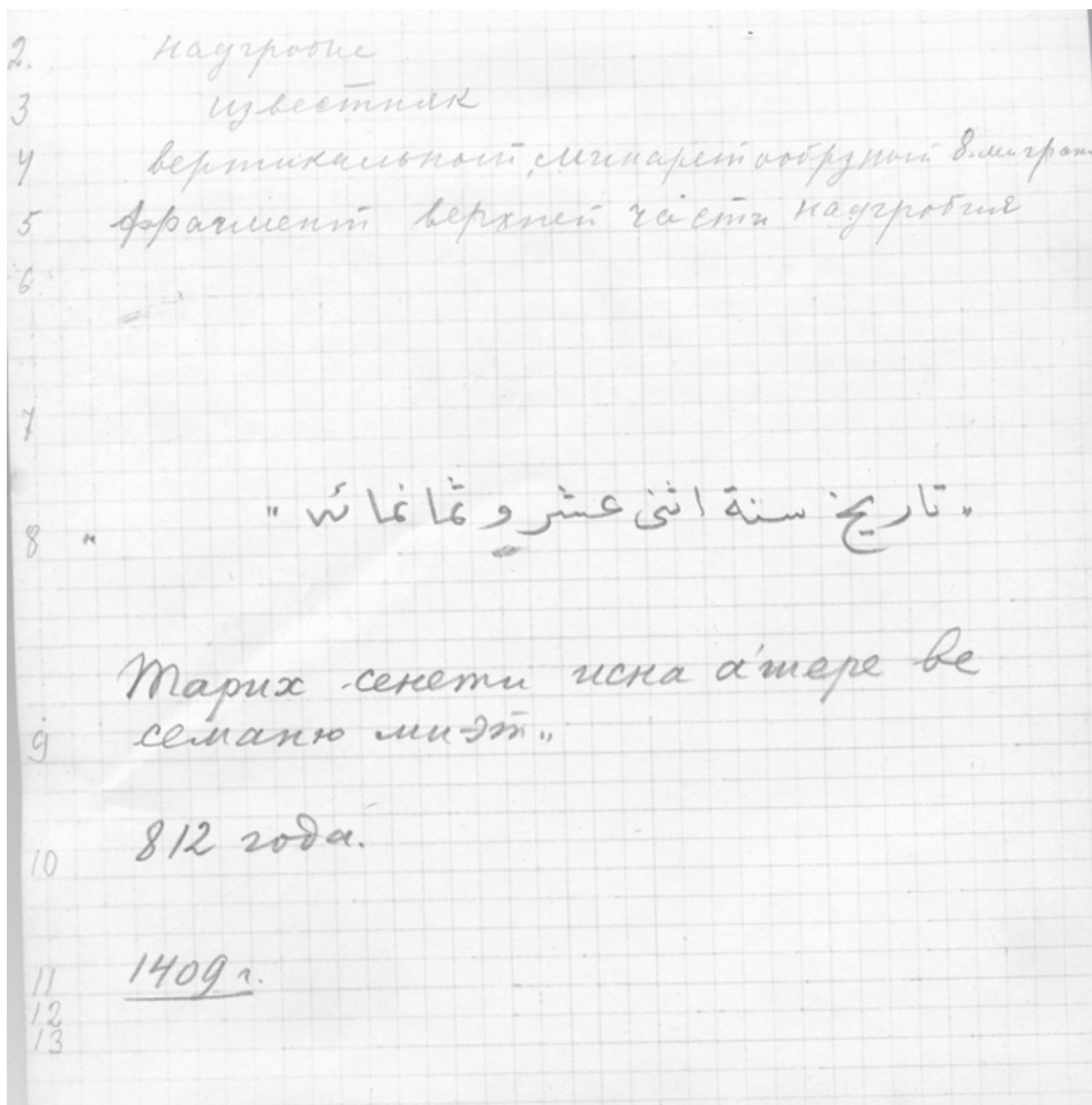


Рис. 393. Старый Крым. Бумага, карандаш. 1926 г. Лист из тетради А. С. Башкирова «Солхат. Надгробия и архитектурные фрагменты». Записи О. Н.-А. Акчокраклы (ОПИ ГИМ. Ф. 598. Д. 36. Л. 21).

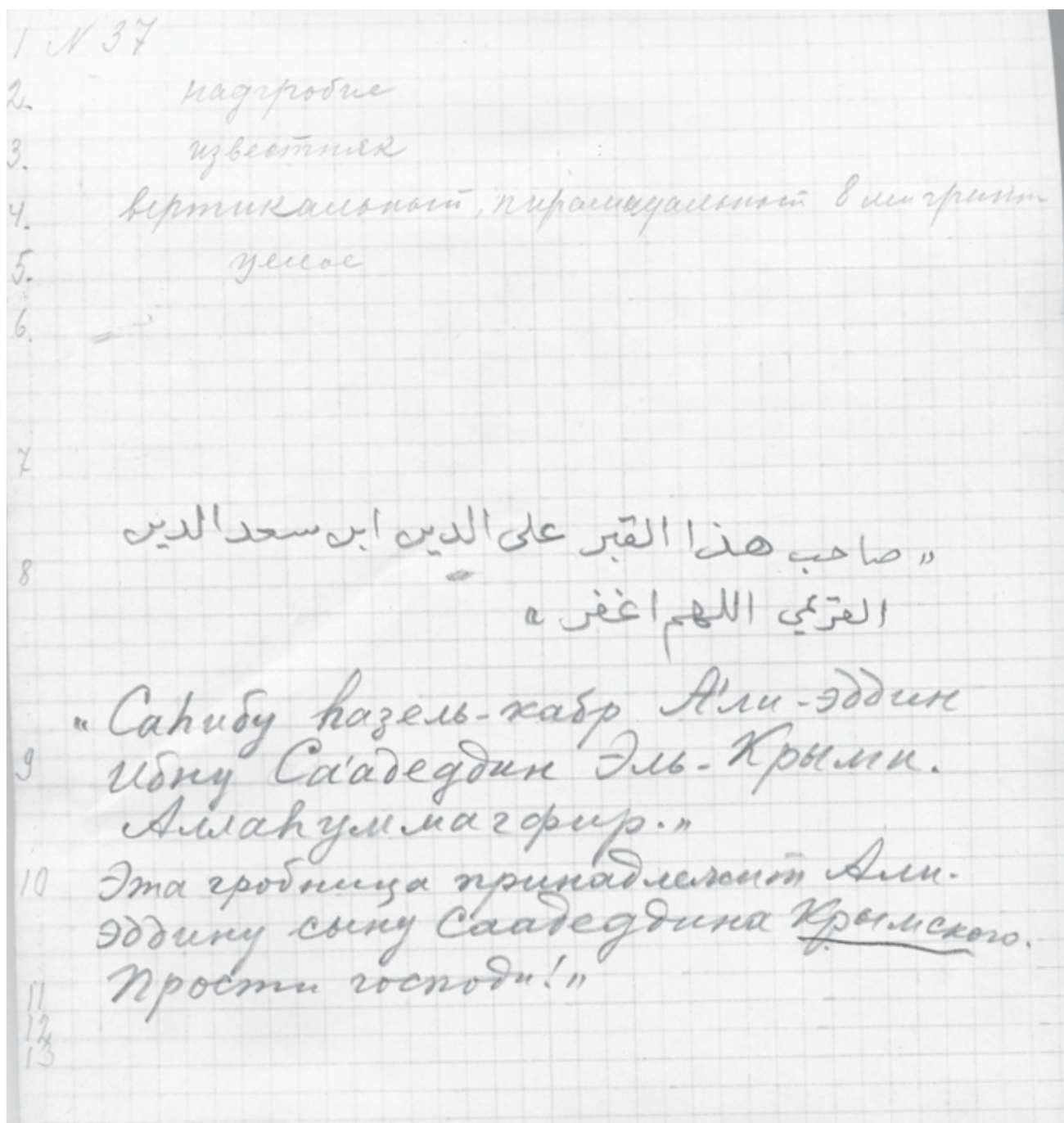


Рис. 394. Старый Крым. Бумага, карандаш. 1926 г. Лист из тетради А. С. Башкирова «Солхат. Надгробия и архитектурные фрагменты». Записи О. Н.-А. Акчокраклы (ОПИ ГИМ. Ф. 598. Д. 36. Л. 23).

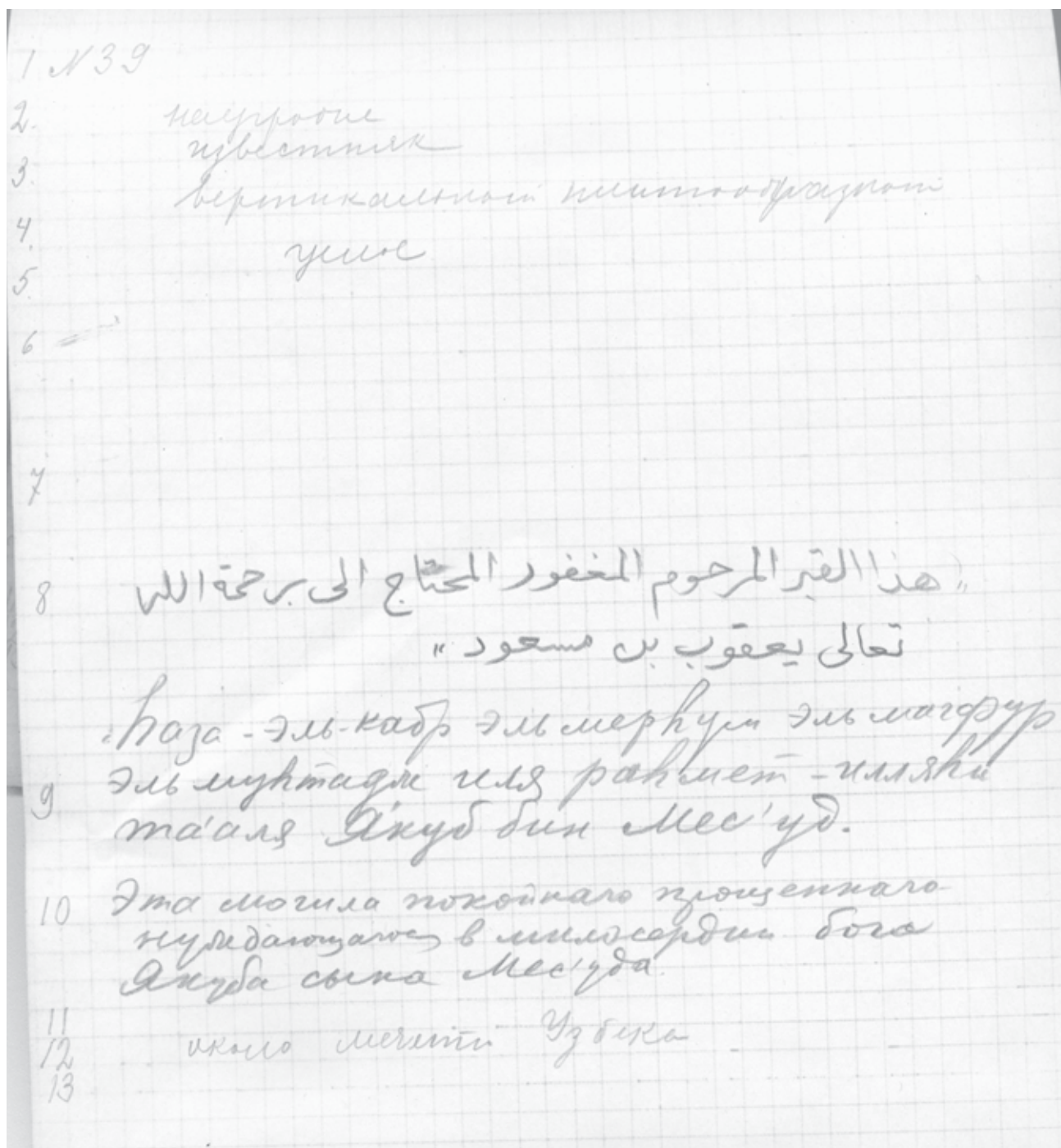


Рис. 395. Старый Крым. Бумага, карандаш. 1926 г. Лист из тетради А. С. Башкирова «Солхат. Надгробия и архитектурные фрагменты». Записи О. Н.-А. Акчокраклы (ОПИ ГИМ. Ф. 598. Д. 36. Л. 27).



Рис. 396. Старый Крым. Негатив 1926 г. Архитектурные детали (Фонды БИКАМЗ).

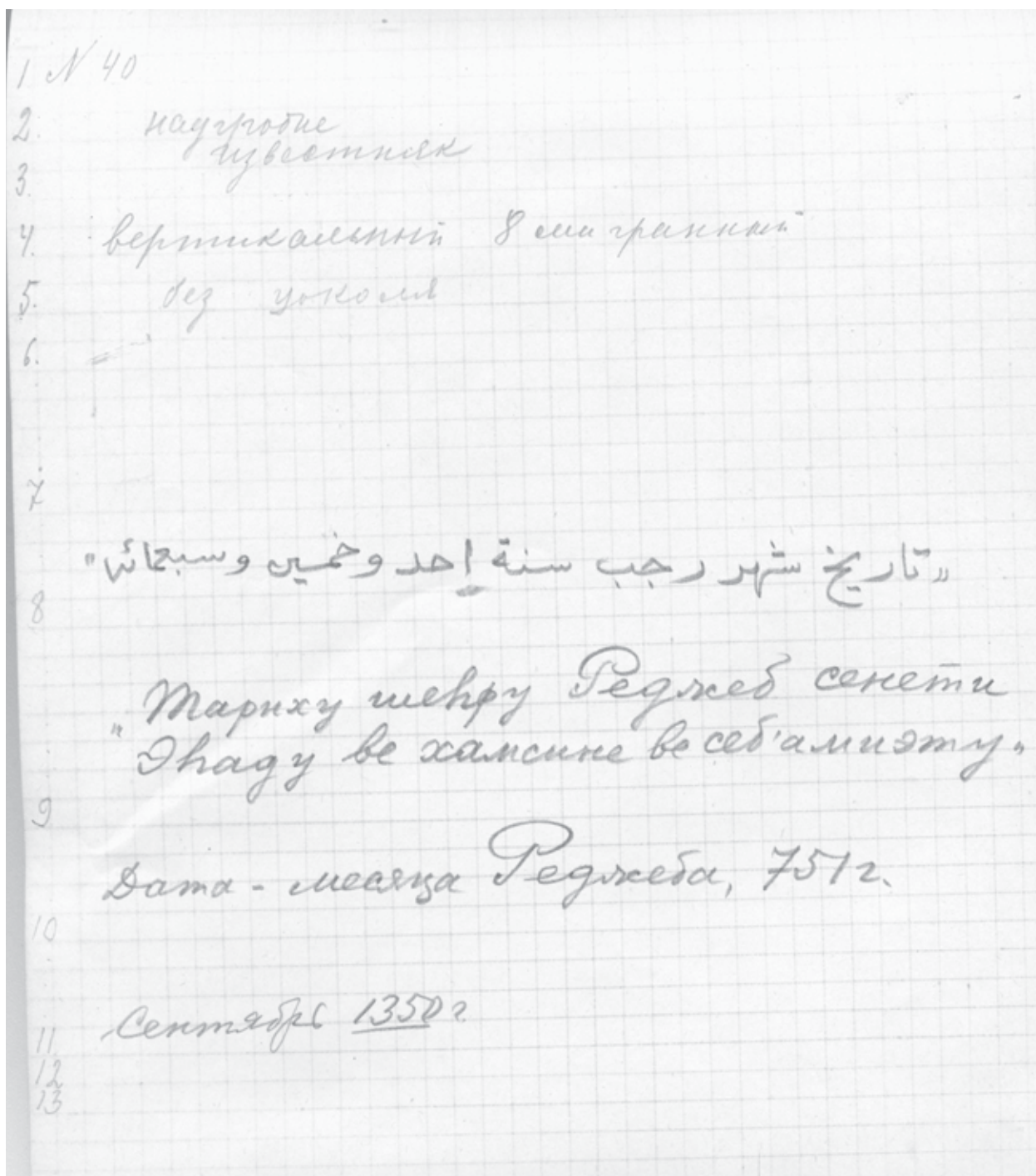


Рис. 397. Старый Крым. Бумага, карандаш. 1926 г. Лист из тетради А. С. Башкирова «Солхат. Надгробия и архитектурные фрагменты». Записи О. Н.-А. Акчокраклы (ОПИ ГИМ. Ф. 598. Д. 36. Л. 29).

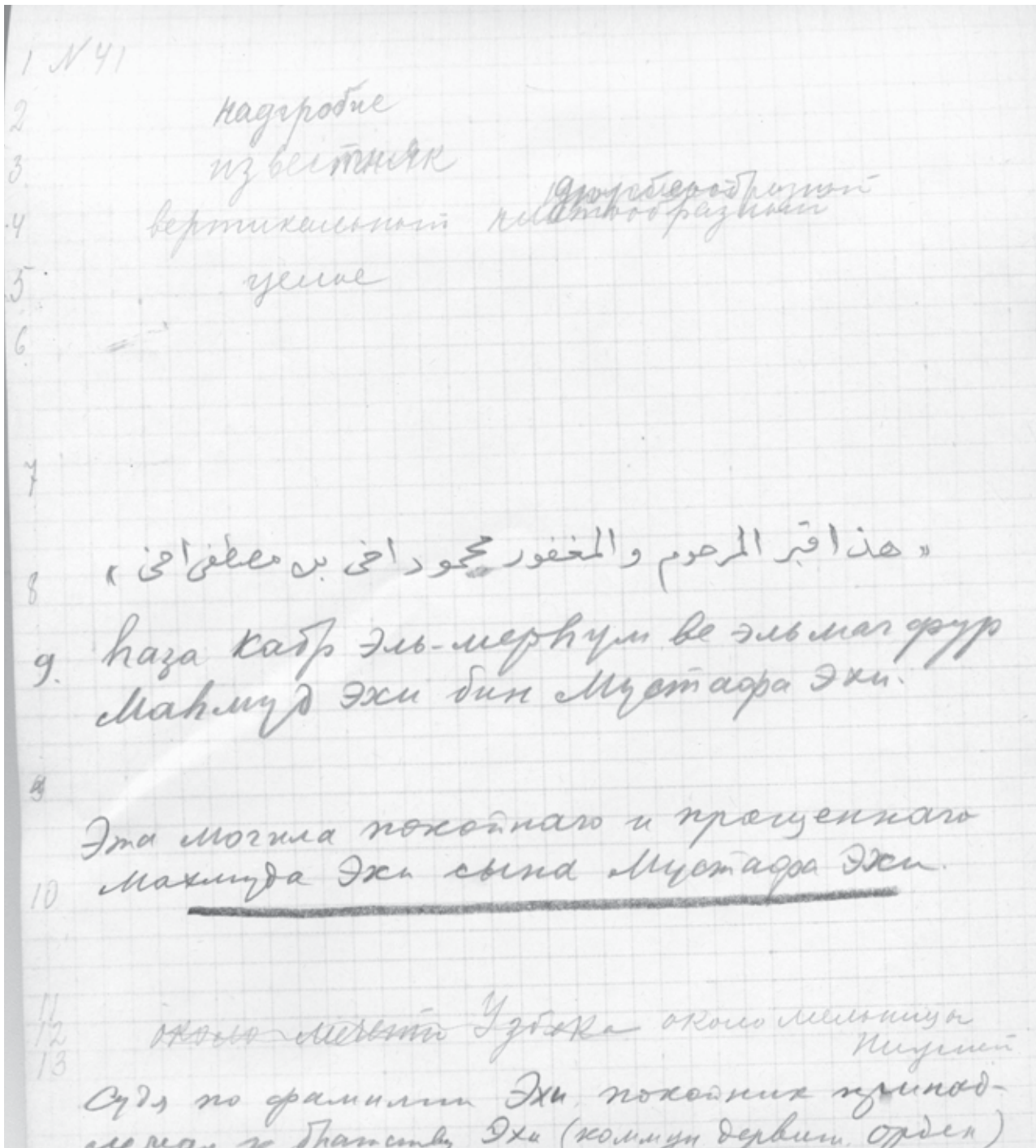


Рис. 398. Старый Крым. Бумага, карандаш. 1926 г. Лист из тетради А. С. Башкирова «Солхат. Надгробия и архитектурные фрагменты». Записи О. Н.-А. Акчокраклы (ОПИ ГИМ. Ф. 598. Д. 36. Л. 31).

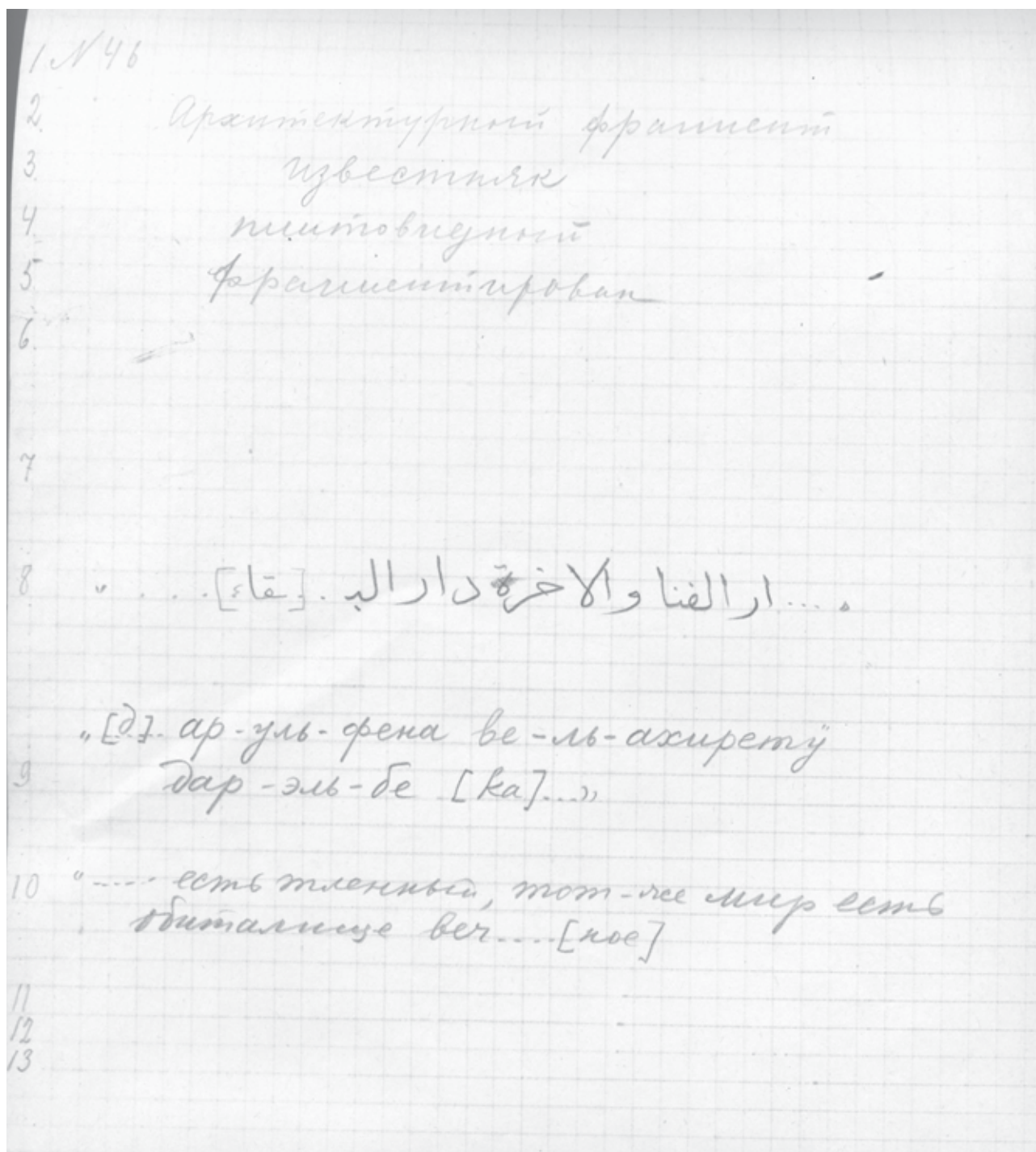


Рис. 399. Старый Крым. Бумага, карандаш. 1926 г. Лист из тетради А. С. Башкирова «Солхат. Надгробия и архитектурные фрагменты». Записи О. Н.-А. Акчокраклы (ОПИ ГИМ. Ф. 598. Д. 36. Л. 40).



Рис. 400. Старый Крым. Фото 1926 г. Медресе. База колонны
(ОПИ ГИМ. Ф. 598. Д. 30. Л. 2).



Рис. 401. Старый Крым. Фото 1925 г. Надгробный памятник Зиль-Хидже, 763 г. х. (1362 г.), No 23 (ОПИ ГИМ. Ф. 598. Д. 34. Л. 4).



Рис. 402. Старый Крым. Фото 1926 г. Фрагменты надписей от восточного фасада медресе (ОПИ ГИМ. Ф. 598. Д. 27. Л. 2).



Рис. 403. Старый Крым. Фото 1926 г. Надгробный памятник «Эта гробница покойной Зулейхи, дочери хаджи Хасана Крымского», No 126 (ОПИ ГИМ. Ф. 598. Д. 34. Л. 5).



Рис. 404. Старый Крым. Фото 1925 г. Надгробный памятник 709 г. х. (1310 г.), № 17 г (ОПИ ГИМ. Ф. 598. Д. 34. Л. 6).



*Рис. 405. Старый Крым. Фото 1925 г. Портал так называемой мечети Узбека, фасадная полуколонка, нижние блоки и база (смещение блоков)
(ОПИ ГИМ. Ф. 598. Д. 31. Л. 12).*



Рис. 406. Старый Крым. Фото 1925 г. Надгробный памятник No 17. Найден в кладке стен ограды могилы Азиза на новом татарском кладбище. 709 г. х. (1310 г.) (ОПИ ГИМ. Ф. 598. Д. 34. Л. 9).



Рис. 407. Старый Крым. Фото 1925 г. Надгробие 709 г. х. (1310 г.), No 17 в (ОПИ ГИМ. Ф. 598. Д. 34. Л. 15).



Рис. 408. Старый Крым. Фото 1925 г. Надгробие 709 г. х. (1310 г.), No 17 б (ОПИ ГИМ. Ф. 598. Д. 34. Л. 16).



Рис. 409. Старый Крым. Фото 1925 г. Надгробный памятник Азизе, дочери Мухаммеда. Ок. 756 г. х. (1355 г.)
(ОПИ ГИМ. Ф. 598. Д. 34. Л. 19).



Рис. 410. Старый Крым. Фото 1925 г. Фрагмент надгробного памятника (ОПИ ГИМ. Ф. 598. Д. 34. Л. 22).



Рис. 411. Старый Крым. Фото 1925 г. Надгробный памятник
(ОПИ ГИМ. Ф. 598. Д. 34. Л. 25).



Рис. 412. Старый Крым. Фото 1925 г. Фрагменты надгробных памятников и деталь облицовки портала (ОПИ ГИМ. Ф. 598. Д. 34. Л. 30).



Рис. 413. Старый Крым. Фото 1925 г. Надгробный памятник
(ОПИ ГИМ. Ф. 598. Д. 34. Л. 33).



Рис. 414. Старый Крым. Фото 1925 г. Мраморная чаша (ОПИ ГИМ. Ф. 598. Д. 34. Л. 47).



Рис. 415. Старый Крым. Фото 1925 г. Надгробный памятник Зулейхи, дочери хаджи Хасана Крымского (на обратной стороне нанесено изображение лампы) (ОПИ ГИМ. Ф. 598. Д. 34. Л. 48).



Рис. 416. Старый Крым. Фото 1925 г. Надгробный памятник эмира Омара Алеппского 756 г. х. (1355 г.) (ОПИ ГИМ. Ф. 598. Д. 34. Л. 63).




Рис. 417. Старый Крым. Фото 1925 г. Надгробный памятник с изображением лампы (ОПИ ГИМ. Ф. 598. Д. 34. Л. 71).



Рис. 418. Старый Крым. Фото 1926 г. Надгробный памятник (ОПИ ГИМ. Ф. 598. Д. 34. Л. 73).



Рис. 419. Старый Крым. Фото 1925 г. Надгробный памятник, 776 г. х. (1374 г.) (ОПИ ГИМ. Ф. 598. Д. 34. Л. 75).



Рис. 420. Старый Крым. Фото 1925 г. Надгробный памятник, 776 г. х. (1374 г.). Вид сбоку (ОПИ ГИМ. Ф. 598. Д. 34. Л. 76).



Рис. 421. Старый Крым. Фото 1925 г. Надгробный памятник, 776 г. х. (1374 г.). Деталь (ОПИ ГИМ. Ф. 598. Д. 34. Л. 77).




Рис. 422. Старый Крым. Фото 1925 г. Надгробный памятник No 19а. Найден у могилы Азиза на новом татарском кладбище (ОПИ ГИМ. Ф. 598. Д. 34. Л. 83-83 об.).



Рис. 423. Старый Крым. Фото 1925 г. Надгробный памятник No 196 (ОПИ ГИМ. Ф. 598. Д. 34. Л. 85-85 об.).



Рис. 424. Старый Крым. Фото 1925 г. Надгробный памятник No 25. Найден у могилы Азиза на новом татарском кладбище и оставлен на месте (ОПИ ГИМ. Ф. 598. Д. 34. Л. 86-86 об.).



Рис. 425. Старый Крым. Фото 1925 г. Надгробный памятник (ОПИ ГИМ. Ф. 598. Д. 34. Л. 88).



Рис. 426. Старый Крым. Фото 1925 г. Надгробные памятники (ОПИ ГИМ. Ф. 598. Д. 34. Л. 91).



Рис. 427. Старый Крым. Фото 1925 г. Надгробный памятник. Без номера. Найден в кладке одной из стен ограждения могилы Азиза на новом татарском кладбище, оставлен на месте (ОПИ ГИМ. Ф. 598. Д. 34. Л. 96-96 об.).



КРЫМ

Рис. 428. Старый Крым. Фото 1925 г. Надгробный памятник с надписью: «Мир есть обиталище...»
(ОПИ ГИМ. Ф. 598. Д. 34. Л. 97).



Рис. 429. Старый Крым. Фото 1925 г. Фрагмент архитектурной детали (ОПИ ГИМ. Ф. 598. Д. 34. Л. 99).



Рис. 430. Старый Крым. Фото 1925 г. Круглый надгробный памятник No 26, 756 г. х. (1355 г.).
Горизонтальный надгробный памятник No 27, 756 г. х. (1355 г.) (ОПИ ГИМ. Ф. 598. Д. 34. Л. 104).



Рис. 431. Старый Крым. Фото 1925 г. Надгробный памятник
(ОПИ ГИМ. Ф. 598. Д. 34. Л. 109).




Рис. 433. Старый Крым. Фото 1925 г. Надгробный памятник из археологических раскопок мавзолея в северо-западной части медресе (ОПИ ГИМ. Ф. 598. Д. 34. Л. 119).



Рис. 434. Старый Крым. Фото 1925 г. Надгробие 748 г. х. (1347 г.) (ОПИ ГИМ. Ф. 598. Д. 34. Л. 121).




Рис. 435. Старый Крым. Фото 1925 г. Надгробный памятник Мурада Рахматуллы (лицевая и оборотная стороны). 743 г. х. (1342 г.) (ОПИ ГИМ. Ф. 598. Д. 34. Л. 122-123).



Рис. 436. Старый Крым. Фото 1925 г. Надгробие No 24 дочери Девлет-Хана (ОПИ ГИМ. Ф. 598. Д. 34. Л. 124).




Рис. 437. Старый Крым. Фото 1925 г. Надгробие 709 г. х. (1310 г.) (ОПИ ГИМ. Ф. 598. Д. 34. Л. 126).




Рис. 438. Старый Крым. Фото 1925 г. Архитектурная деталь (ОПИ ГИМ. Ф. 598. Д. 34. Л. 127).



Рис. 439. Старый Крым. Негатив 1925 г. Надгробный памятник (Фонды БИКАМЗ. Ф-117).



Рис. 440. Старый Крым. Негатив 1926 г. Вертикальные надгробные памятники (Фонды БИКАМЗ. Ф-118).



КРЫМ

Рис. 441. Старый Крым. Негатив 1926 г. Вертикальный надгробный памятник (Фонды БИКАМЗ. Ф-119).

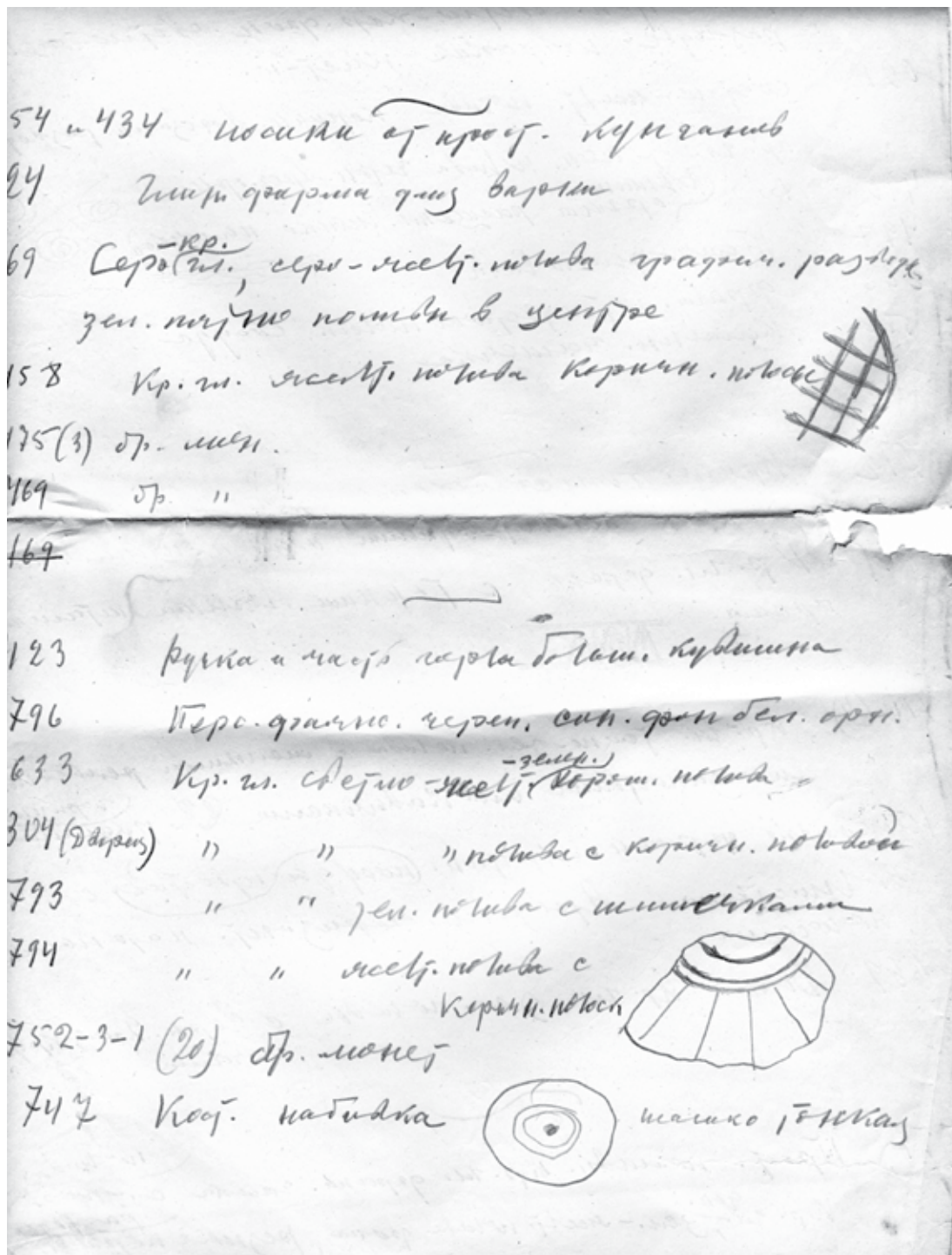


Рис. 442. Старый Крым. Бумага, карандаш. 1926 г. Полевая опись находок. Автор А. С. Башкиров (ОПИ ГИМ. Ф. 598. Д. 33. Л. 42 об.).



Рис. 443. Старый Крым. Негатив 1926 г. Фрагмент вертикального надгробного памятника (Фонды БИКАМЗ. Ф-120).



Рис. 444. Старый Крым. Негатив 1926 г. Архитектурные детали (Фонды БИКАМЗ. Ф-123).




Рис. 445. Старый Крым. Негатив 1926 г. Надгробные памятники на Зеленой площади (Фонды БИКАМЗ. Ф-125).



Учур. О. С. Акчокраклы

Хронологическая таблица
мусульманских надгробников в Ст. Криму (Сухань,
найденных во время экспедиции 1925-26 гг.

43

№ надг.	Дата мус. эра	Дата христ. эра	№ надг.	Дата мус. эра	Дата христ. эра
70	600 ^{??}	1203 ^{??}	100	776	1374
142	672	1273	105	782	1380
47	687	1288	1	782	1380
93	702	1302	110	787	1385
17	709	1309	2	788	1386
Меремб	714	1314	104	795	1392
13	738	1337	64	700 ^{??}	1300 ^{??}
5	743	1342	102	809	1406
4	744	1343	18	812	1409
111	747	1346	36	812	1409
95	748	1347	137	818	1415
84	748	1347	14	853	1449
40	751	1350	141	880	1475
26	756	1355	20	882	1477
112	760	1358			
116	761	1359			
52	763	1361	42	729	1328
89	763	1361	43	763	1361
23	763	1361	41	782	1380
106	763	1361	4	760	1358
62	765	1363			
31	766	1364			
97	766	1364			

Отчеты.
Шейх Кошкин
Иорис сын Хаджи
Ахви
Шейх Хаджи
Баша Иракли
Милана с
Колодига.
Сколомереми

Составил член экспедиции
О. С. Акчокраклы

Рис. 446. Старый Крым. Бумага, карандаш. 1926 г. Хронологическая таблица надписей на надгробных памятниках, найденных во время экспедиций 1925-1926 гг. (верхняя часть листа). Автор О. Н.-А. Акчокраклы (ОПИ ГИМ. Ф. 598. Д. 33. Л. 43).



Рис. 447. Старый Крым. Негатив 1926 г. Надгробный памятник
(Фонды БИКАМЗ. Ф-126).





Рис. 448. Старый Крым. Бумага, карандаш. 1926 г. Обмер надгробного памятника No 133.
Зарисовка выполнена Билялом Джаппаровым (ОПИ ГИМ. Ф. 598. Д. 34. Л. 133).




Рис. 449. Старый Крым. Бумага, карандаш. 1926 г. Обмер надгробных памятников No 71, 72. Зарисовка выполнена Билялом Джаппаровым (ОПИ ГИМ. Ф. 598. Д. 34. Л. 134).

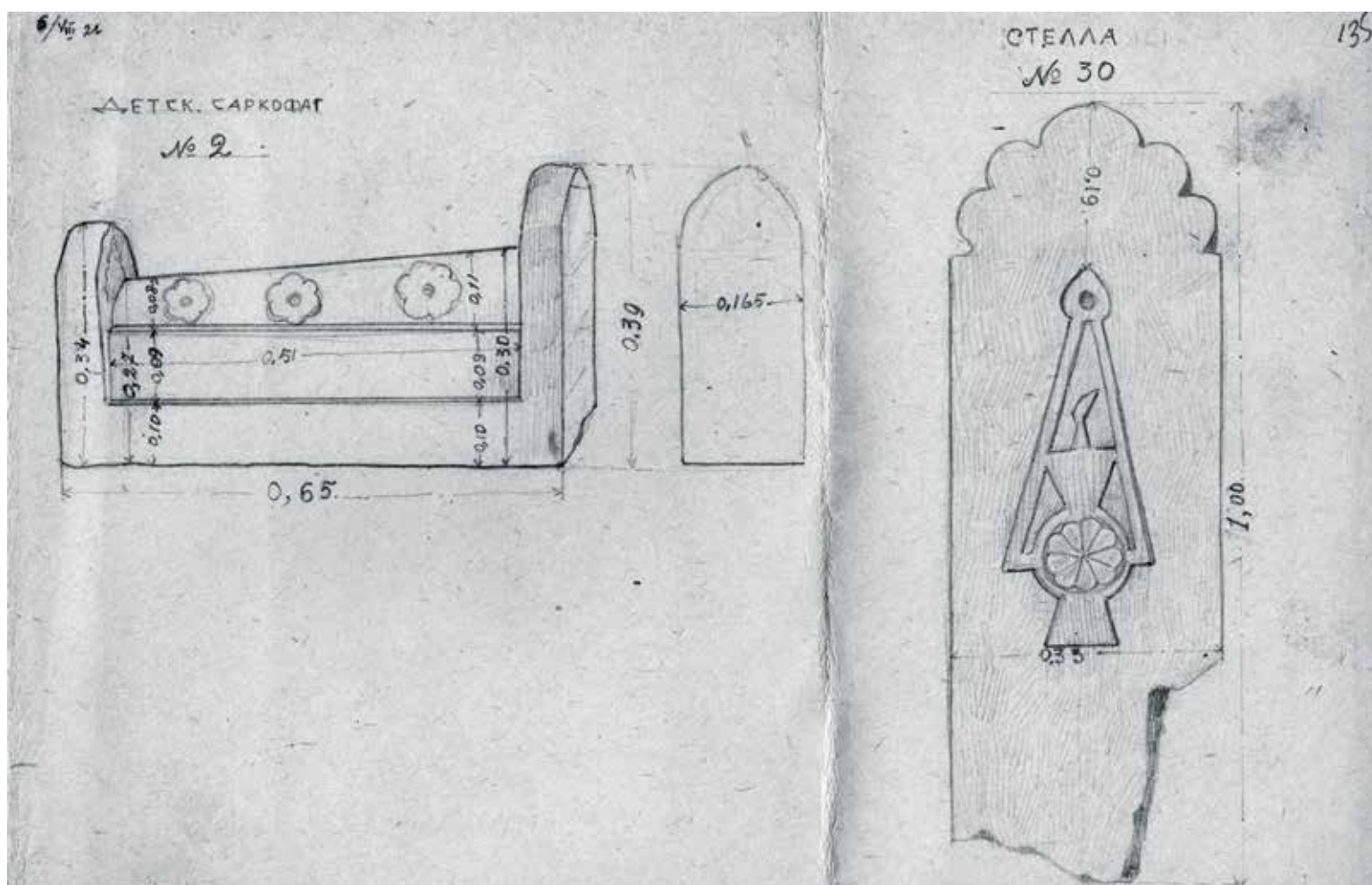


Рис. 450. Старый Крым. Бумага, карандаш. 1926 г. Обмер надгробных памятников № 2, № 30. Зарисовка выполнена Билялом Джаппаровым (ОПИ ГИМ. Ф. 598. Д. 34. Л. 135).



Рис. 451. Старый Крым. Бумага, карандаш. 1926 г. Обмер надгробного памятника. Зарисовка выполнена Билялом Джаппаровым (ОПИ ГИМ. Ф. 598. Д. 34. Л. 136).




Рис. 452. Старый Крым. Бумага, карандаш. 1926 г. Обмер надгробного памятника № 58. Зарисовка выполнена Билялом Джаппаровым (ОПИ ГИМ. Ф. 598. Д. 34. Л. 137).




Рис. 453. Старый Крым. Бумага, карандаш. 1926 г. Обмер надгробного памятника No 70. Зарисовка выполнена Билялом Джаппаровым (ОПИ ГИМ. Ф. 598. Д. 34. Л. 131).

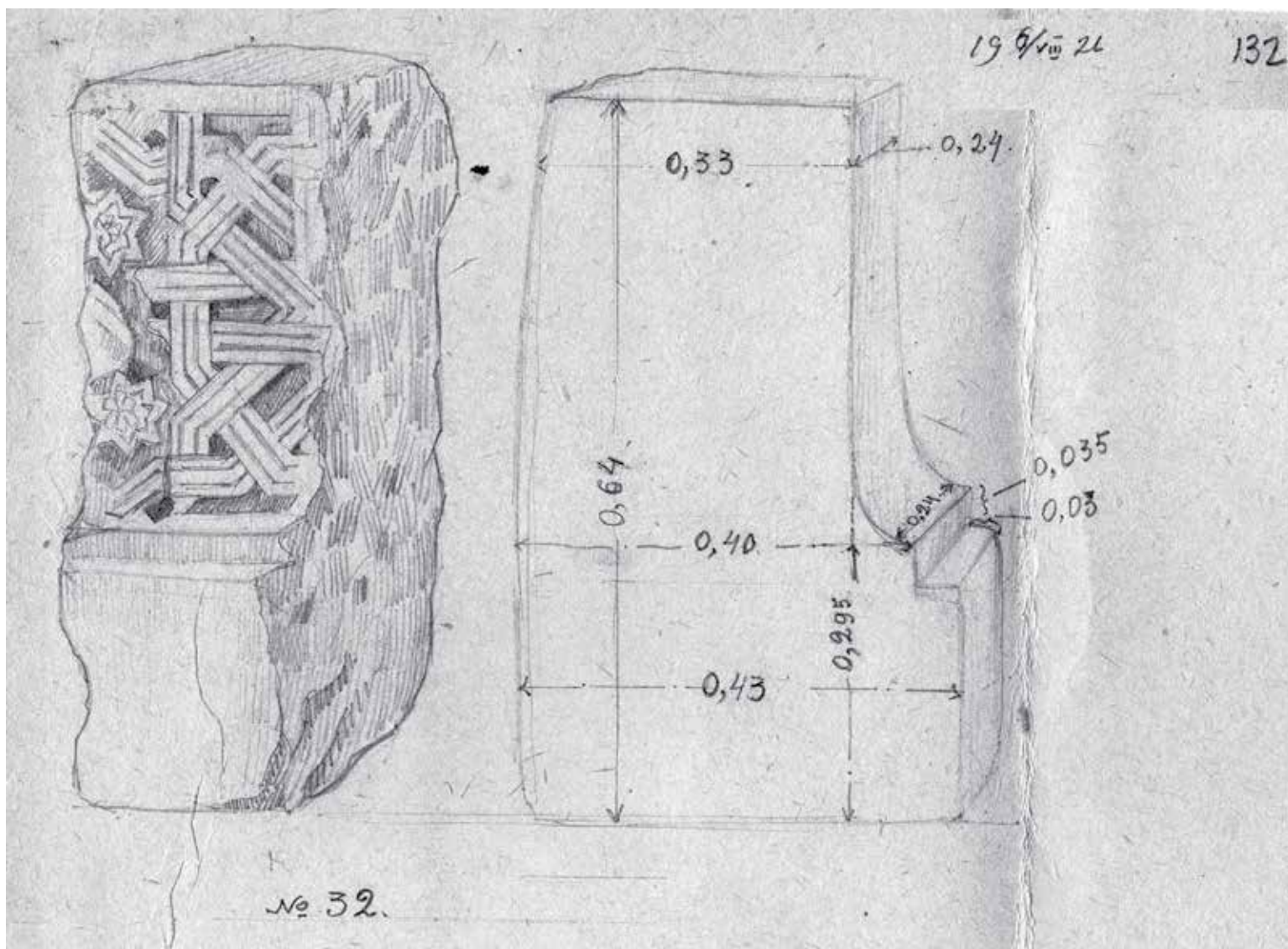


Рис. 454. Старый Крым. Бумага, карандаш. 1926 г. Обмер надгробного памятника № 32. Зарисовка выполнена Билялом Джаппаровым (ОПИ ГИМ. Ф. 598. Д. 34. Л. 132).




Рис. 455. Старый Крым. Бумага, карандаш. 1926 г. Зарисовки П. И. Голландского (ОПИ ГИМ. Ф. 598. Д. 34. Л. 44).

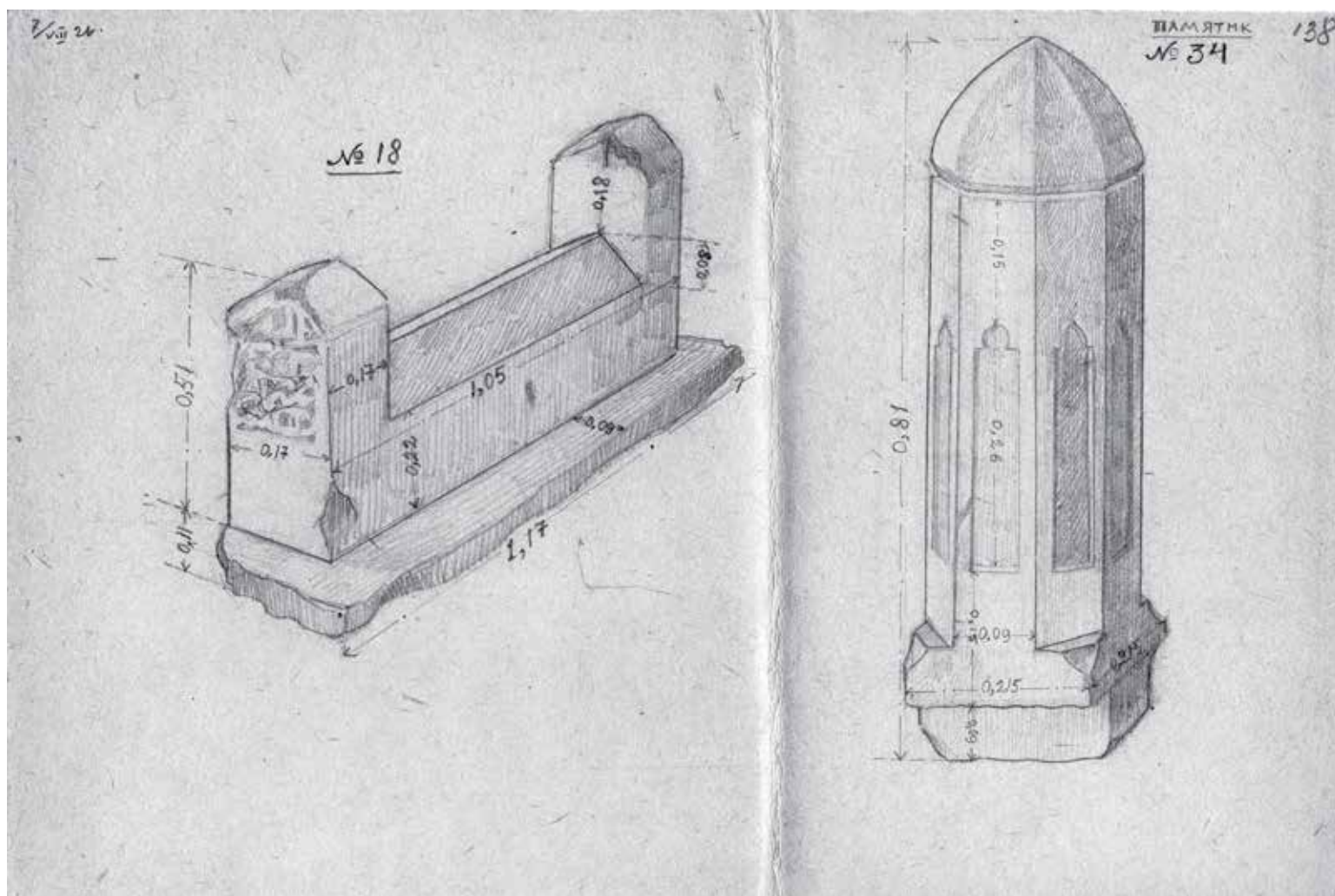



Рис. 456. Старый Крым. Бумага, карандаш. 1926 г. Обмер надгробных памятников No 18, No 34. Зарисовка выполнена Билялом Джаппаровым (ОПИ ГИМ. Ф. 598. Д. 34. Л. 138).



КРЫМ

Рис. 457. Старый Крым. Бумага, карандаш. 1925 г. Зарисовка растительного орнамента А. С. Башкирова (ОПИ ГИМ. Ф. 598. Д. 34. Л. 146).



Рис. 458. Отузы. Фото 1926 г. Перевал Таш-Капу, севернее села (ОПИ ГИМ. Ф. 598. Д. 45. Л. 1).



Рис. 459. Отузы. Фото 1926 г. Вид Отузской долины с запада (ОПИ ГИМ. Ф. 598. Д. 45. Л. 5).



Рис. 460. Отузы. Фото 1926 г. Южная часть Отузской долины, перевал Шайтан-Богаз (ОПИ ГИМ. Ф. 598. Д. 25. Л. 88).



Рис. 461. Отузы. Фото 1926 г. Фонтан (ОПИ ГИМ. Ф. 598. Д. 45. Л. 19).



Рис. 462. Отузы. Фото 1926 г. Мечеть Кучук-Джами. Вид с юга (ОПИ ГИМ. Ф. 598. Д. 45. Л. 27).



Рис. 463. Карасубазар. Фото 1925 г. Мечеть Шор-Джами (ОПИ ГИМ. Ф. 598. Д. 45. Л. 45).



Рис. 464. Карасубазар. Фото 1925 г. Мечеть Биюк-Хан-Джами (ОПИ ГИМ. Ф. 598. Д. 45. Л. 48).



Рис. 465. Карасубазар. Фото 1925 г. Квартальная мечеть (ОПИ ГИМ. Ф. 598. Д. 45. Л. 34).




Рис. 466. Колечь-Мечеть. Фото 1926 г. Мечеть. Восточный фасад (ОПИ ГИМ. Ф. 598. Д. 45. Л. 55).



Рис. 467. Колечь-Мечеть. Фото 1926 г. Мечеть. Северный фасад (ОПИ ГИМ. Ф. 598. Д. 45. Л. 57).



Рис. 468. Карагоз. Фото 1926 г. Мечеть. Южный фасад (ОПИ ГИМ. Ф. 598. Д. 45. Л. 59).



Рис. 469. Карагоз. Фото 1926 г. Мечеть. Западный фасад.
Стоит И. Н. Бороздин (ОПИ ГИМ. Ф. 598. Д. 45. Л. 60).



Рис. 470. Карагоз. Фото 1926 г. Мечеть. Восточный и северный фасад (ОПИ ГИМ. Ф. 598. Д. 45. Л. 62).



Рис. 471. Колечь-Мечеть. Фото 1926 г. Южный фасад
(ОПИ ГИМ. Ф. 598. Д. 45. Л. 63).



Рис. 472. Колечь-Мечеть. Фото 1926 г. Западный и северный фасады (ОПИ ГИМ. Ф. 598. Д. 45. Л. 73).



Рис. 473. Карагоз. Фото 1926 г. Вход в мечеть (ОПИ ГИМ. Ф. 598. Д. 45. Л. 49).



Рис. 474. Карагоз. Фото 1926 г. Минарет и западный фасад
(ОПИ ГИМ. Ф. 598. Д. 45. Л. 54).



Рис. 475. Карагоз. Фото 1926 г. Мечеть. Внутренний вид
(ОПИ ГИМ. Ф. 598. Д. 45. Л. 56).



Рис. 476. Колечь-Мечеть. Фото 1926 г. Михраб
(ОПИ ГИМ. Ф. 598. Д. 45. Л. 67).




Рис. 477. Колечь-Мечеть. Фото 1926 г. Михраб
(ОПИ ГИМ. Ф. 598. Д. 45. Л. 66).



Рис. 478. Колечь-Мечеть. Фото 1926 г. Портал входа
(ОПИ ГИМ. Ф. 598. Д. 45. Л. 68).




Рис. 479. Карасубазар. Фото 1926 г. Внутренний вид бани Биук-Хаммам (ОПИ ГИМ. Ф. 598. Д. 45. Л. 44).



Рис. 480. Карасубазар. Фото 1926 г. Бани. Внешний вид (ОПИ ГИМ. Ф. 598. Д. 45. Л. 41).



КРЫМ

Рис. 481. Колечь-Мечеть. Фото 1926 г. Надгробные памятники (ОПИ ГИМ. Ф. 598. Д. 45. Л. 74).



Рис. 482. Колечь-Мечеть. Фото 1926 г. Надгробный памятник. Стоит А. С. Башкиров (ОПИ ГИМ. Ф. 598. Д. 45. Л. 74).



*Рис. 483. Карасубазар. Фото 1926 г. Вход в бани
(ОПИ ГИМ. Ф. 598. Д. 45. Л. 65).*



Рис. 484. Отузы. Фото 1926 г. Надгробный памятник
(ОПИ ГИМ. Ф. 598. Д. 45. Л. 7).



Рис. 485. Отузы. Фото 1926 г. Надгробные памятники
(ОПИ ГИМ. Ф. 598. Д. 45. Л. 8).



Рис. 486. Отузы. Фото 1926 г. Малая мечеть. Плита, сообщающая о постройке фонтана Идрисом, сыном Хаджи Яхьи. 760 г. х. (1358 г.) (ОПИ ГИМ. Ф. 598. Д. 45. Л. 9).



Рис. 487. Отузы. Фото 1926 г. Надгробный памятник, Идриса, сына Хаджи Яхьи. 763 г. х. (1361 г.) (ОПИ ГИМ. Ф. 598. Д. 45. Л. 13).



Рис. 488. Отузы. Фото 1926 г. Надгробный памятник
(ОПИ ГИМ. Ф. 598. Д. 45. Л. 14).



Рис. 489. Отузы. Фото 1926 г. Надгробный памятник
(ОПИ ГИМ. Ф. 598. Д. 45. Л. 17).



Рис. 490. Отузы. Фото 1926 г. Надгробный памятник
(ОПИ ГИМ. Ф. 598. Д. 45. Л. 20).



Рис. 491. Отузы. Фото 1926 г. Надгробный памятник. Члены экспедиции около надгробного памятника. Справа стоит О. Н.-А. Акчокраклы, сидит У. Н. Боданинский, слева – А. С. Башкиров, И. Н. Бороздин (ОПИ ГИМ. Ф. 598. Д. 45. Л. 2).




Рис. 492. Отузы. Фото 1926 г. Надгробный памятник. О. Н.-А. Акчокраклы, У. Н. Боданинский, И. Н. Бороздин около надгробного памятника в Отузах (ОПИ ГИМ. Ф. 598. Д. 45. Л. 11).



Рис. 493. Отузы. Фото 1926 г. Надгробный памятник шейха Якуба Конийского. 729 г. х. (1328 г.) (ОПИ ГИМ. Ф. 598. Д. 45. Л. 18).



Рис. 494. Отузы. Фото 1926 г. Члены экспедиции около надгробного памятника. Слева стоят О. Н.-А. Акчокраклы и И. Н. Бороздин (ОПИ ГИМ. Ф. 598. Д. 45. Л. 23).



*Рис. 495. Карасубазар. Фото 1926 г. Вход в Караван-сарай
(ОПИ ГИМ. Ф. 598. Д. 45. Л. 33).*





Рис. 496. Ворон. Негатив 1925 г. Крыши домов (Фонды БИКАМЗ. Ф-507).



КРЫМ

Рис. 497. Ворон. Негатив 1925 г. Вид с юга (Фонды БИКАМЗ. Ф-508).




Рис. 498. Деревня в степном Крыму. Негатив 1925 г. (Фонды БИКАМЗ. Ф-509).



Рис. 499. Каймак. Негатив 1925 г. Евпаторийский уезд. Мечеть. Вид с северо-запада (Фонды БИКАМЗ. Ф-511).



Рис. 500. Кырк-Чолпан. Негатив 1925 г. Надгробный памятник (Фонды БИКАМЗ. Ф-512).



КРЫМ

Рис. 501. Колечь-Мечеть. Негатив 1926 г. Вид с северо-востока (Фонды БИКАМЗ. Ф-514).



Рис. 502. Колечь-Мечеть. Негатив 1926 г. (Фонды БИКАМЗ. Ф-515).



КРЫМ

Рис. 503. Карагоз. Негатив 1925 г. Мечеть. Вид с северо-востока (Фонды БИКАМЗ. Ф-516).



Рис. 504. Карагоз. Негатив 1925 г. Мечеть. Вид с запада (Фонды БИКАМЗ. Ф-517).




Рис. 505. Карагоз. Негатив 1925 г. Мечеть. На переднем плане стоит П. И. Голландский (Фонды БИКАМЗ. Ф-518).



Рис. 506. Карагоз. Негатив 1926 г. Мечеть. Вид с севера (Фонды БИКАМЗ. Ф-519).



Рис. 507. Карагоз. Негатив 1926 г. Мечеть. Вид с северо-запада (Фонды БИКАМЗ. Ф-521).



Рис. 508. Восточный Крым. Негатив 1925 г. Минарет
(Фонды БИКАМЗ. Ф-522).



Рис. 509. Арабатская крепость Негатив 1926 г. Мечеть. Вид с запада (Фонды БИКАМЗ. Ф-523).



Рис. 510. Колечь-Мечеть. Негатив 1926 г. Основание минарета (Фонды БИКАМЗ. Ф-524).




Рис. 511. Карагоз. Негатив 1925 г. Мечеть. Внутренний вид. Стоит П. И. Голландский (Фонды БИКАМЗ. Ф-525).



Рис. 512. Карагөз. Негатив 1925 г. Мечеть. Внутренний вид (Фонды БИКАМЗ. Ф-526).



Рис. 513. Колечь-Мечеть. Негатив 1925 г. Декорированный портал входа в мечеть (Фонды БИКАМЗ. Ф-527).




Рис. 514. Колечь-Мечеть. Негатив 1926 г. Михраб мечети (Фонды БИКАМЗ. Ф-528).



Рис. 515. Карагоз. Негатив 1925 г. Центральный вход в мечеть (Фонды БИКАМЗ. Ф-529).



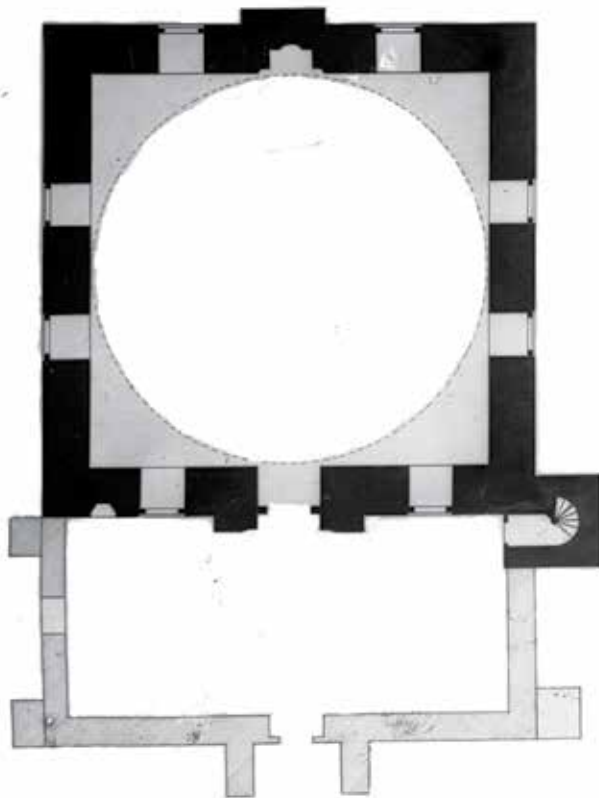


Рис. 516. Колечь-Мечеть. Негатив 1925 г. Деталь михраба (Фонды БИКАМЗ. Ф-530).



МЕЧЕТЬ-КОЛЕЧЬ.

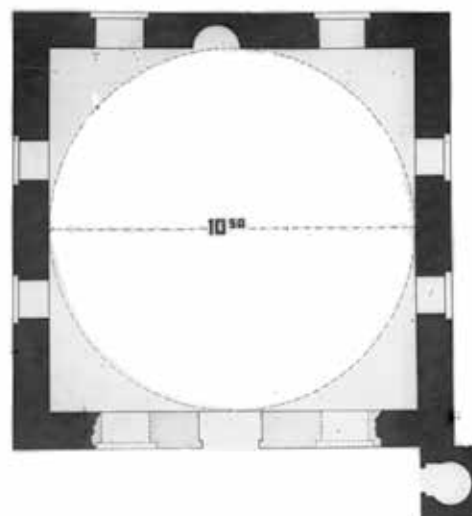
ФЕДОДСКИЙ РАЙОН.



МАСШТАБ 1:50

МЕЧЕТЬ В КАРА-ГӨЗ.

ФЕДОДСКИЙ РАЙОН.



КРЫМ

Рис. 517. Колечь-Мечеть, Карагөз. Негатив 1926 г. Планы мечетей. Автор Б. Н. Засыпкин (Фонды БИКАМЗ. Ф-531).



Рис. 518. Мечеть в степном Крыму. Негатив 1925 г. (Фонды БИКАМЗ. Ф-532).



Рис. 519. Мечеть в степном Крыму. Негатив 1925 г. (Фонды БИКАМЗ. Ф-533).



Рис. 520. Мечеть в степном Крыму. Негатив 1925 г. (Фонды БИКАМЗ. Ф-534).



КРЫМ

Рис. 521. Руины мечети в степном Крыму. Негатив 1925 г. (Фонды БИКАМЗ. Ф-535).



Рис. 522. Мавзолей в степном Крыму. Негатив 1925 г. (Фонды БИКАМЗ. Ф-536).



КРЫМ

Рис. 523. Мечеть в степном Крыму. Негатив 1926 г. Стоит Б. Н. Засыпкин (Фонды БИКАМЗ. Ф-537).



Рис. 524. Кырк-Чолпан. Негатив 1925 г. Надгробные памятники с знаками-тамгами (Фонды БИКАМЗ. Ф-538).



Рис. 525. Кырк-Чолпан. Негатив 1925 г. Надгробный памятник
(Фонды БИКАМЗ. Ф-539).



Рис. 526. Кырк-Чолпан. Негатив 1925 г. Надгробные памятники со знаками-тамгами (Фонды БИКАМЗ. Ф-540).



КРЫМ

Рис. 527. Колечь-мечеть. Негатив 1925 г. Надгробные памятники (Фонды БИКАМЗ. Ф-541).



Рис. 528. Кырк-Чолпан. Негатив 1925 г. Надгробные памятники (Фонды БИКАМЗ. Ф-542).



Рис. 529. Кырк-Чолпан. Негатив 1925 г. Надгробный памятник со знаком-тамгой (Фонды БИКАМЗ. Ф-543).



Рис. 530. Каймак. Негатив 1925 г. Надгробные памятники со знаками-тамгами (Фонды БИКАМЗ. Ф-544).



КРЫМ

Рис. 531. Каймак. Негатив 1925 г. Надгробные памятники со знаками-тамгами (Фонды БИКАМЗ. Ф-545).



Рис. 532. Степной Крым. Негатив 1925 г. Надгробные памятники. Стоит У. А. Боданинский (Фонды БИКАМЗ. Ф-546).



Рис. 533. Кырк-Чолпан. Негатив 1925 г. Надгробный памятник
(Фонды БИКАМЗ. Ф-547).




Рис. 534. Степной Крым. Негатив 1925 г. Надгробные памятники (Фонды БИКАМЗ. Ф-548).



КРЫМ

Рис. 535. Степной Крым. Негатив 1925 г. Руины мавзолея и надгробные памятники (Фонды БИКАМЗ. Ф-549).



Рис. 536. Степной Крым. Негатив 1925 г. Известняковая плита со знаками-тамгами (Фонды БИКАМЗ. Ф-550).



Рис. 537. Степной Крым. Негатив 1925 г. Известняковая плита со знаками-тамгами (Фонды БИКАМЗ. Ф-551).



Рис. 538. Каймак. Бумага, карандаш. 1925 г. Мечеть. Рисунок У. А. Боданинского (Фонды БИКАМЗ. Д. 1776. Л. 2).




Рис. 539. Каймак. Бумага, карандаш. 1925 г. Мечеть. Рисунок У. А. Боданинского (Фонды БИКАМЗ. Д. 1776. Л. 3).

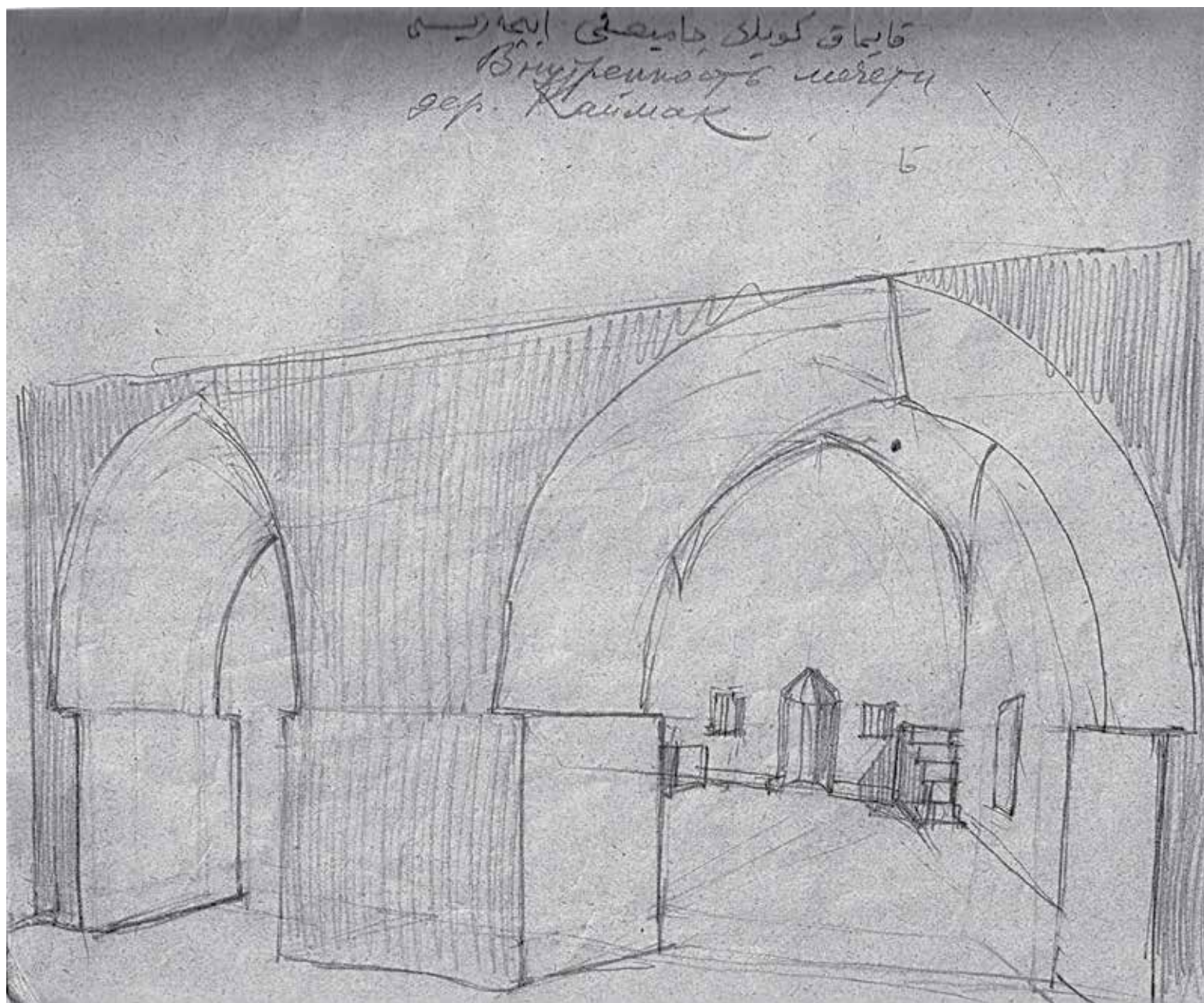


Рис. 541. Каймак. Бумага, карандаш. 1925 г. Внутренний вид мечети. Рисунок У. А. Боданинского (Фонды БИКАМЗ. Д. 1776. Л. 5).

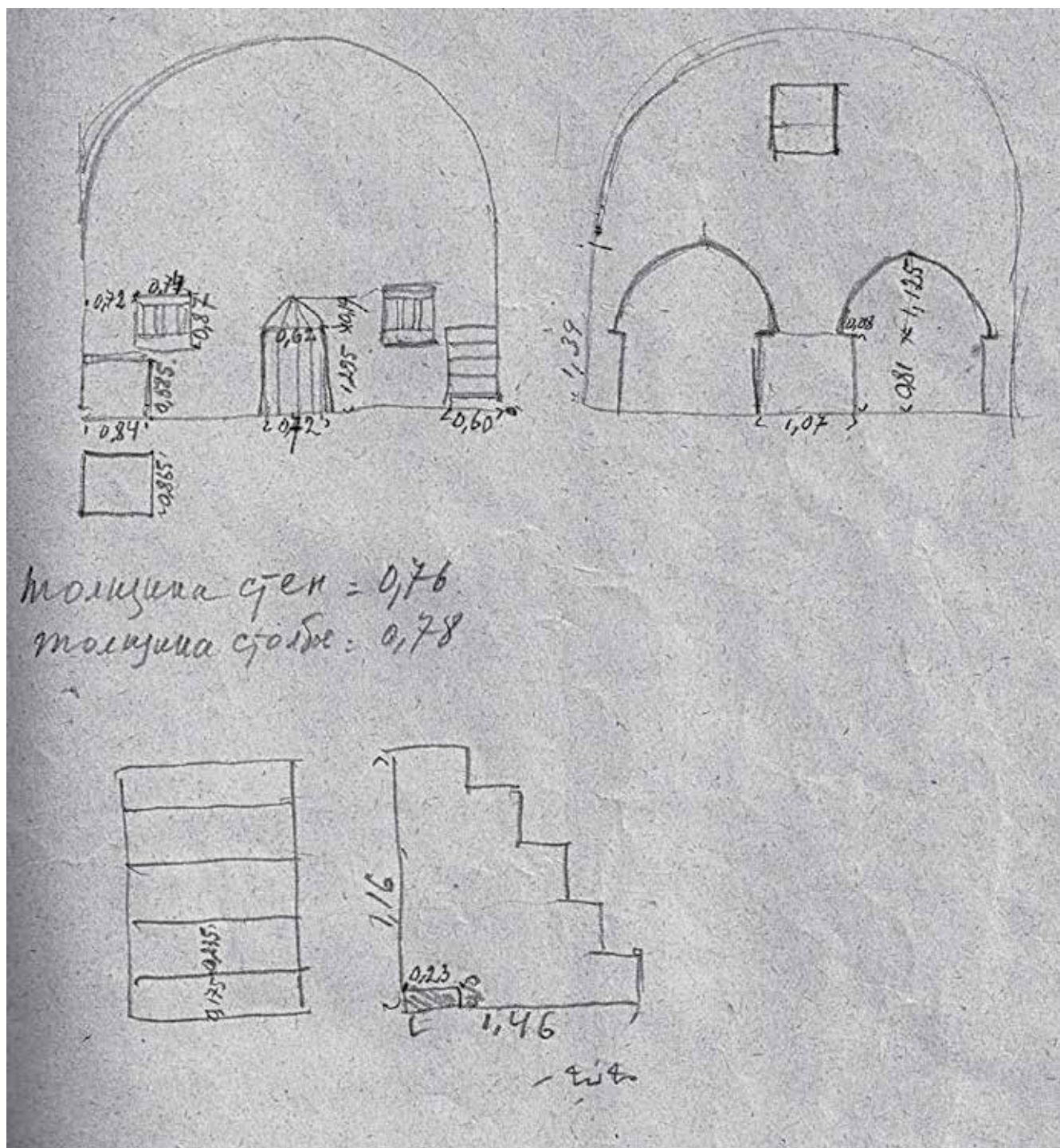


Рис. 543. Каймак. Бумага, карандаш. 1925 г. Кроки обмеров внутреннего пространства.
Рисунок У. А. Боданинского (Фонды БИКАМЗ. Д. 1776. Л. 7).




Рис. 544. Степной Крым. Бумага, карандаш. 1925 г. Надгробные памятники со знаками-тамгами. Рисунок У. А. Боданинского (Фонды БИКАМЗ. Д. 1776. Л. 8).

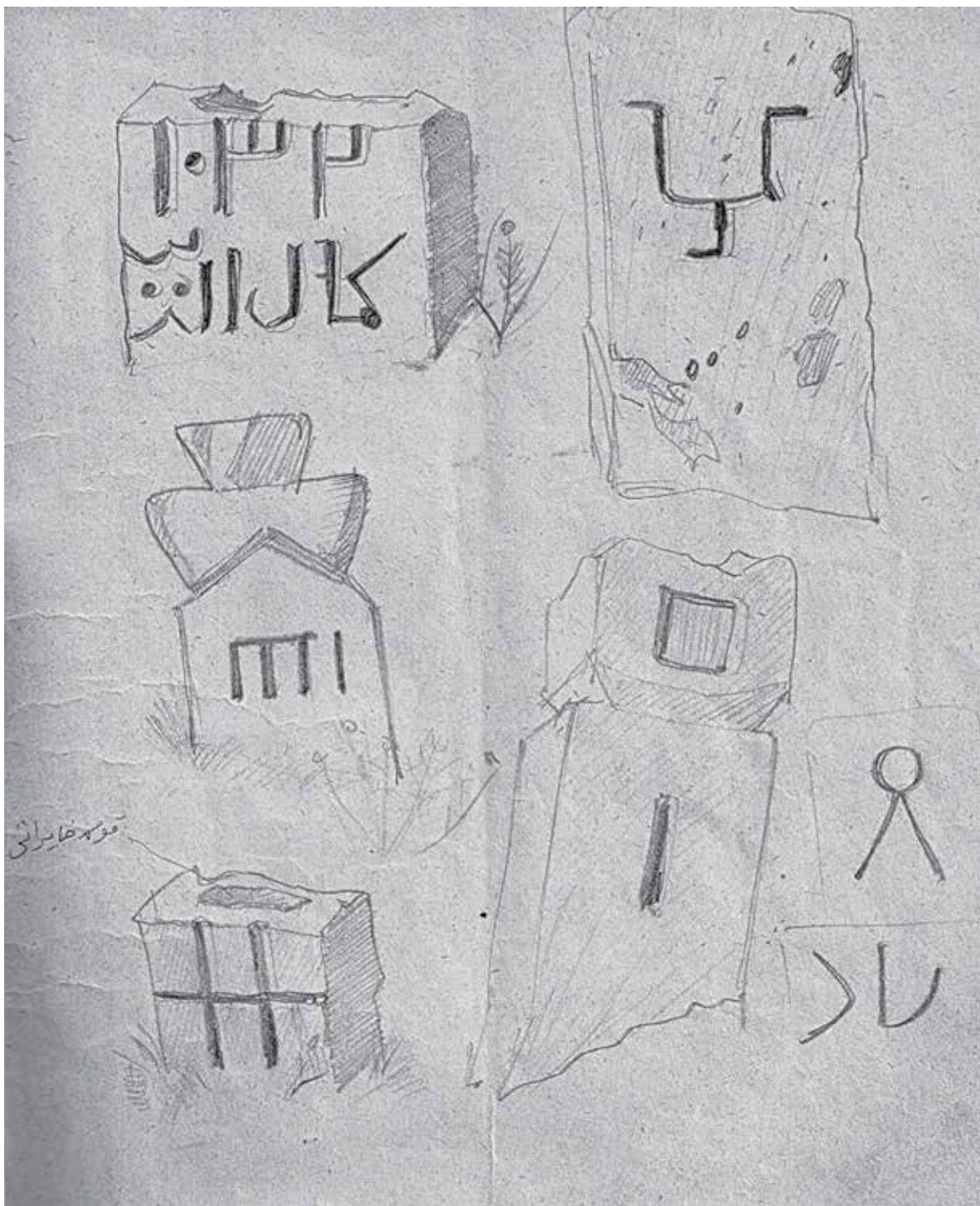


Рис. 545. Степной Крым. Бумага, карандаш. 1925 г. Надгробные памятники со знаками-тамгами. Рисунок У. А. Боданинского (Фонды БИКАМЗ. Д. 1776. Л. 9).

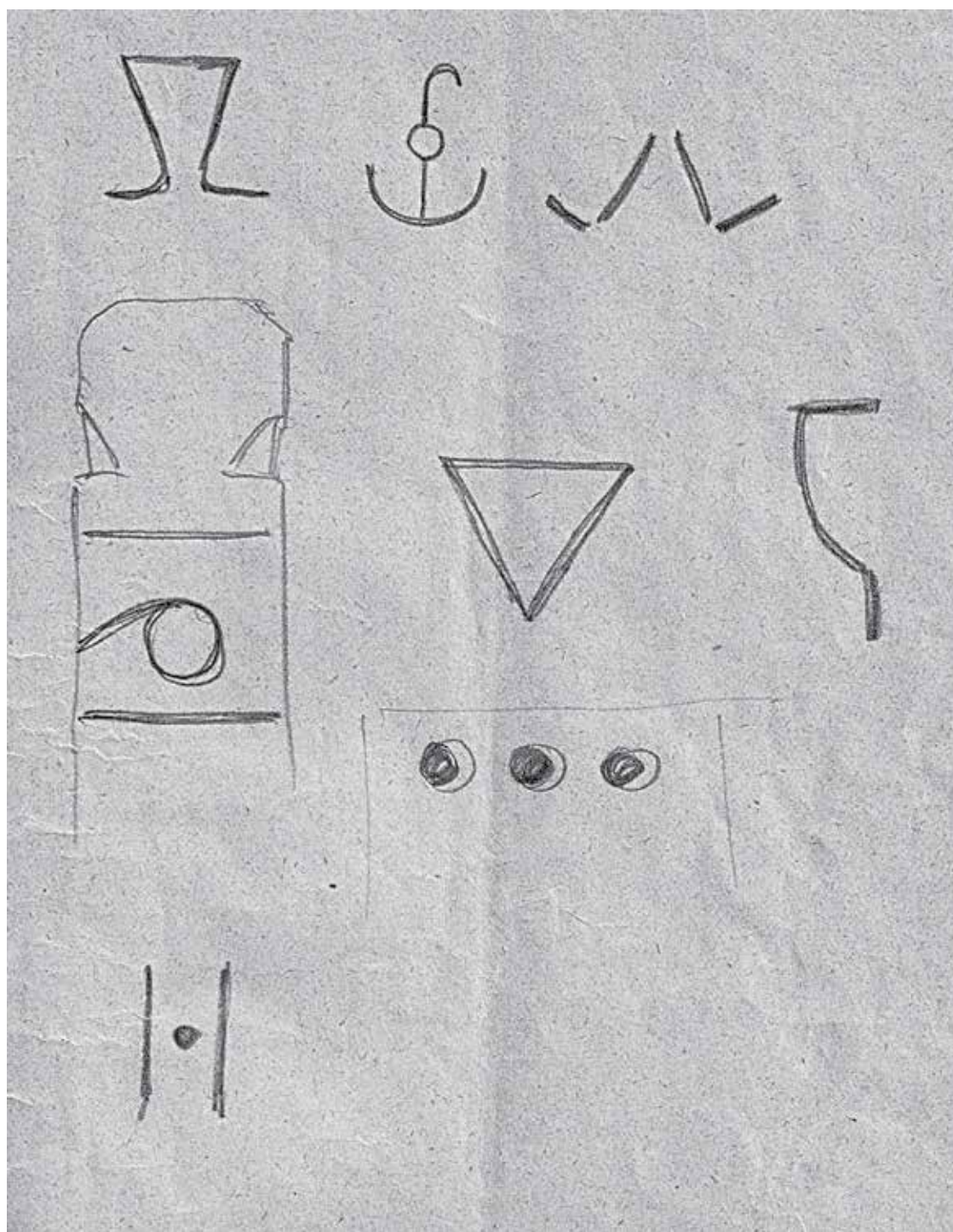


Рис. 546. Степной Крым. Бумага, карандаш. 1925 г. Знаки-тамги.
Рисунок У. А. Боданинского (Фонды БИКАМЗ. Д. 1776. Л. 10).

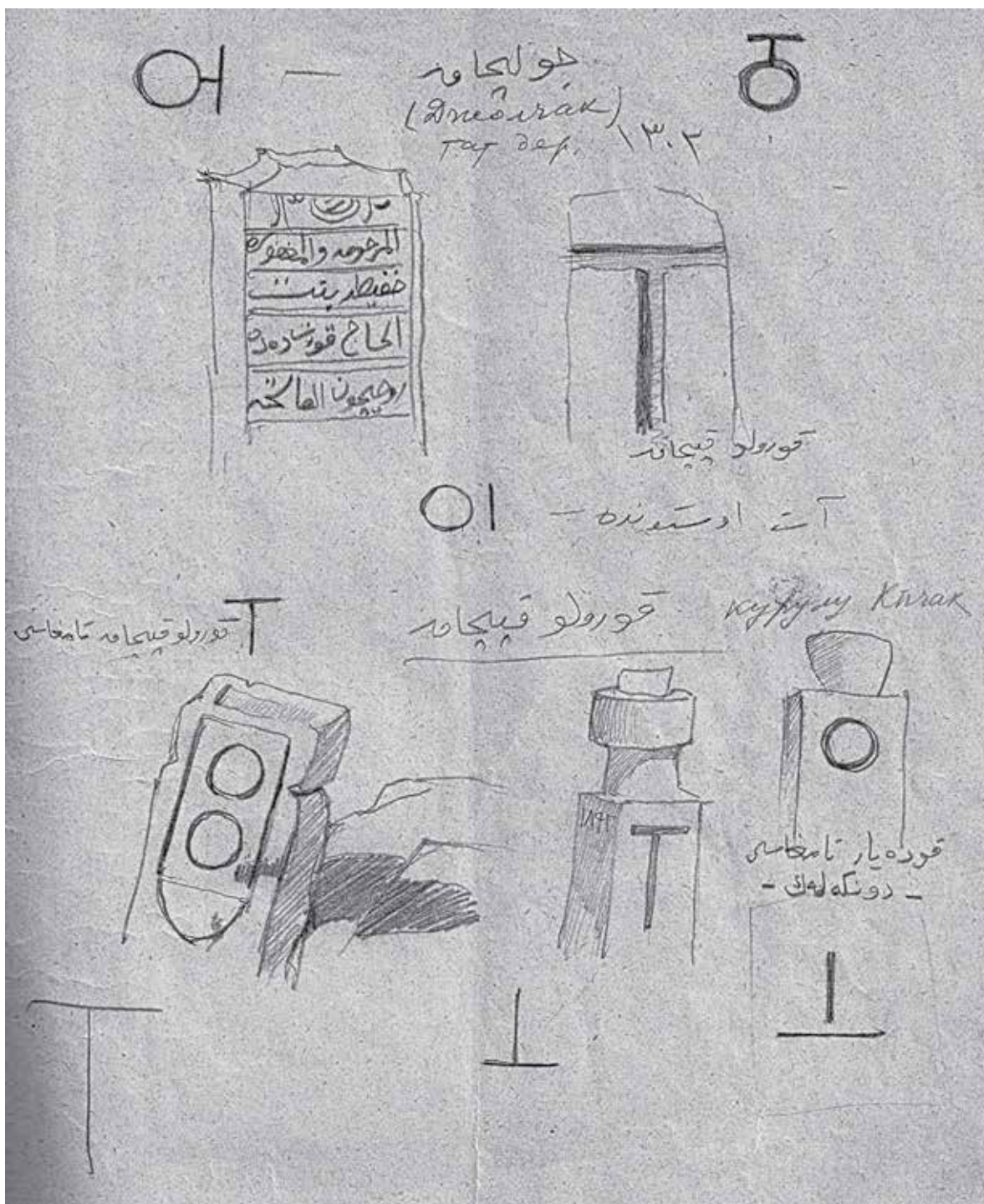


Рис. 547. Джейлак, Курулу-Кипчак. Бумага, карандаш. 1925 г. Надгробные памятники со знаками-тамгами. Рисунок У. А. Боданинского (Фонды БИКАМЗ. Д. 1776. Л. 11).

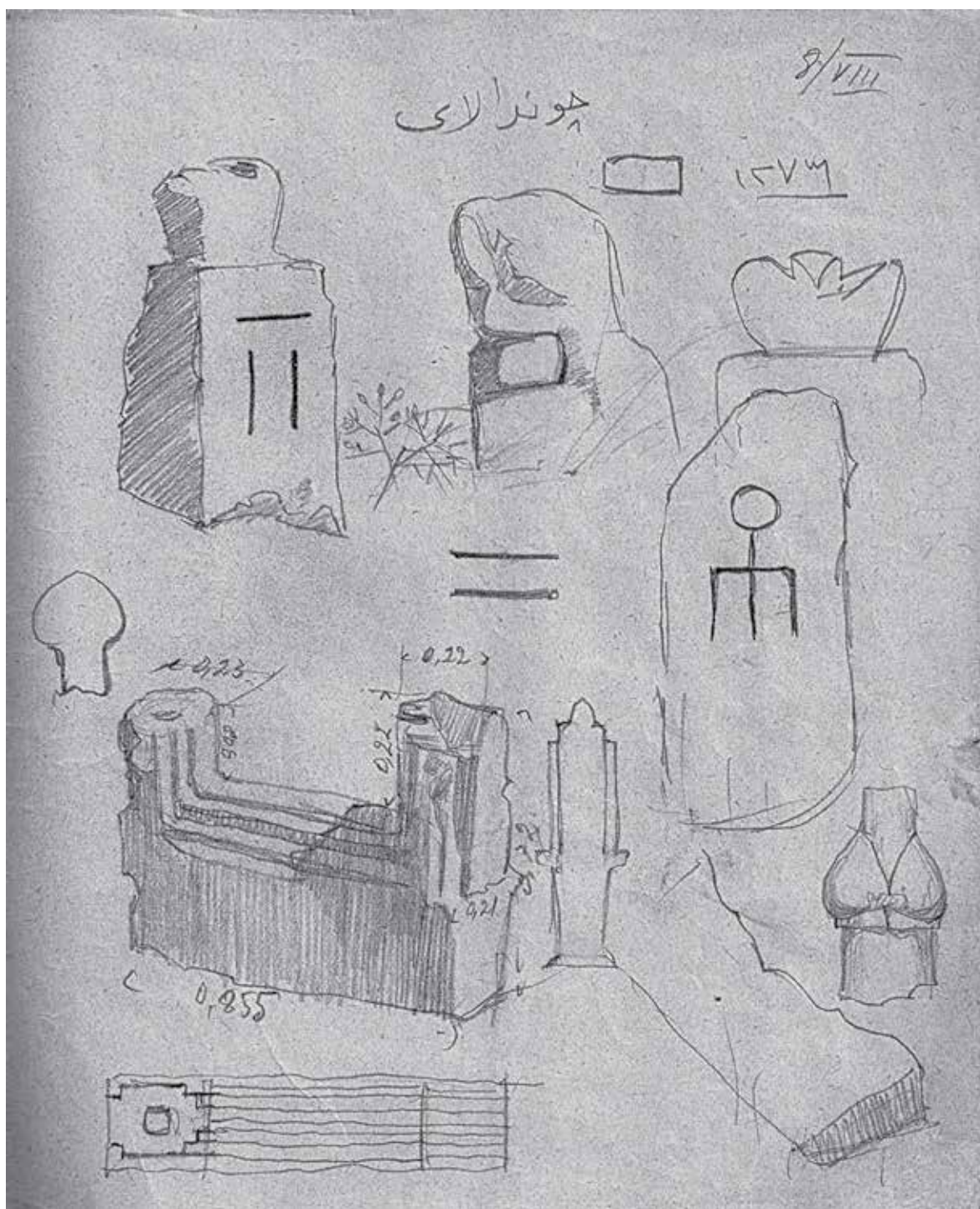


Рис. 548. Степной Крым. Бумага, карандаш. 1925 г. Надгробные памятники со знаками-тамгами. Рисунок У. А. Боданинского (Фонды БИКАМЗ. Д. 1776. Л. 12).

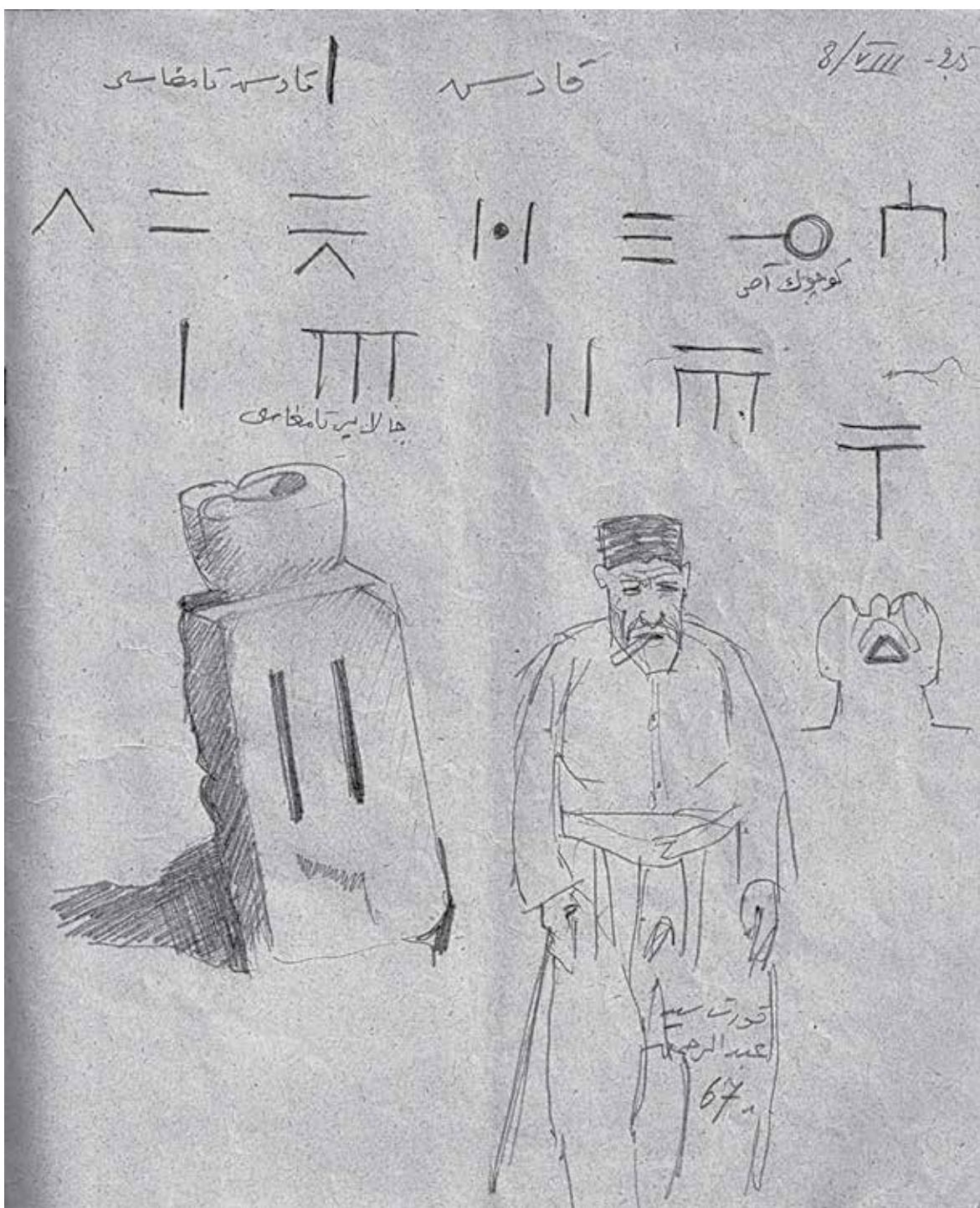


Рис. 549. Степной Крым. Бумага, карандаш. 1925 г. Знаки-тамги.
Рисунок У. А. Боданинского (Фонды БИКАМЗ. Д. 1776. Л. 14).




Рис. 550. Степной Крым. Бумага, карандаш. 1925 г. Надгробные памятники со знаками-тамгами. Рисунок У. А. Боданинского (Фонды БИКАМЗ. Д. 1776. Л. 15).




Рис. 551. Степной Крым. Бумага, карандаш. 1925 г. Надгробные памятники со знаками-тамгами. Рисунок У. А. Боданинского (Фонды БИКАМЗ. Д. 1776. Л. 16).

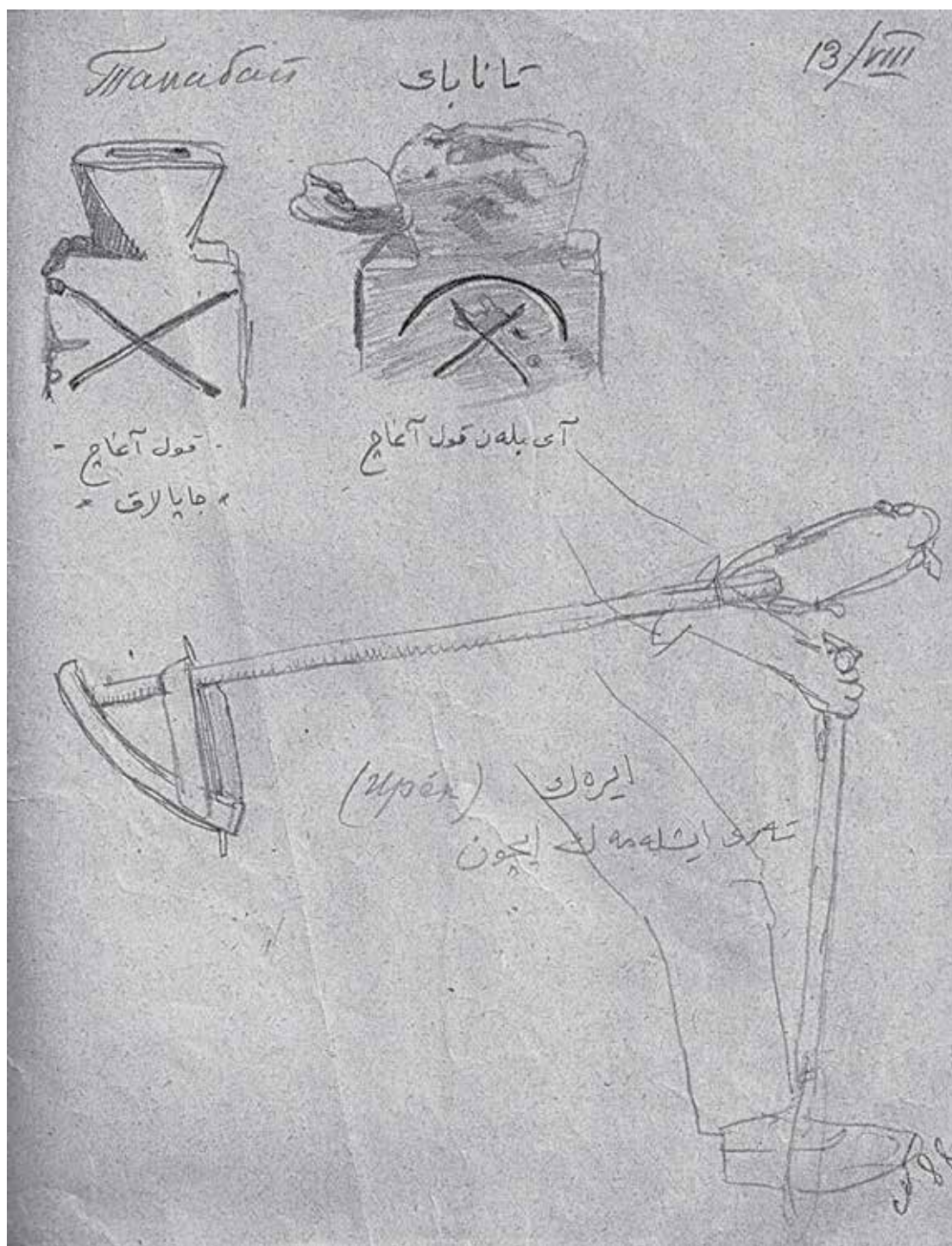


Рис. 552. Танабай. Бумага, карандаш. 1925 г. Надгробные памятники со знаками-тамгами. Зарисовка сельскохозяйственных орудий. Рисунок У. А. Боданинского (Фонды БИКАМЗ. Д. 1776. Л. 17).

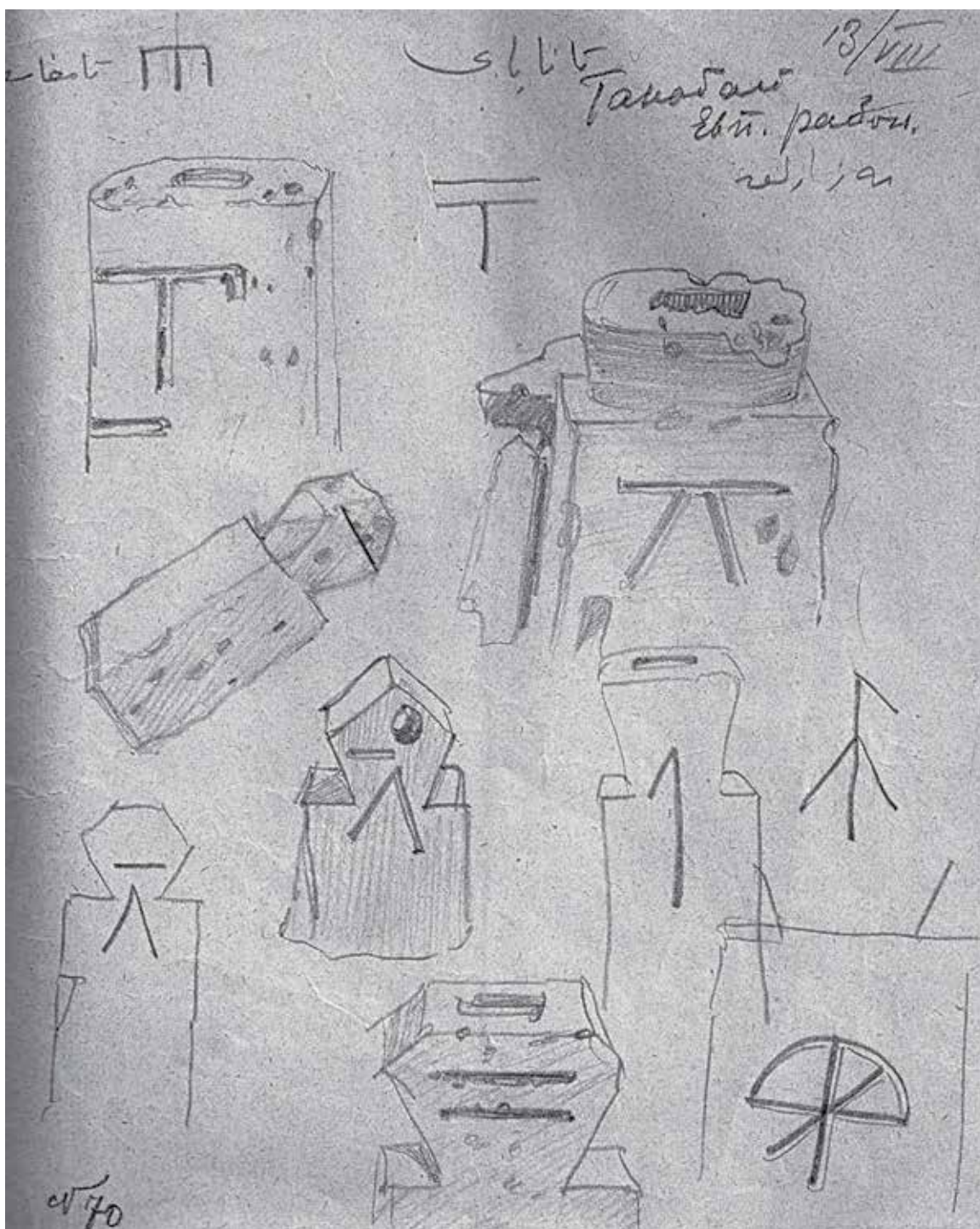


Рис. 553. Танабай. Бумага, карандаш. 1925 г. Надгробные памятники со знаками-тамгами.
Рисунок У. А. Боданинского (Фонды БИКАМЗ. Д. 1776. Л. 19).

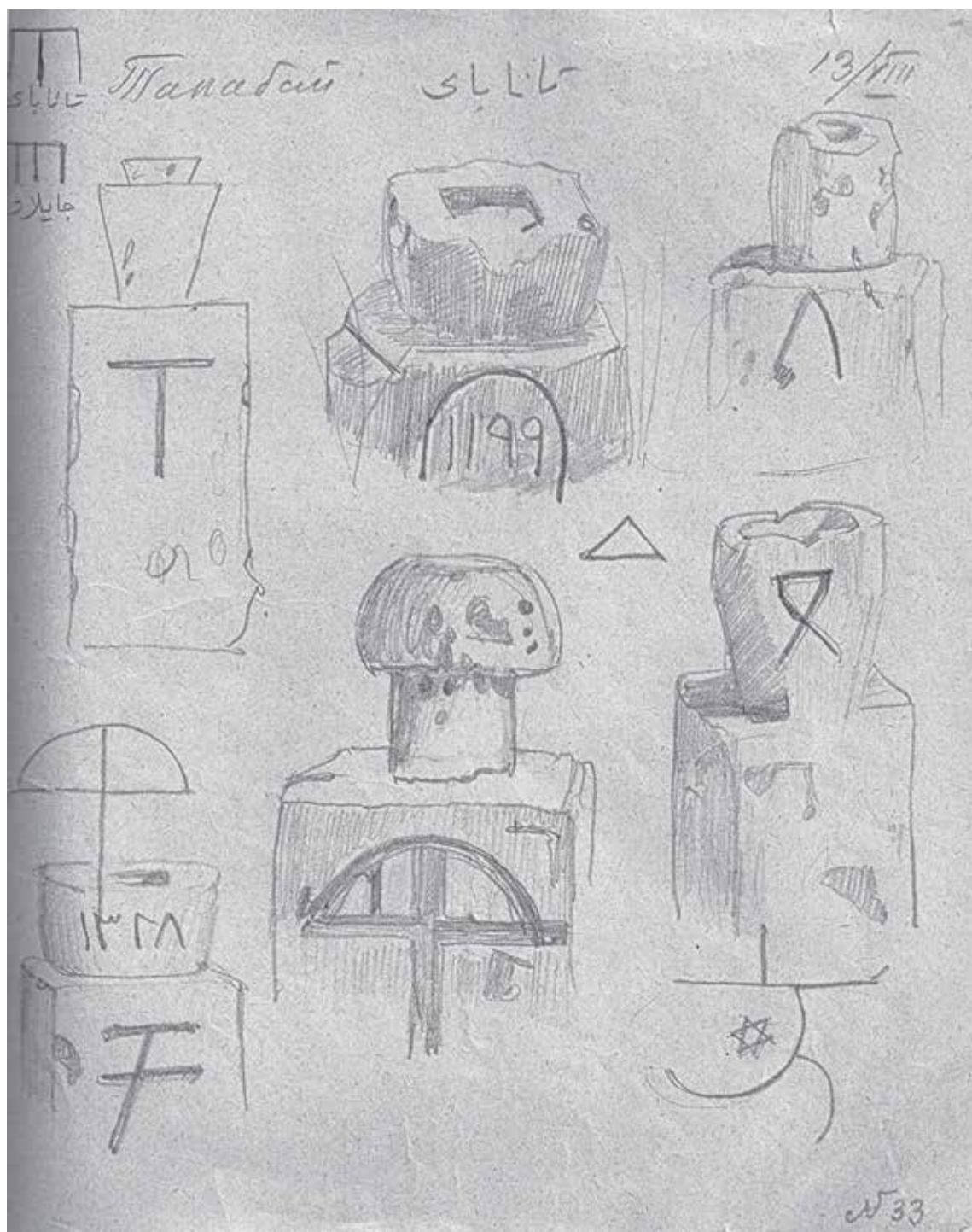


Рис. 554. Танабай. Бумага, карандаш. 1925 г. Надгробные памятники со знаками-тамгами. Рисунок У. А. Боданинского (Фонды БИКАМЗ. Д. 1776. Л. 20).

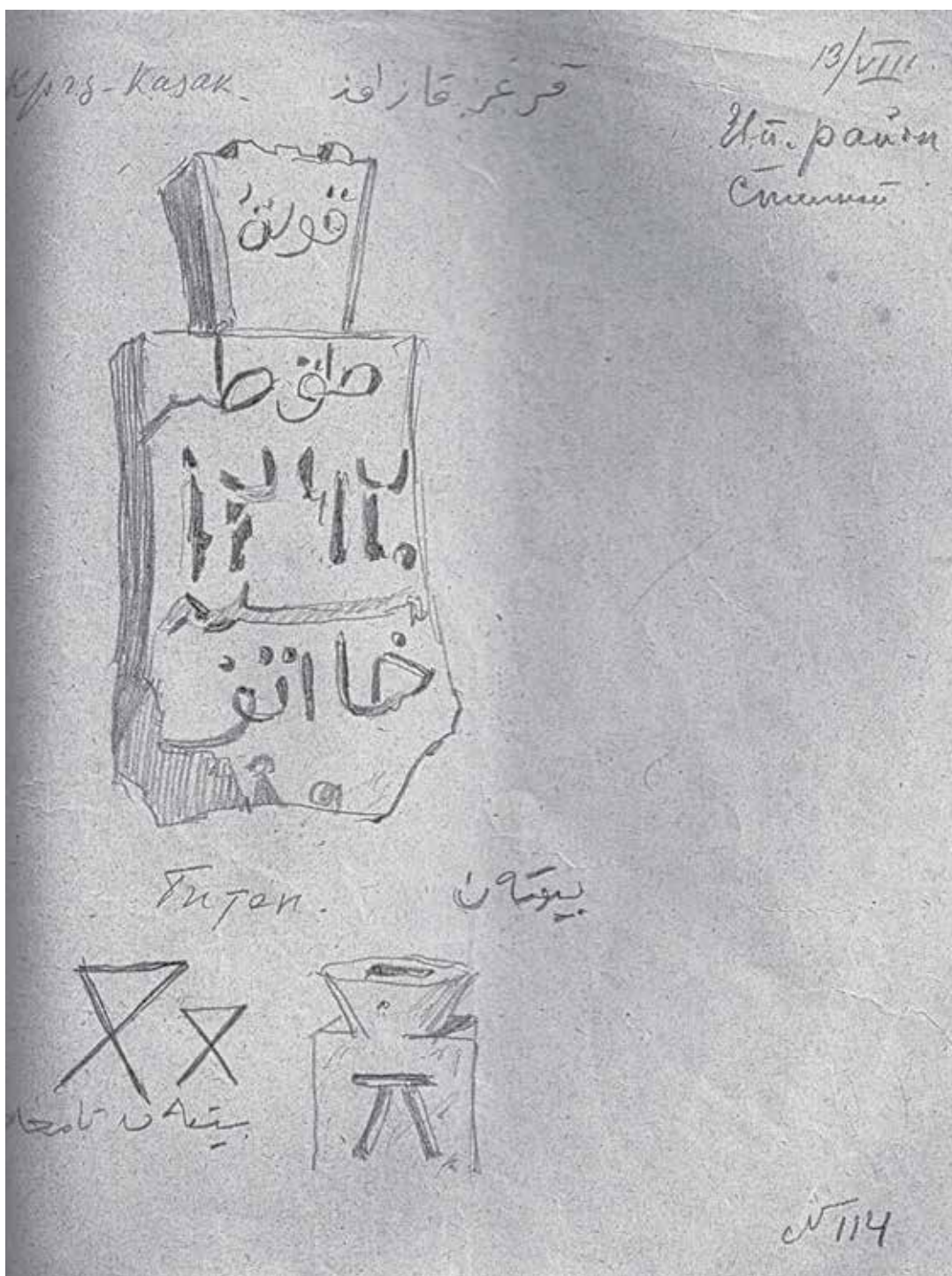


Рис. 555. Евпаторийский район. Бумага, карандаш. 1925 г. Надгробный памятник с надписями и знаками-тамгами. Рисунок У. А. Боданинского (Фонды БИКАМЗ. Д. 1776. Л. 23).



Рис. 556. Степной Крым. Негатив 1925 г. Изучение известковой плиты со знаками-тамгами. На переднем плане стоит О. Н.-А. Акчокраклы, на заднем плане сидит У. А. Боданинский (Фонды БИКАМЗ. Ф-582).



КРЫМ

Рис. 557. Юго-Восточный Крым. Негатив 1925 г. Участники этнографической экспедиции.
В центре – У. А. Боданинский (Фонды БИКАМЗ. Ф-583).



Рис. 558. Степной Крым. Негатив 1925 г. Участники Этнографической экспедиции.
В центре – У. А. Боданинский, второй справа – О. Н.-А. Акчокраклы (Фонды БИКАМЗ. Ф-584).




Рис. 559. Каймак. Негатив 1925 г. Изучение надгробных памятников со знаками-тамгами. Слева — О. Н.-А. Акчокраклы, справа — У. А. Боданинский (Фонды БИКАМЗ. Ф-585).



Рис. 560. Каймак. Негатив 1925 г. Изучение надгробных памятников со знаками-тамгами. Сидит У. А. Боданинский (Фонды БИКАМЗ. Ф-586).



КРЫМ

Рис. 561. Степной Крым. Негатив 1925 г. Надгробные памятники (Фонды БИКАМЗ. Ф-587).



Рис. 562. Степной Крым. Негатив 1925 г. Надгробные памятники (Фонды БИКАМЗ. Ф-588).



КРЫМ

Рис. 563. Степной Крым. Негатив 1925 г. Изучение надгробных памятников со знаками-тамгами.
Сидит У. А. Боданинский (Фонды БИКАМЗ. Ф-589).



Рис. 564. Степной Крым. Негатив 1925 г. Сидит У. А. Боданинский (Фонды БИКАМЗ. Ф-590).



КРЫМ

Рис. 565. Степной Крым. Негатив 1925 г. Погребальное сооружение (Фонды БИКАМЗ. Ф-591).



Рис. 566. Степной Крым. Негатив 1925 г. Групповое фото местных жителей (Фонды БИКАМЗ. Ф-592).



КРЫМ

Рис. 567. Бахчисарай. Негатив 1925 г. Орта-медресе. Вид с востока (Фонды БИКАМЗ. Ф-593).



ОГЛАВЛЕНИЕ

Введение. <i>С. Г. Бочаров, А. Г. Ситдиков</i>	5
Крым	7

Научное издание
Монография

МИРАС – НАСЛЕДИЕ

Татарстан – Крым

Город Болгар и изучение татарской культуры в Татарстане и Крыму в 1923-1929 годах


Составители и ответственные редакторы: С. Г. Бочаров и А. Г. Ситдигов
Компьютерная верстка и дизайн обложки: ООО «Арт-Маркет» (г. Обнинск)
Корректор: Ю. М. Черепанова

В трех томах
Том 2

Авторский вклад:

Айбабина Елена Акимовна – 4,5 п.л., Белозерова Ирина Владимировна – 21,0 п.л.,
Бочаров Сергей Геннадиевич – 31,15 п.л., Волошинов Алексей Александрович – 3,35 п.л.,
Дудина Татьяна Александровна – 20,1 п.л., Кирилко Владимир Петрович – 1,85 п.л.,
Кузьминых Сергей Владимирович – 2,2 п.л., Пименова-Ромашова Нина Витальевна – 5,4 п.л.,
Ситдигов Айрат Габитович – 3,4 п.л.

Подписано в печать 27.10.2016 г. Формат 70x100/8.
Бумага мелованная. Печать офсетная. Усл. печ. л. 92,95.
Тираж 800 экз. Заказ №
Отпечатано с готовых файлов в ООО «Астер Плюс»,
614064, г. Пермь, ул. Усольская, 15.



Институт археологии Крыма
Российской академии наук



Институт археологии имени А. Х. Халикова
Академии наук Республики Татарстан



Государственный музей
архитектуры имени А. В. Щусева