




МИРАС – НАСЛЕДИЕ

ТАТАРСТАН – КРЫМ





МИРАС – НАСЛЕДИЕ
ТАТАРСТАН – КРЫМ
ТОМ 3

УДК 902/904+929
ББК 63.3 (2 Рос-Крым)
М63

Подготовка текста и иллюстраций осуществлена при финансовой поддержке
Президента Республики Татарстан и содействии Республиканского Фонда Возрождения
памятников истории и культуры Республики Татарстан

Печатается по Распоряжению Кабинета Министров
Республики Татарстан №2248-р от 09.10.2015

Составители и ответственные редакторы:
С. Г. Бочаров и А. Г. Ситдииков

Печатается по решению Ученых советов:
Института археологии им. А. Х. Халикова АН РТ,
Института археологии Крыма РАН

Научные рецензенты:
Член-корреспондент РАН Н. Н. Крадин (Владивосток),
Член-корреспондент РАН В. В. Напольских (Ижевск),
Академик АН РТ Р. Р. Салихов (Казань)

МИРАС – НАСЛЕДИЕ
Татарстан – Крым

Город Болгар и изучение татарской культуры в Татарстане и Крыму в 1923-1929 годах

МИРАС – НАСЛЕДИЕ. Том 3. Татарстан – Крым. Город Болгар и изучение татарской культуры
в Татарстане и Крыму в 1923-1929 годах : в 3 т. / Сост. и отв. ред. С. Г. Бочаров, А. Г. Ситдииков. –
ООО «Астер Плюс», 2017. – 720 с. – ISBN 978-5-9908996-4-3.

Т. 3. – 2017. – 720 с. – ISBN 978-5-9908996-6-7.

Монография посвящена научной работе экспедиции по изучению татарской культуры в Крыму
и Татарстане, проводившейся в 1924-1929 гг. под руководством И. Н. Бороздина, А. С. Башкирова и
У. А. Боданинского. Работа представляет собой первую публикацию свода материалов экспедиции
по изучению культурного наследия татарского народа времени Волжской Булгарии (X–XIII вв.),
Золотой Орды (XIII–XV вв.) и ранних татарских государств (XVI–XVII вв.). В третьем томе
публикуются материалы работ экспедиции в Татарстане и Крыму, хранящиеся в российских архивах.

Монография предназначена для историков, археологов, этнографов, музееведов, специалистов
по истории культурного наследия и имеет большую познавательную ценность для широкого круга
читателей.

ISBN 978-5-9908996-6-7 (т. 3)

ISBN 978-5-9908996-4-3

© Институт археологии им. А. Х. Халикова АН РТ,
Институт археологии Крыма РАН, 2016.
© С. Г. Бочаров, А. Г. Ситдииков, 2016.
© Коллектив авторов, 2016.

Институт археологии им. А. Х. Халикова
Академии наук Республики Татарстан

Институт археологии Крыма
Российской академии наук

Государственный Исторический музей

Государственный Музей архитектуры им. А. В. Щусева

Бахчисарайский историко-культурный и археологический музей-заповедник

МИРАС - НАСЛЕДИЕ
Татарстан - Крым
Город Болгар
и изучение татарской культуры
в Татарстане и Крыму в 1923-1929 годах

Том 3

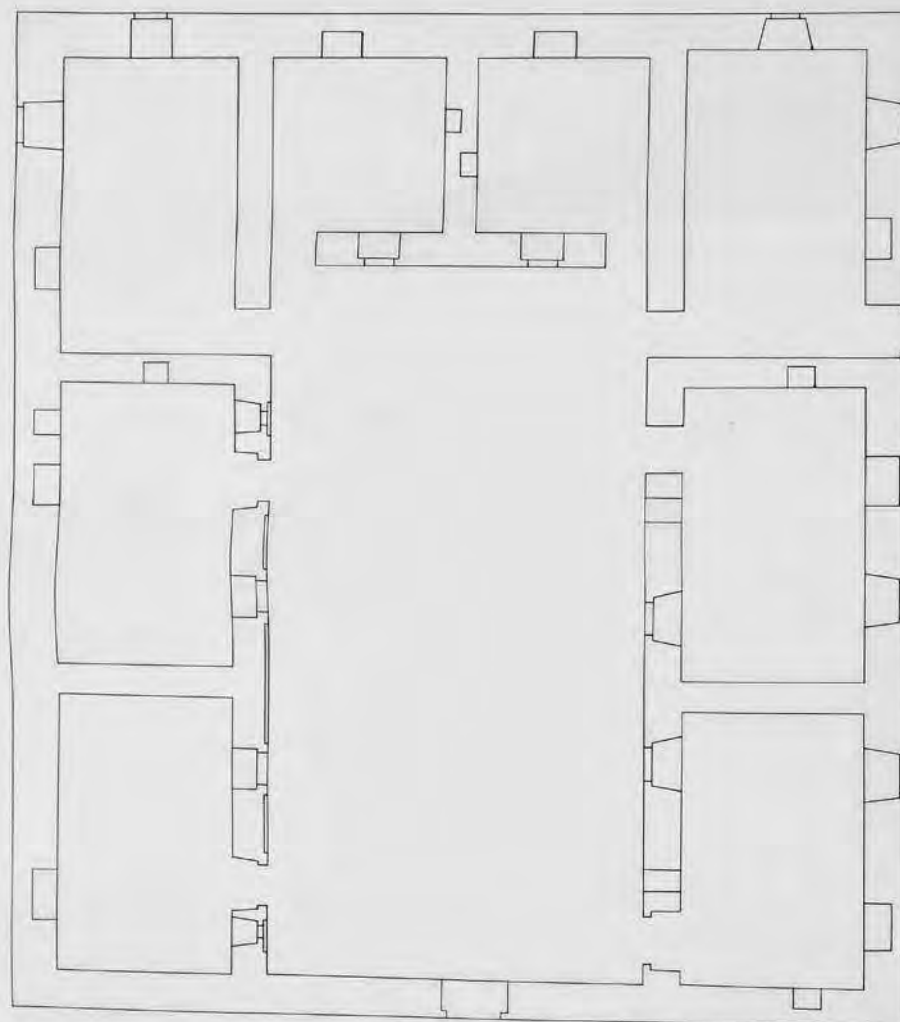
КАЗАНЬ
2017



КРЫМ



В. А. УЛАКЛЫ.



МАСШТАБ: 1:50
0 1 2 3 4 5 6 7 8 9 10 МЕТРОВ

Рис. 568. Улаклы. Бумага, тушь. 1926 г. План медресе. Автор Б. Н. Засыпкин (Фонды БИКАМЗ. Ф-595).



Рис. 569. Арабат. Фото 1926 г. Ветряная мельница (ГНИМА. ОФ 6088-004).



Рис. 570. Арабат. Фото 1926 г. Бастион Арабатской крепости. Вид с северо-запада (ГНИМА. ОФ 6088-001).



*Рис. 571. Арабат. Фото 1926 г. Бастион Арабатской крепости.
Центральные крепостные ворота (ГНИМА. ОФ 6088-002).*




Рис. 572. Арабат. Фото 1926 г. Мечеть. Вид с юго-запада (ГНИМА. ОФ 6088-003).

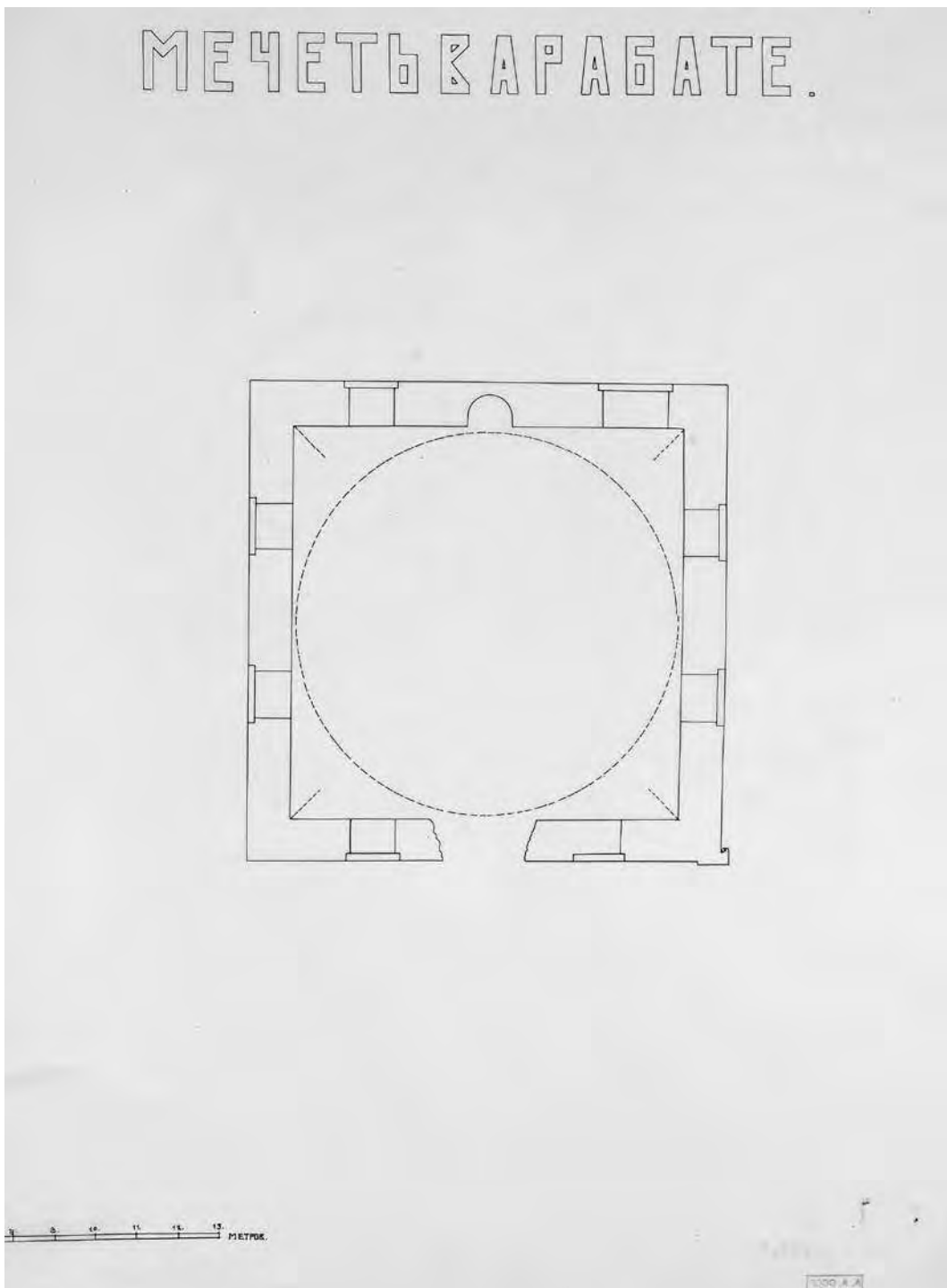


Рис. 573. Арабат. Калька, тушь. 1926 г. План мечети. Автор Б. Н. Засыпкин (ГНИМА. Р V-3813).



Рис. 574. Бахчисарай. Негатив 1926 г. Пригород Салачик, вид с юго-запада (Фонды БИКАМЗ. Ф-598).



Рис. 575. Бахчисарай. Негатив 1926 г. Вид ханского дворца с северо-запада (Фонды БИКАМЗ. Ф-601).




Рис. 576. Бахчисарай. Негатив 1926 г. Общий вид с северо-востока (Фонды БИКАМЗ. Ф-602).



Рис. 577. Бахчисарай. Негатив 1926 г. Общий вид с северо-востока (Фонды БИКАМЗ. Ф-603).



Рис. 578. Бахчисарай. Негатив 1926 г. Пригород Салачик. Вид с юго-запада (Фонды БИКАМЗ. Ф-604).



Рис. 579. Бахчисарай. Негатив 1926 г. Улица Старого города (Фонды БИКАМЗ. Ф-605).



Рис. 580. Бахчисарай. Негатив 1926 г. Вид скалы Бурунчак над городом, вид с северо-запада (Фонды БИКАМЗ. Ф-606).



Рис. 581. Бахчисарай. Негатив 1926 г. Городской дом (Фонды БИКАМЗ. Ф-608).



Рис. 582. Бахчисарай. Негатив 1926 г. Мост хаджи Осман акая
(Фонды БИКАМЗ. Ф-609).



Рис. 583. Бахчисарай. Негатив 1928 г. Эски-Дюрбе. Реставрационные работы, вид с востока (Фонды БИКАМЗ. Ф-610).



Рис. 584. Бахчисарай. Негатив 1928 г. Эски-Дюрбе. Реставрационные работы, вид с юго-востока (Фонды БИКАМЗ. Ф-611).



Рис. 585. Бахчисарай. Негатив 1928 г. Эски-Дюрбе. Реставрационные работы, вид с юга (Фонды БИКАМЗ. Ф-612).



Рис. 586. Бахчисарай. Негатив 1928 г. Эски-Дюрбе. Реставрационные работы, вид с северо-запада (Фонды БИКАМЗ. Ф-613).



Рис. 587. Бахчисарай. Негатив 1928 г. Эски-Дюрбе. Реставрационные работы, вид с юго-востока (Фонды БИКАМЗ. Ф-614).



Рис. 588. Бахчисарай. Негатив 1928 г. Эски-Дюрбе. Реставрационные работы, вид с юга (Фонды БИКАМЗ. Ф-615).



Рис. 589. Бахчисарай. Негатив 1928 г. Эски-Дюрбе. Реставрационные работы, вид с юго-востока (Фонды БИКАМЗ. Ф-617).



Рис. 590. Бахчисарай. Негатив 1926 г. Эски-Дюрбе, вид с юго-запада (Фонды БИКАМЗ. Ф-618).



Рис. 591. Бахчисарай. Мавзолей Диляры-Бикеч. Негатив 1929 г. Реставрационные работы, вид с юго-востока (Фонды БИКАМЗ. Ф-619).



Рис. 592. Бахчисарай. Мавзолей Диляры-Бикеч. Негатив 1929 г. Реставрационные работы, вид с востока (Фонды БИКАМЗ. Ф-620).




Рис. 593. Бахчисарай. Мавзолей Диляры-Бикеч. Негатив 1929 г. Реставрационные работы, вид с юго-востока (Фонды БИКАМЗ. Ф-621).




Рис. 594. Бахчисарай. Негатив 1928 г. Мавзолей Эски-Дюрбе. Реставрационные работы, вид с юго-востока (Фонды БИКАМЗ. Ф-622).



Рис. 595. Бахчисарай. Мавзолей Эски-Дюрбе. Негатив 1929 г. Реставрационные работы (Фонды БИКАМЗ. Ф-623).



Рис. 596. Бахчисарай. Азис. Негатив 1926 г. Мавзолеи "Малый и Большой восьмигранники". Вид с юго-востока (Фонды БИКАМЗ. Ф-624).



Рис. 597. Бахчисарай. Мавзолей Диляры-Бикеч. Негатив 1926 г.
(Фонды БИКАМЗ. Ф-625).



Рис. 598. Бахчисарай. Негатив 1928 г. Эски-Дюрбе. Вид с востока (Фонды БИКАМЗ. Ф-626).



Рис. 599. Бахчисарай. Негатив 1928 г. Эски-Дюрбе. Вид с юго-запада (Фонды БИКАМЗ. Ф-627).



Рис. 600. Бахчисарай. Негатив 1928 г. Эски-Дюрбе. Вид с северо-востока (Фонды БИКАМЗ. Ф-628).



Рис. 601. Бахчисарай. Негатив 1928 г. Эски-Дюрбе. Вид с северо-запада (Фонды БИКАМЗ. Ф-629).



Рис. 602. Мавзолей Диляры-Бикеч. Негатив 1929 г. Вид с юго-востока (Фонды БИКАМЗ. Ф-630).



Рис. 603. Бахчисарай. Негатив 1928 г. Бахчисарайский дворец. Демир-Капу (Фонды БИКАМЗ. Ф-631).



Рис. 604. Бахчисарай. Негатив 1928 г. Бахчисарайский дворец. Демир-Капу (Фонды БИКАМЗ. Ф-632).



Рис. 605. Бахчисарай. Негатив 1928 г. Бахчисарайский дворец. Ханский мавзолей, вид с северо-востока (Фонды БИКАМЗ. Ф-633).



Рис. 606. Бахчисарай. Негатив 1928 г. Бахчисарайский дворец. Ханский мавзолей. Вид с востока (Фонды БИКАМЗ. Ф-634).



*Рис. 607. Бахчисарай. Негатив 1928 г. Бахчисарайский дворец.
Ханский мавзолей, вид с юга (Фонды БИКАМЗ. Ф-635).*



Рис. 608. Бахчисарай. Негатив 1928 г. Квартальная мечеть (Фонды БИКАМЗ. Ф-636).



Рис. 609. Бахчисарай. Негатив 1928 г. Мечеть в пригороде Салачик, вид с северо-запада (Фонды БИКАМЗ. Ф-637).



Рис. 610. Бахчисарай. Негатив 1928 г. Бахчисарайский дворец. Бани Сары-Гюзель. Вид с севера (Фонды БИКАМЗ. Ф-638).



Рис. 611. Бахчисарай. Негатив 1928 г. Бахчисарайский дворец. Бани Сары-Гюзель. Вид с северо-востока (Фонды БИКАМЗ. Ф-639).



Рис. 612. Бахчисарай. Негатив 1928 г. Бахчисарайский дворец. Бани Сары-Гюзель. Вид с северо-востока (Фонды БИКАМЗ. Ф-640).



Рис. 613. Бахчисарай. Негатив 1926 г. Бахчисарайский дворец. Бани Сары-Гюзель. Вид с северо-востока (Фонды БИКАМЗ. Ф-641).



Рис. 614. Карасубазар. Негатив 1926 г. Квартальная мечеть (Фонды БИКАМЗ. Ф-642).



Рис. 615. Бахчисарай. Негатив 1928 г. Бахчисарайский дворец. Бани Сары-Гюзель. Вид с северо-востока (Фонды БИКАМЗ. Ф-643).



Рис. 616. Бахчисарай. Фото 1926 г. Улица Старого города
(ОПИ ГИМ. Ф. 598. Д. 26. Л. 5).



*Рис. 617. Бахчисарай. Негатив 1928 г. Бахчисарайский дворец.
Бани Сары-Гюзель. Вход (Фонды БИКАМЗ. Ф-644).*



Рис. 618. Бахчисарай. Азис. Негатив 1928 г. Мавзолей Мухаммед-Шах-бея, вид с юго-востока (Фонды БИКАМЗ. Ф-645).



Рис. 619. Бахчисарай. Салачик. Негатив 1928 г. Зинджирлы медресе. Вид с юго-запада (Фонды БИКАМЗ. Ф-646).



Рис. 620. Бахчисарай. Негатив 1928 г. Бахчисарайский дворец. Ханский мавзолей. Окно второго яруса, вид с юго-востока (Фонды БИКАМЗ. Ф-647).



Рис. 621. Бахчисарай. Салачик. Негатив 1928 г. Зинджирлы медресе.
Колонны внутреннего двора (Фонды БИКАМЗ. Ф-648).



Рис. 622. Бахчисарай. Негатив 1928 г. Ханский мавзолей.
Трещина, образовавшаяся в результате землетрясения
(Фонды БИКАМЗ. Ф-649).



Рис. 623. Бахчисарай. Негатив 1928 г. Бахчисарайский дворец. Ханский мавзолей. Трещина, образовавшаяся в результате землетрясения, вид с севера (Фонды БИКАМЗ. Ф-650).



Рис. 624. Бахчисарай. Салачик. Негатив.1928 г. Зинджирлы медресе. Колонны внутреннего двора, вид с северо-запада (Фонды БИКАМЗ. Ф-651).



Рис. 625. Бахчисарай. Салачик. Негатив 1928 г. Зинджирлы медресе. Колонны внутреннего двора, вид с северо-востока (Фонды БИКАМЗ. Ф-652).



Рис. 626. Бахчисарай. Салачик. Негатив 1928 г. Зинджирлы медресе. Колонны внутреннего двора (Фонды БИКАМЗ. Ф-653).



Рис. 627. Бахчисарай. Негатив 1928 г. Бахчисарайский дворец. Ханская усыпальница (Фонды БИКАМЗ. Ф-654).



Рис. 628. Бахчисарай. Негатив 1928 г. Бахчисарайский дворец. Бани Сары-Гюзель. Боковой вход, вид с севера (Фонды БИКАМЗ. Ф-655).



Рис. 629. Евпатория. Негатив 1928 г. Внешний михраб Джума-Джами (Фонды БИКАМЗ).




Рис. 630. Бахчисарай. Эски-Дюрбе. Негатив 1928 г. Стена. Оконный проем второго яруса, вид с юга (Фонды БИКАМЗ. Ф-656).



ДВА ДЮРБЕ НА ХАНСКОМ КЛАДБИЩЕ БАХЧИСАРАЙСКОГО ДВОРЦА.





Рис. 631. Бахчисарай. Негатив 1928 г. Планы мавзолеев на ханском кладбище. Автор Б. Н. Засыпкин (Фонды БИКАМЗ. Ф-657).

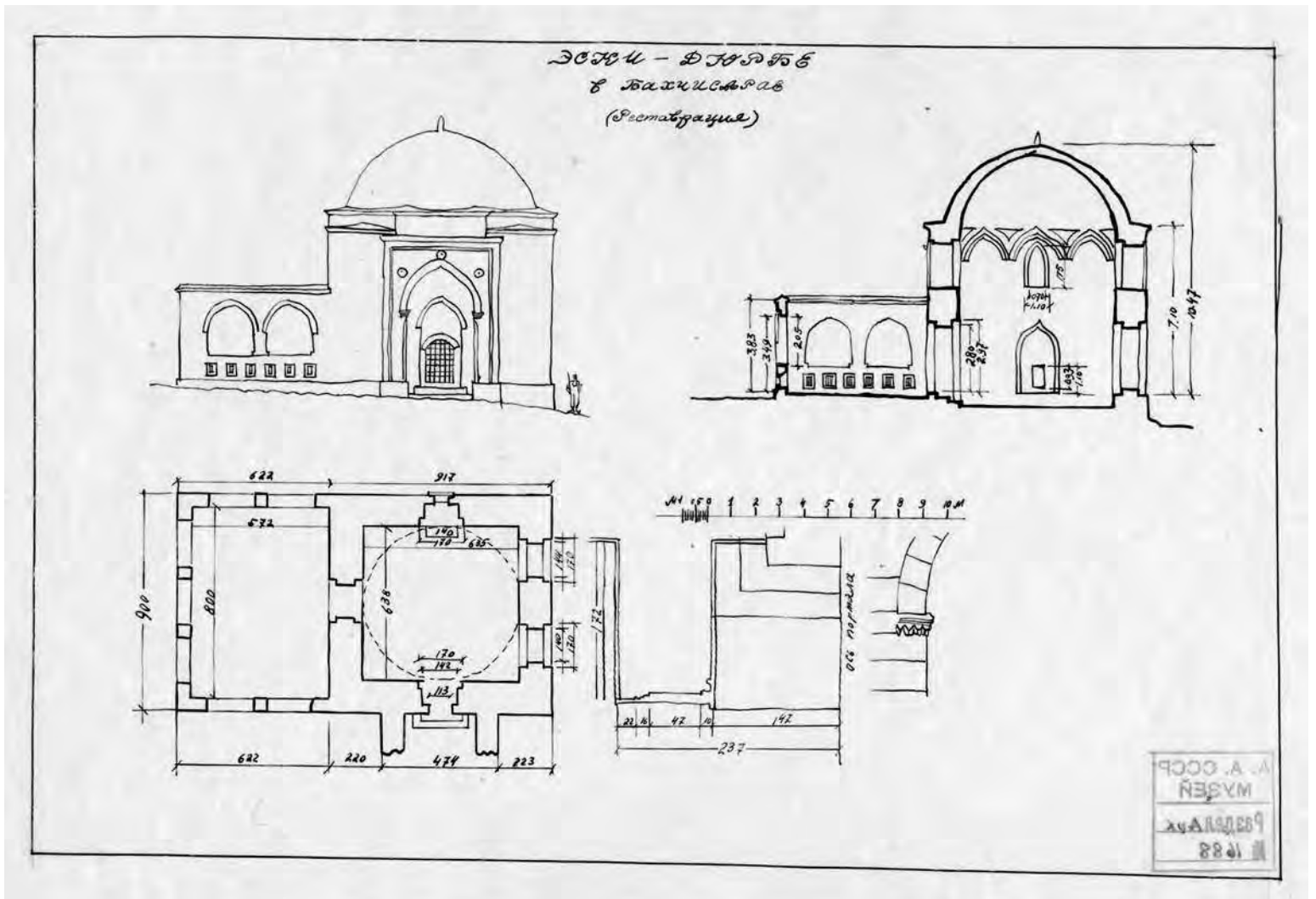


Рис. 632. Бахчисарай. Калька, тушь. 1928 г. План и разрезы Эски-Дюрбе. Автор Б. Н. Засыпкин (ГНИМА. Арх. 1688).

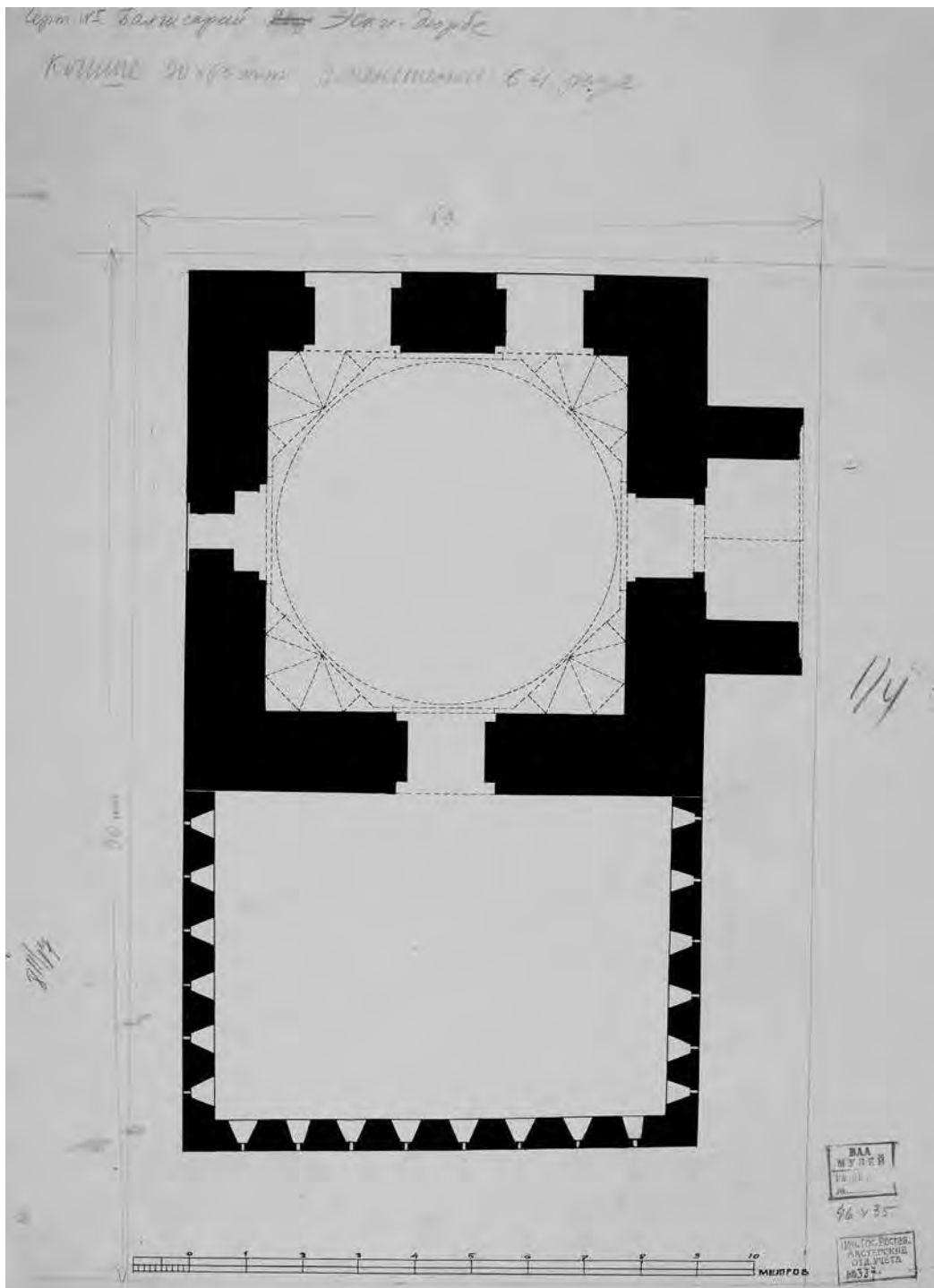


Рис. 633. Бахчисарай. Бумага, тушь. 1928 г. План мавзолея Эски-Дюрбе (ГНИМА. Арх. 1766).



Рис. 634. Бахчисарай. Бумага, тушь. 1928 г. Южный фасад мавзолея Эски-Дюрбе (ГНИМА. Арх. 1711/1).



Рис. 635. Бахчисарай. Бумага, тушь. 1928 г. Восточный фасад мавзолея Эски-Дюрбе (ГНИМА. Арх. 1711/2).

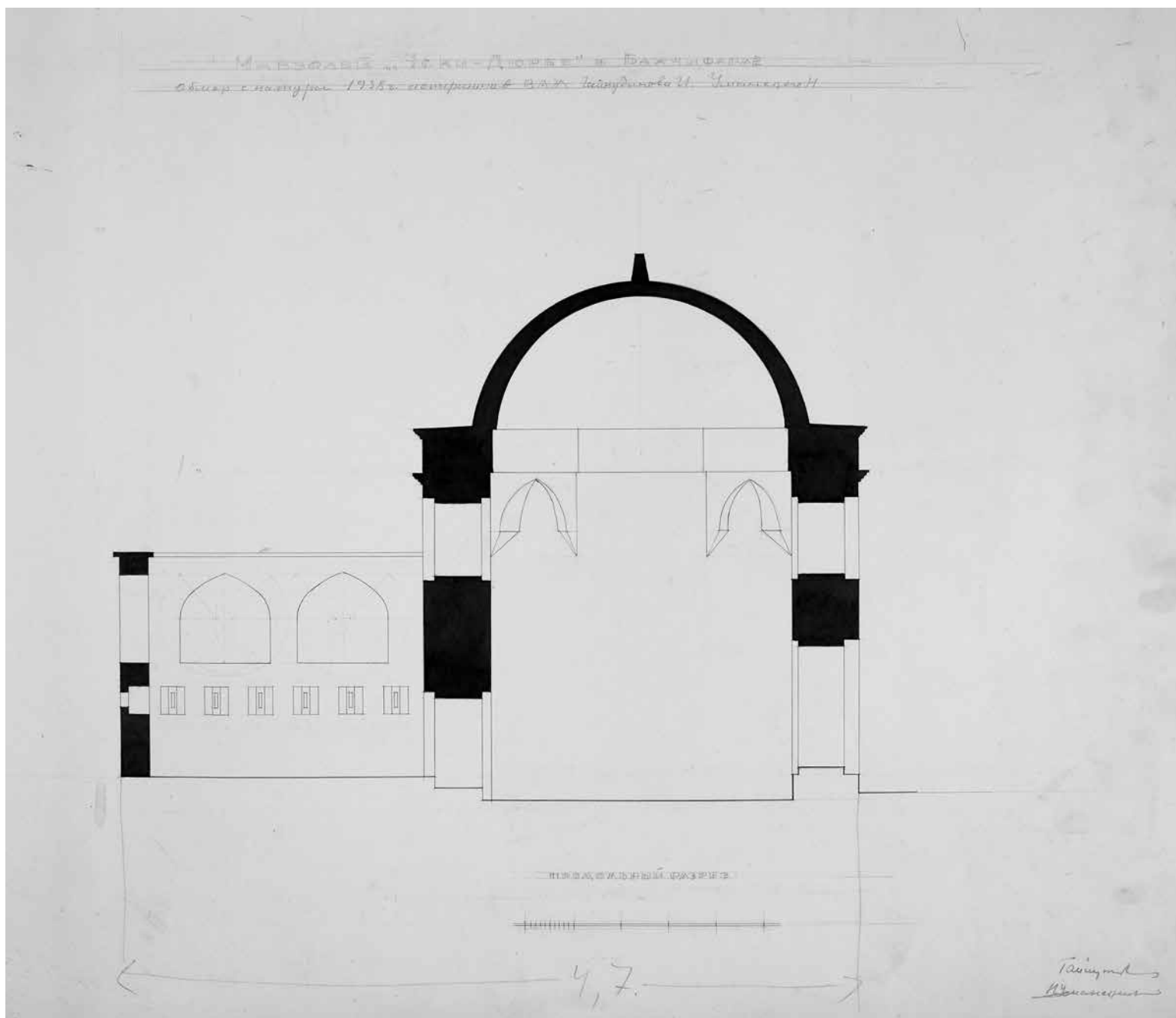


Рис. 636. Бахчисарай. Бумага, тушь. 1938 г. Мавзолей Эски-Дюрбе. Обмер с натуры И. Гайнудинова, Н. Уманецкого (ГНИМА. Арх. 1711/3).

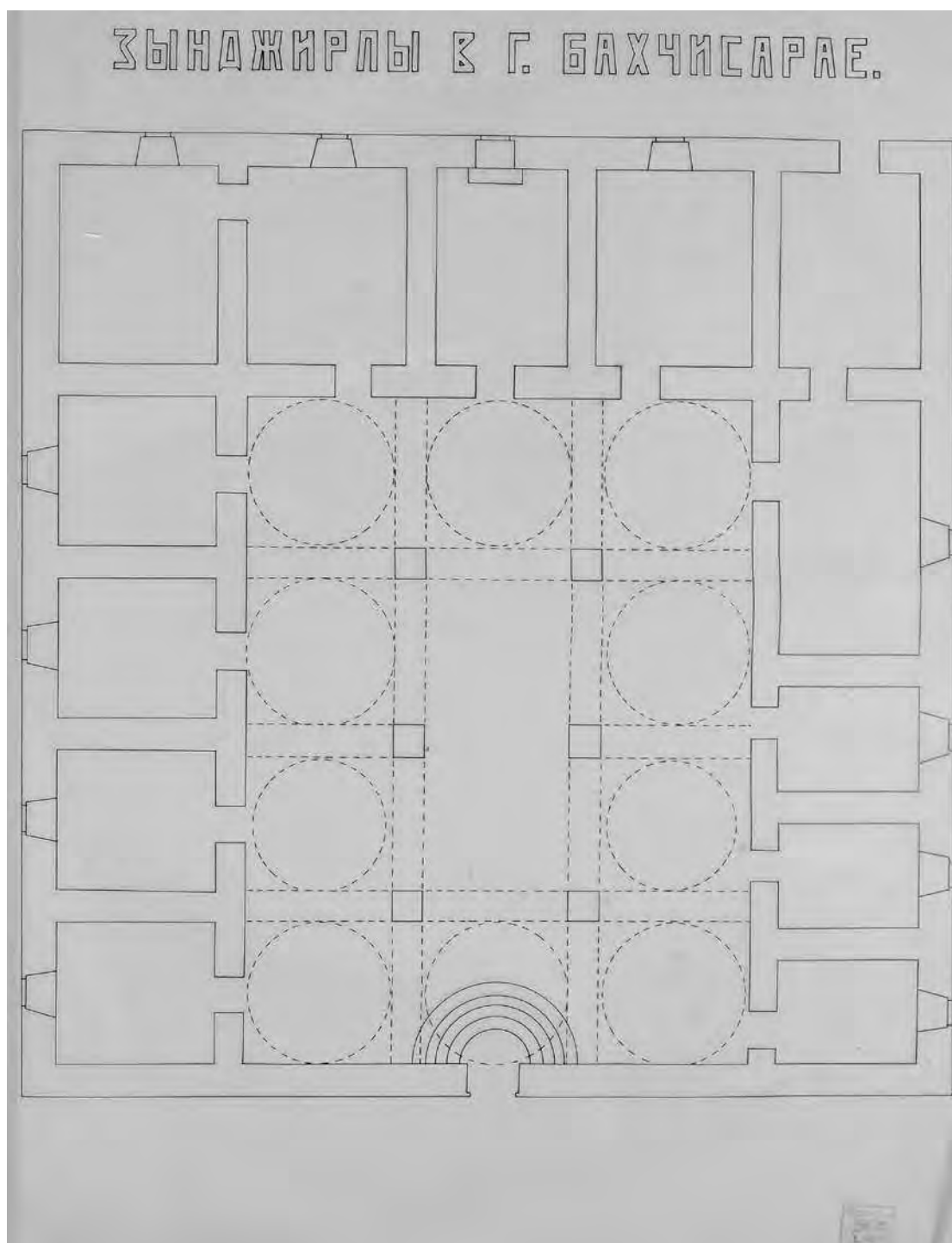


Рис. 637. Бахчисарай. Бумага, тушь. 1928 г. План Зинджирлы медресе.
Автор Б. Н. Засыпкин (ГНИМА. Р V – 3806).

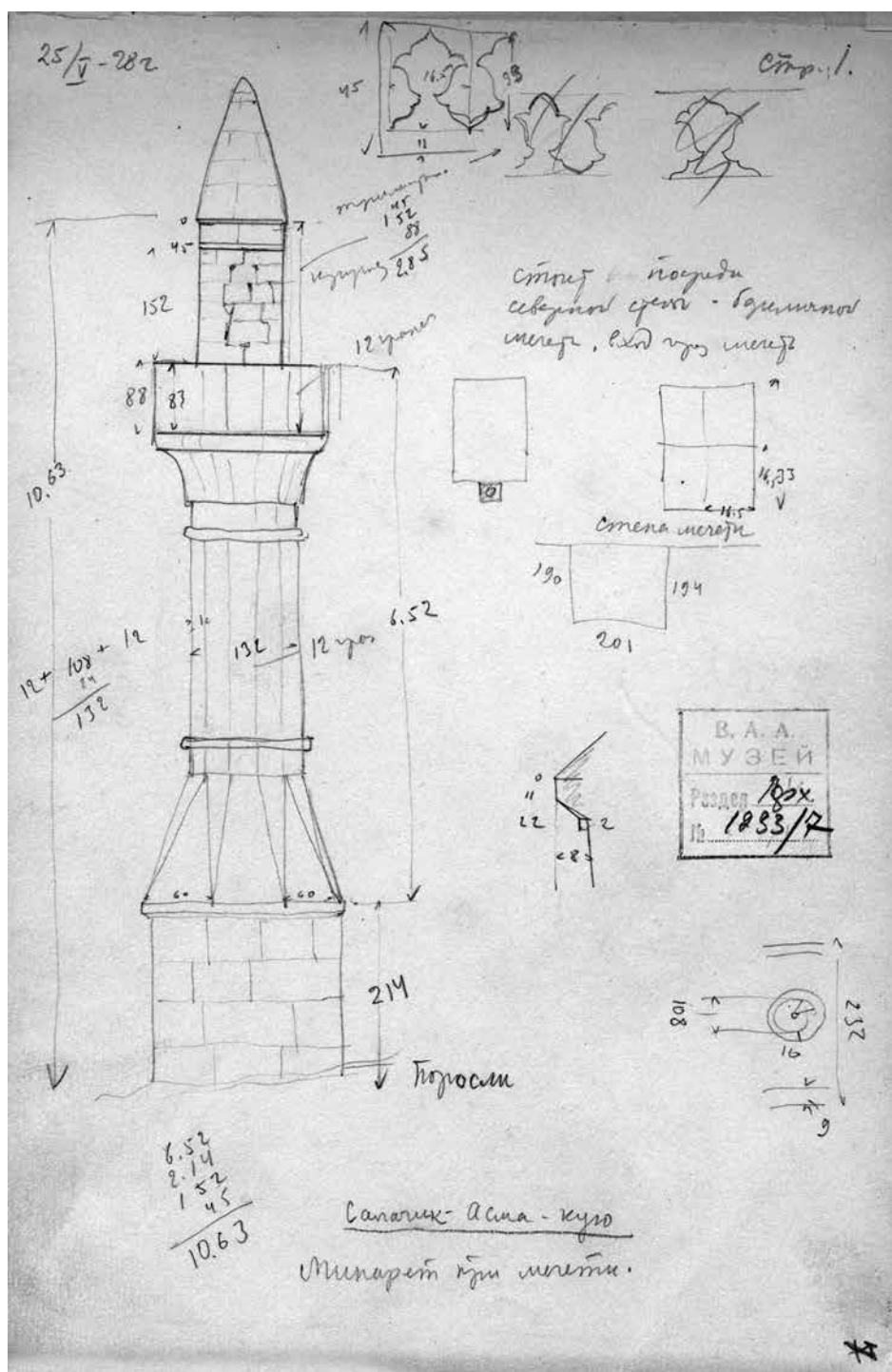
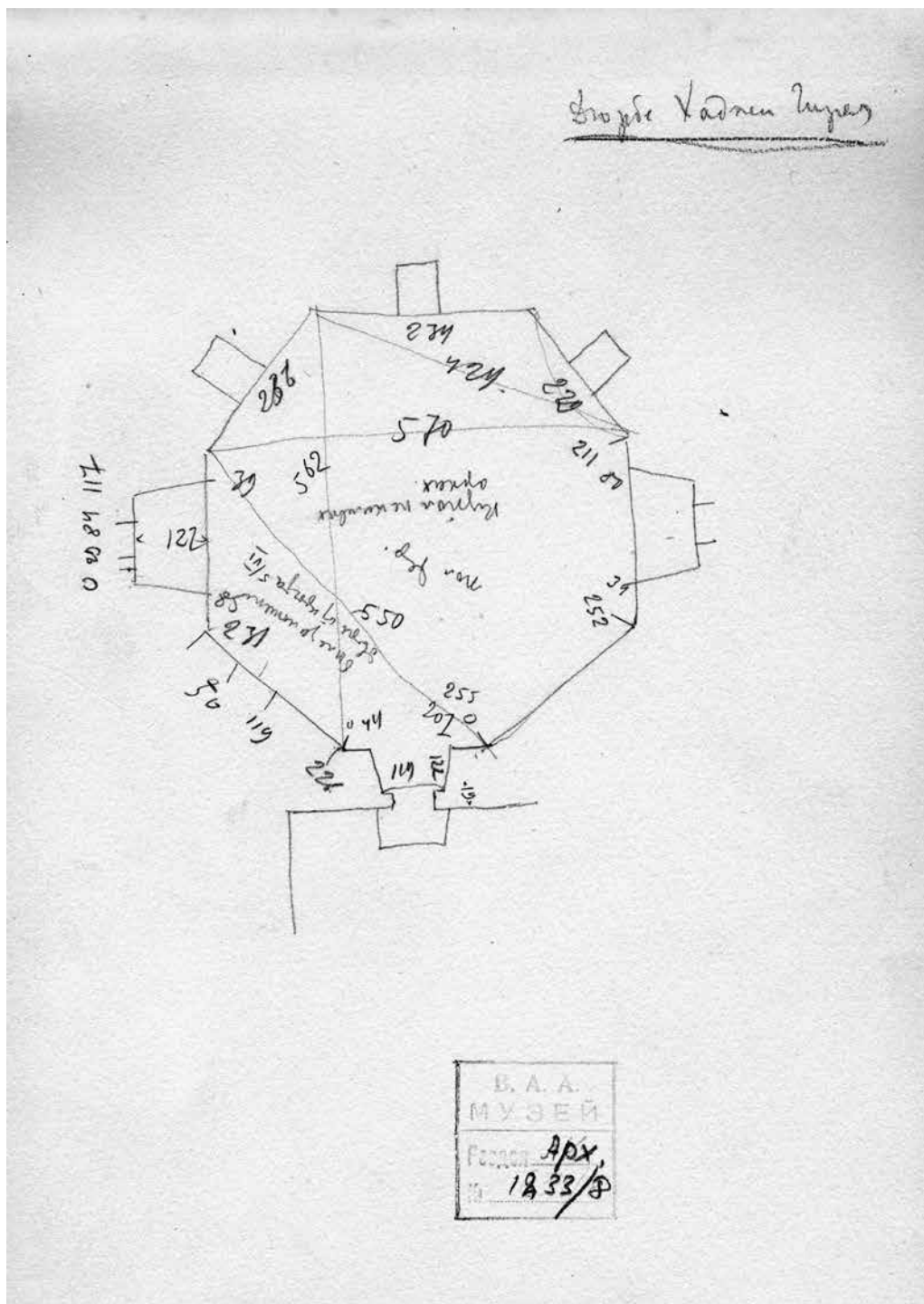


Рис. 638. Бахчисарай. Салачик. Бумага, карандаш. 1928 г.
Минарет мечети Салачик Асма-Кую. Рисунок Б. Н. Засыпкина
(ГНИМА. Арх. 1233-007).



КРЫМ

Рис. 639. Бахчисарай. Салачик. Бумага, карандаш. 1928 г. Обмерные кроки мавзолея Хаджи Гирея (ГНИМА. Арх. 1233-008).



Рис. 640. Бахчисарай. Негатив 1928 г. Мечеть и кладбище у мечети Кады-Маале, вид с северо-запада (Фонды БИКАМЗ. Ф-672).



Рис. 641. Бахчисарай. Негатив 1928 г. Кладбище Кала-Асты, вид с юго-запада (Фонды БИКАМЗ. Ф-673).




Рис. 642. Бахчисарай. Негатив 1928 г. Кладбище Кала-Асты, вид с юга (Фонды БИКАМЗ. Ф-674).



Рис. 643. Бахчисарай. Негатив 1928 г. Надгробия на ханском кладбище, вид с юго-востока (Фонды БИКАМЗ. Ф-675).



Рис. 644. Бахчисарай. Негатив 1928 г. Бахчисарайский дворец. Надгробия на Ханском кладбище, вид с юго-востока (Фонды БИКАМЗ. Ф-676).



Рис. 645. Бахчисарай. Негатив 1928 г. Бахчисарайский дворец. Надгробия на Ханском кладбище, вид с юга (Фонды БИКАМЗ. Ф-677).



Рис. 646. Бахчисарай. Негатив 1928 г. Бахчисарайский дворец. Надгробие на Ханском кладбище, вид с юго-запада (Фонды БИКАМЗ. Ф-678).



Рис. 647. Бахчисарай. Негатив 1928 г. Кладбище Кала-Асты. Вертикальный надгробный памятник (Фонды БИКАМЗ. Ф-679).



Рис. 648. Бахчисарай. Негатив 1928 г. Кладбище Кала-Асты. Вертикальный надгробный памятник (Фонды БИКАМЗ. Ф-680).



Рис. 649. Бахчисарай. Негатив 1928 г. Кладбище Саускан
(Фонды БИКАМЗ. Ф-681).



*Рис. 650. Бахчисарай. Негатив 1926 г. Бани Сары-Гюзель.
Бассейн центрального банного зала (Фонды БИКАМЗ. Ф-683).*



Рис. 651. Бахчисарай. Негатив 1928 г. Бани Сары-Гюзель. Бассейн центрального банного зала (Фонды БИКАМЗ. Ф-684).



Рис. 652. Бахчисарай. Негатив 1928 г. Бани Сары-Гюзель. Банная емкость (Фонды БИКАМЗ. Ф-685).



Рис. 653. Бахчисарай. Негатив 1928 г. Вид Ханского дворца, с юго-востока. На переднем плане У. А. Боданинский (Фонды БИКАМЗ. Ф-686).



Рис. 654. Бахчисарай. Негатив 1928 г. Мечеть Бурма-Чешме, вид с юго-запада (ОПИ ГИМ. Ф. 598. Д. 26. Л. 4).



Рис. 655. Бахчисарай. Фото 1924 г. Дом No 38 в приходе Умерша-Эфенди. Построен в XVI веке (ОПИ ГИМ. Ф. 598. Д. 28. Л. 2).



Рис. 656. Бахчисарай. Негатив 1928 г. Зинджирлы-медресе. Центральный вход, вид с юга (Фонды БИКАМЗ. Ф-687).



КРЫМ

Рис. 657. Карасубазар. Негатив 1928 г. Биук-хаммам. Южный фасад (Фонды БИКАМЗ. Ф-1215).



Рис. 658. Карасубазар. Негатив 1928 г. Караван-сарай. Вид внутренней части (Фонды БИКАМЗ. Ф-1216).



Рис. 659. Карасубазар. Негатив 1928 г. Караван-сарай Ширин-бея. Вид внутренней части (Фонды БИКАМЗ. Ф-1217).



Рис. 660. Карасубазар. Негатив 1928 г. Мечеть Текие-Хан-Джами (Фонды БИКАМЗ. Ф-1218).



Рис. 661. Карасубазар. Негатив 1928 г. Минарет мечети Текие-Хан-Джами (Фонды БИКАМЗ. Ф-1219).



Рис. 662. Карасубазар. Негатив 1928 г. Вид торговых рядов (Фонды БИКАМЗ. Ф-1220).



Рис. 663. Карасубазар. Негатив 1928 г. Караван-сарай. Западная стена (Фонды БИКАМЗ. Ф-1221).




Рис. 664. Карасубазар. Негатив 1928 г. Михраб мечети Текие-Хан-Джами (Фонды БИКАМЗ. Ф-1222).



Рис. 665. Карасубазар. Негатив 1928 г. Караван-сарай. Центральный вход (Фонды БИКАМЗ. Ф-1223).

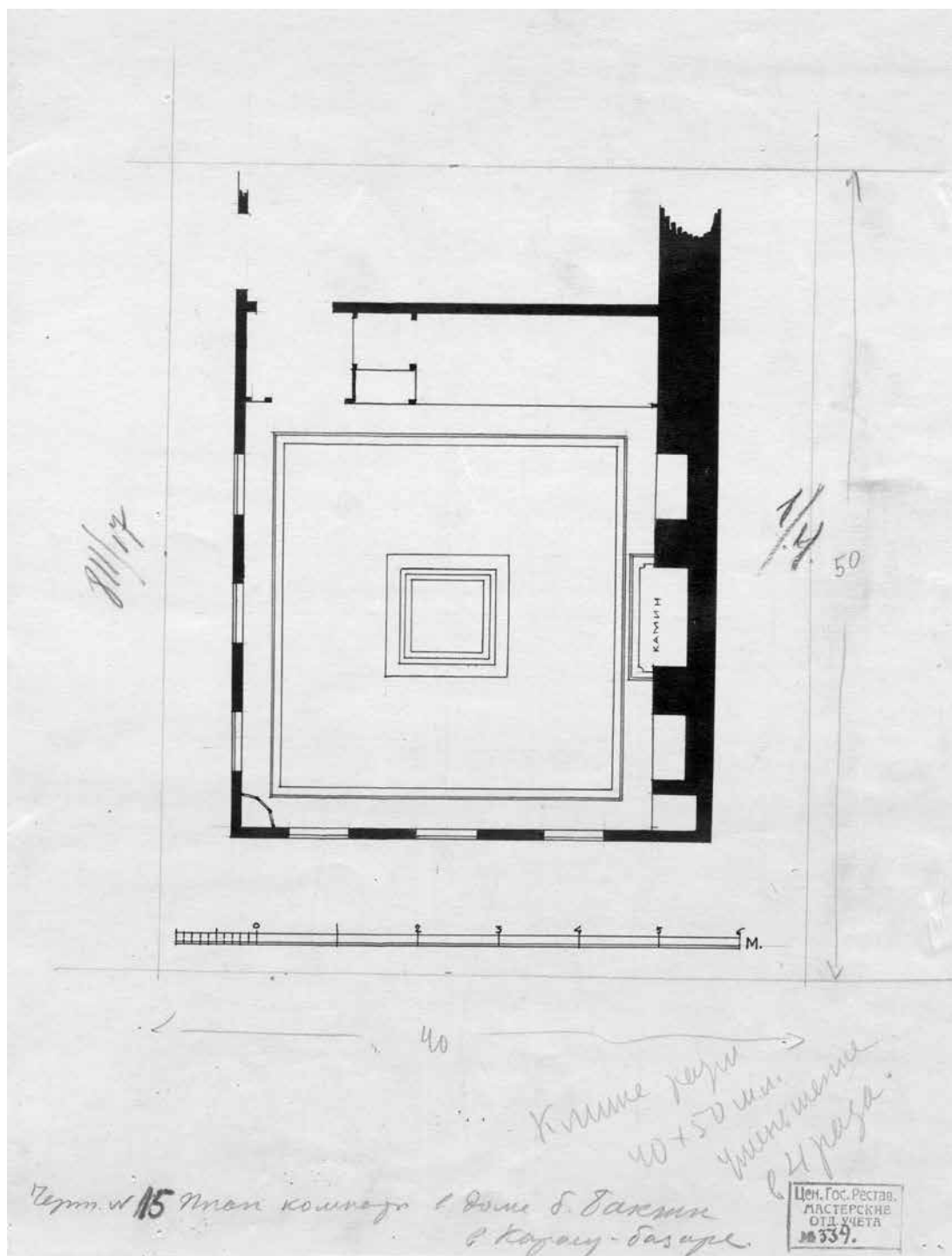


Рис. 666. Карасубазар. Бумага, тушь. 1926 г. План комнаты в доме Бакши.
Автор Б. Н. Засыпкин (ГНИМА. Арх. 1761).

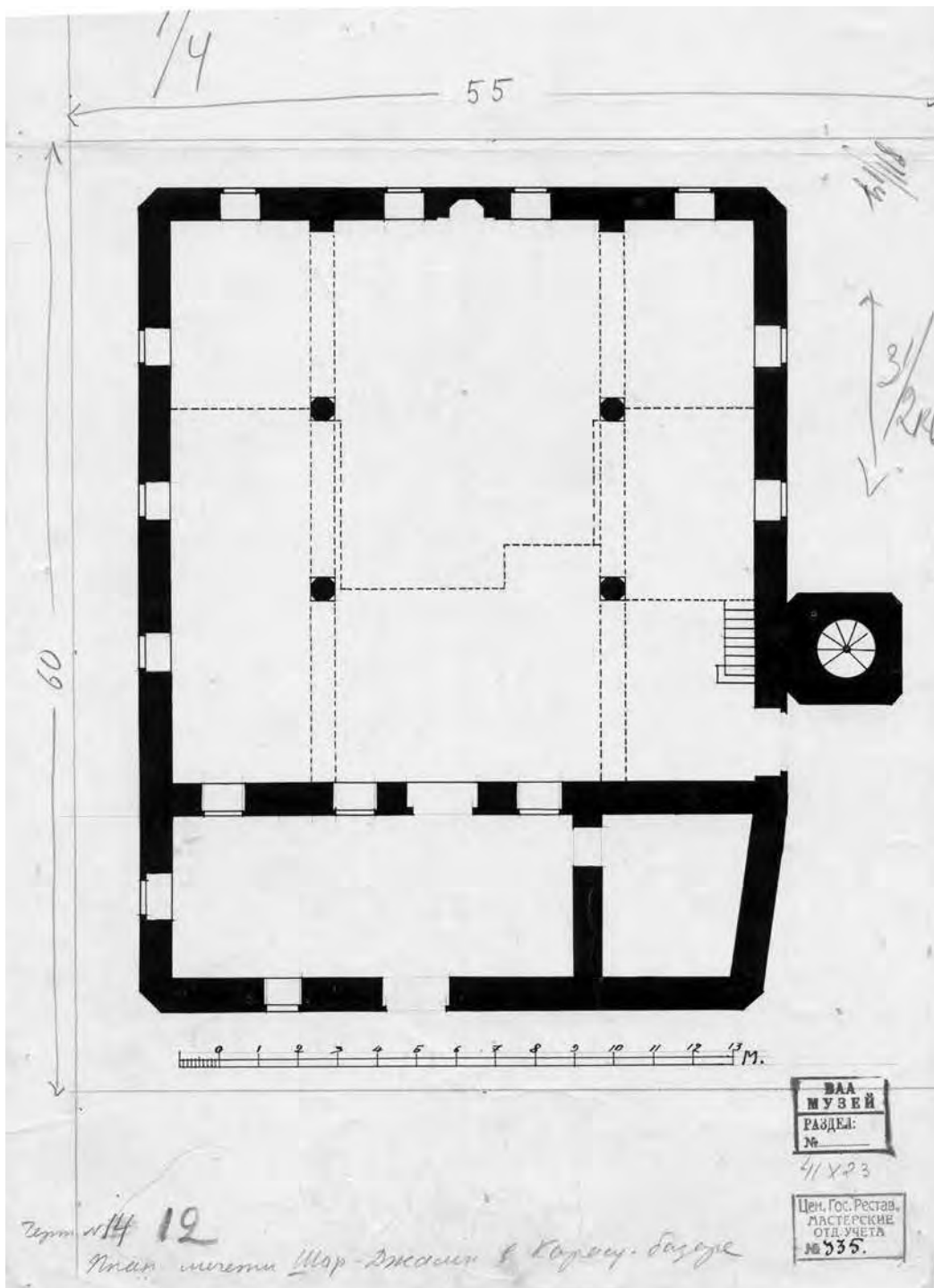


Рис. 667. Карасубазар. Бумага, тушь. 1926 г. План мечети Шор-Джами в Карасубазаре. Автор Б. Н. Засыпкин (ГНИМА. Арх. 1764).

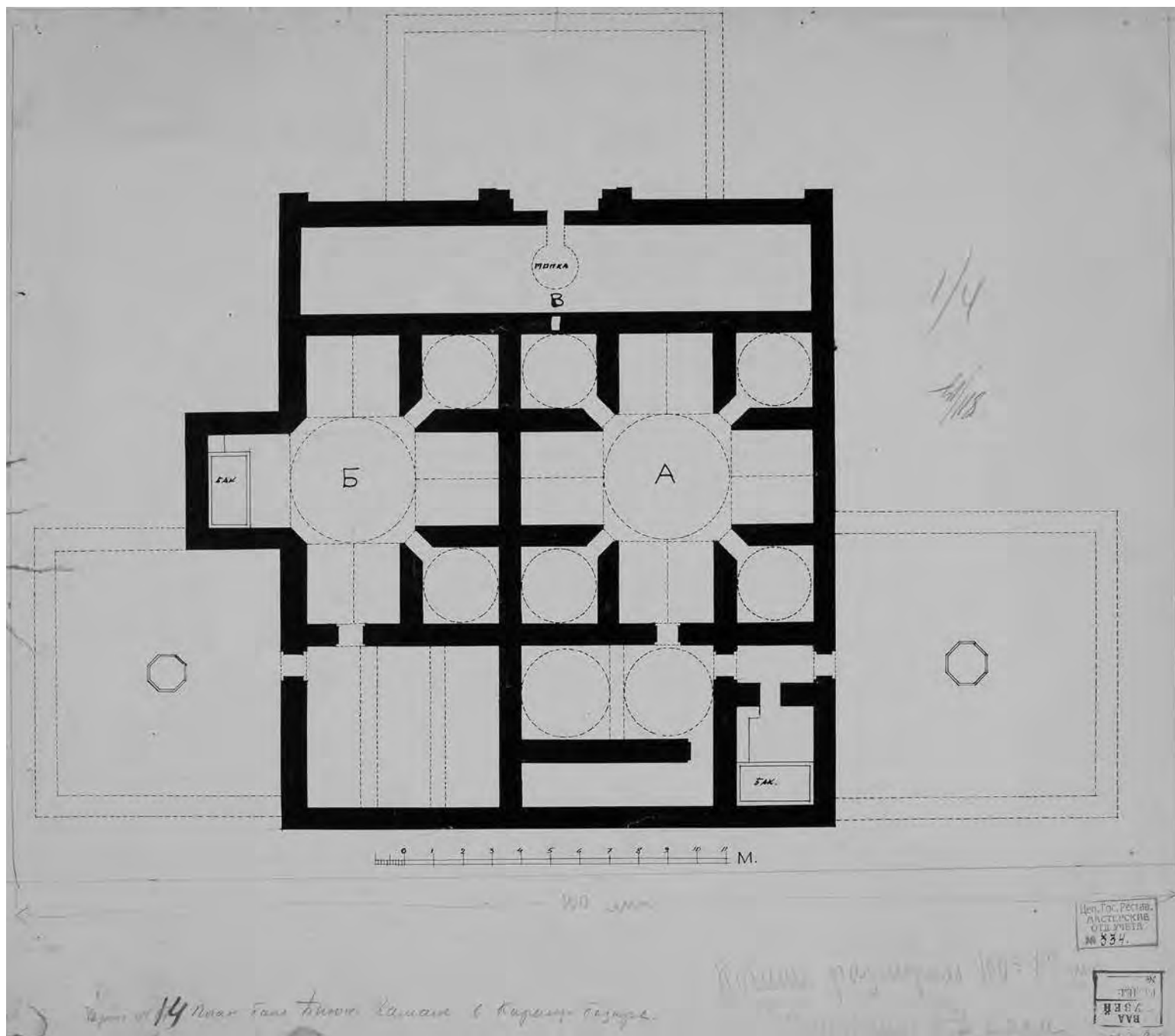


Рис. 668. Карасубазар. Бумага, тушь. 1926 г. План бань Биюк-хамам. Автор Б. Н. Засыпкин (ГНИМА. Арх. 1762).

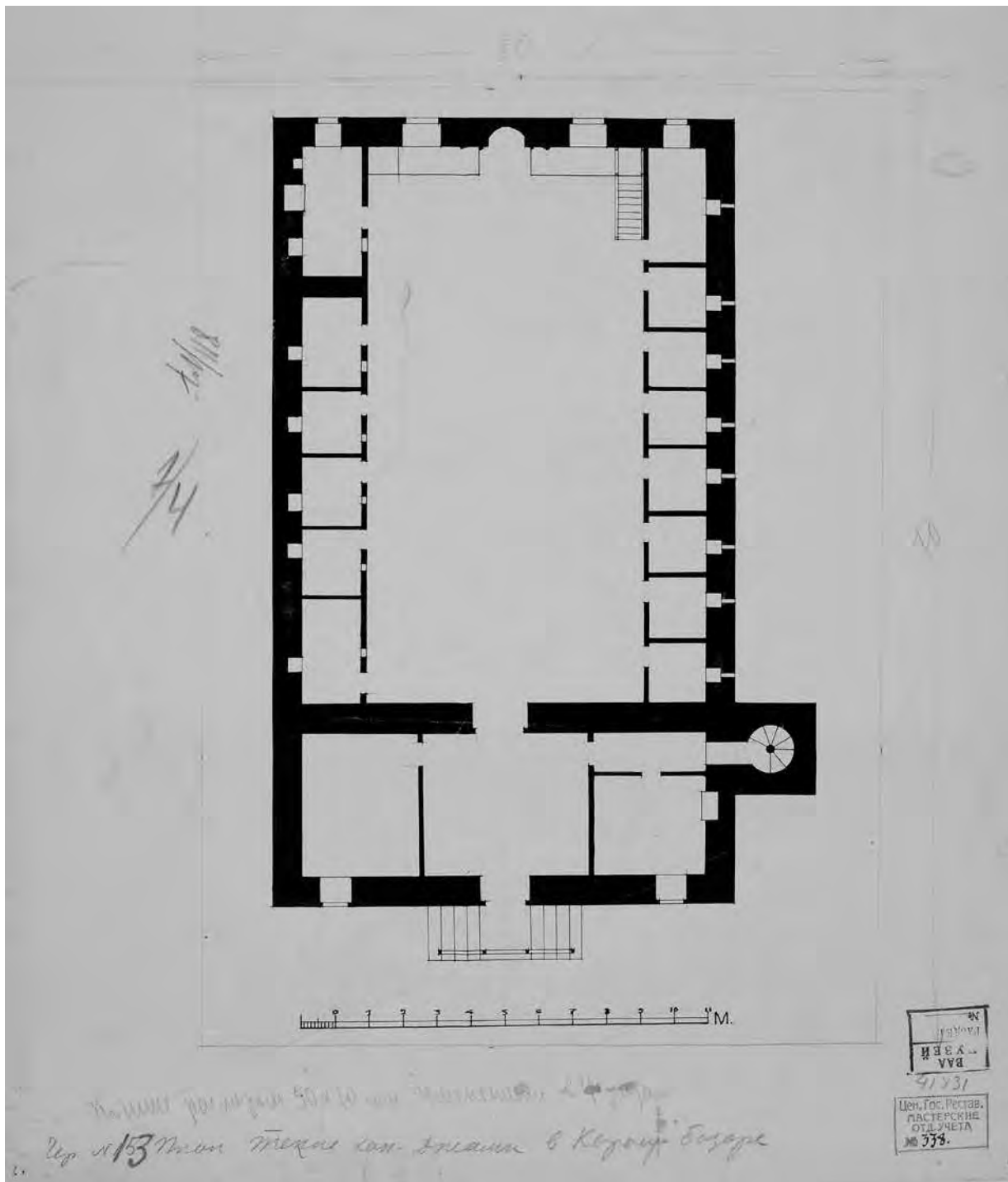


Рис. 669. Карасубазар. Бумага, тушь. 1926 г. План Текие Хан-Джами в Карасубазаре. Автор Б. Н. Засыпкин (ГНИМА. Арх. 1763).

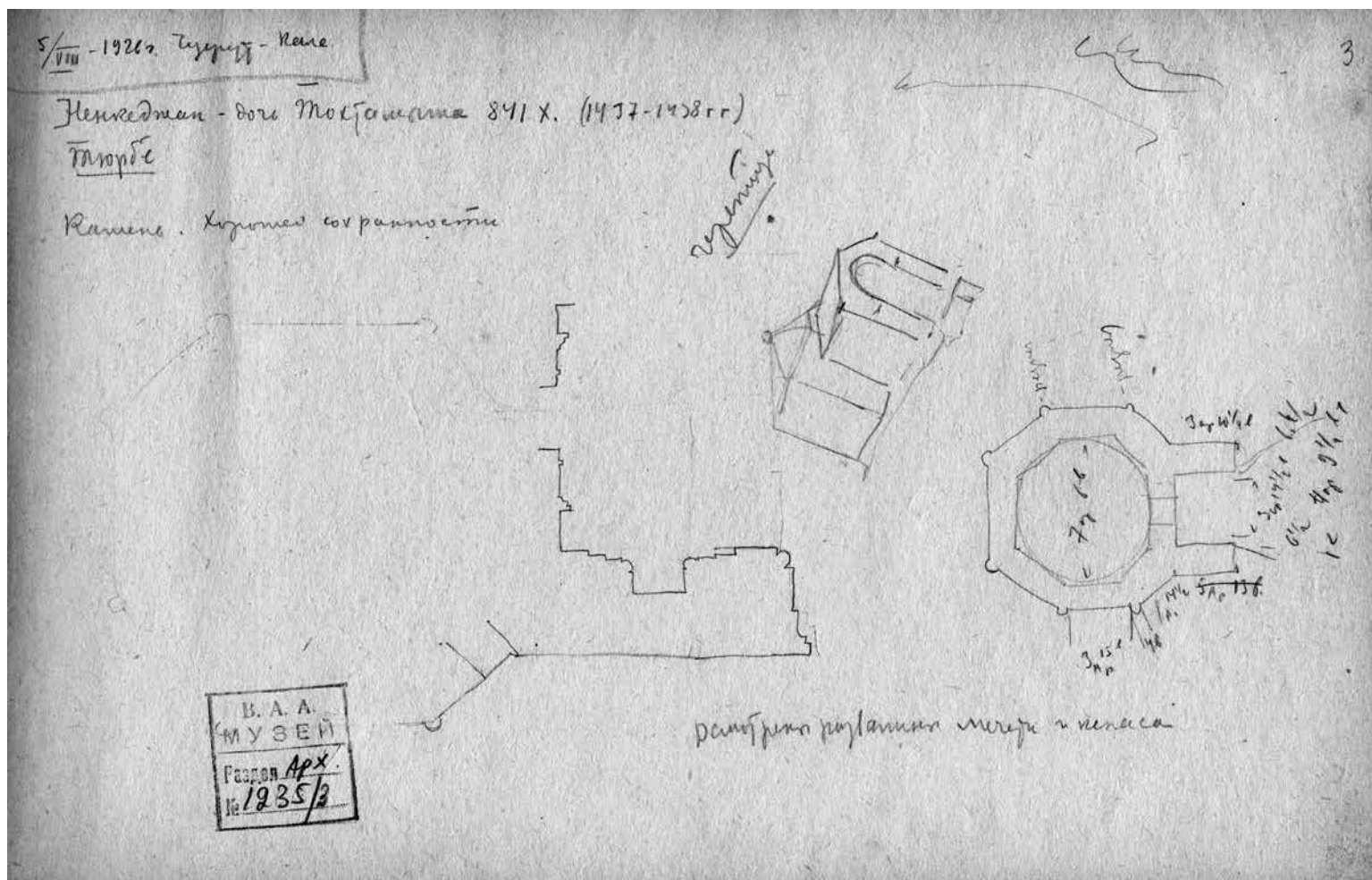


Рис. 671. Чуфут-Кале. Бумага, карандаш. 1926 г. План и вид мавзолея Джанике-Ханым. Альбом Б. Н. Засыпкина (ГНИМА. Арх. 1235/3).

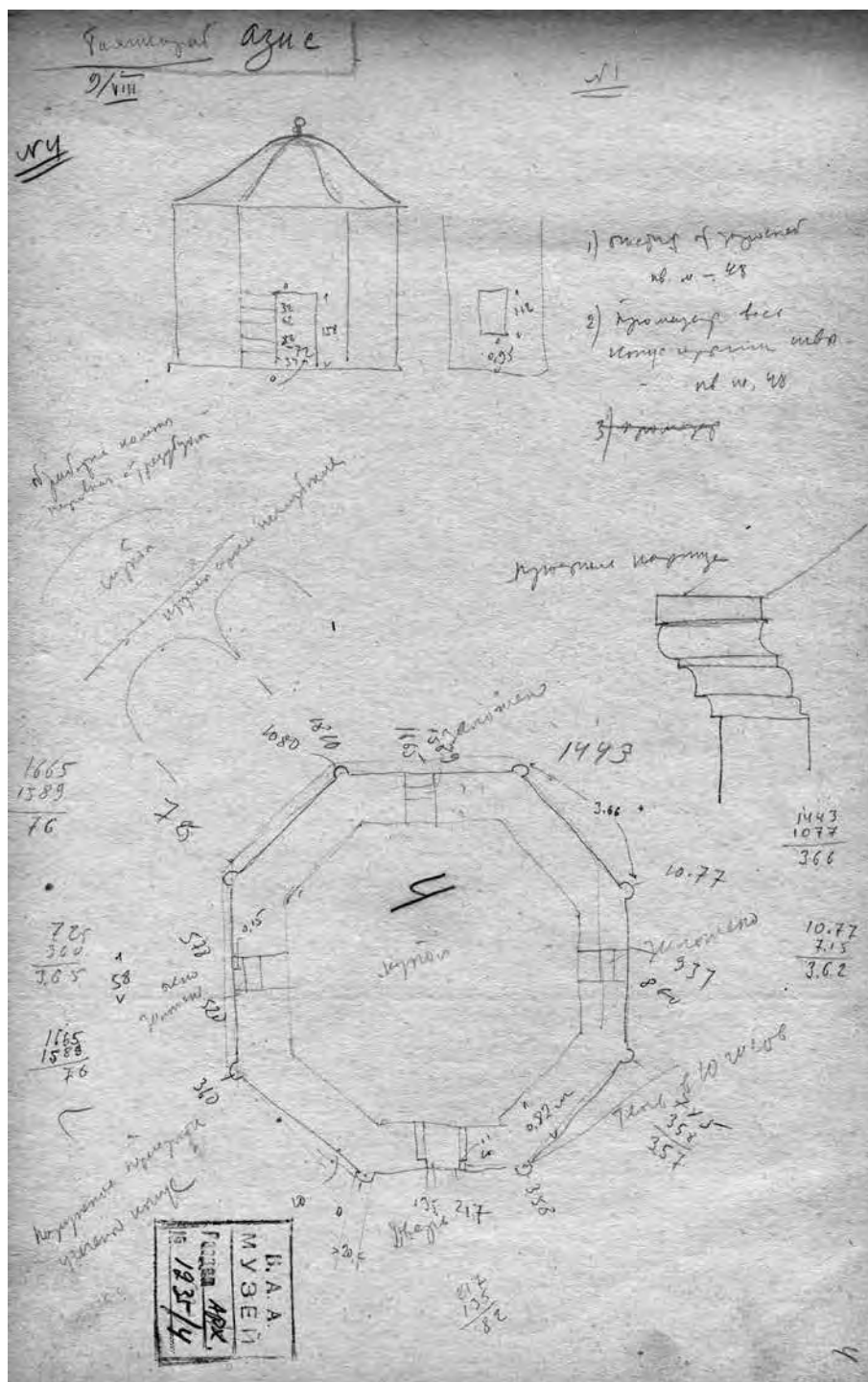


Рис. 672. Бахчисарай. Азис. Бумага, карандаш. 1926 г. Мавзолей "Малый восьмигранник". Обмерные кроки. Альбом Б. Н. Засыпкина (ГНИМА. Арх. 1235/4).

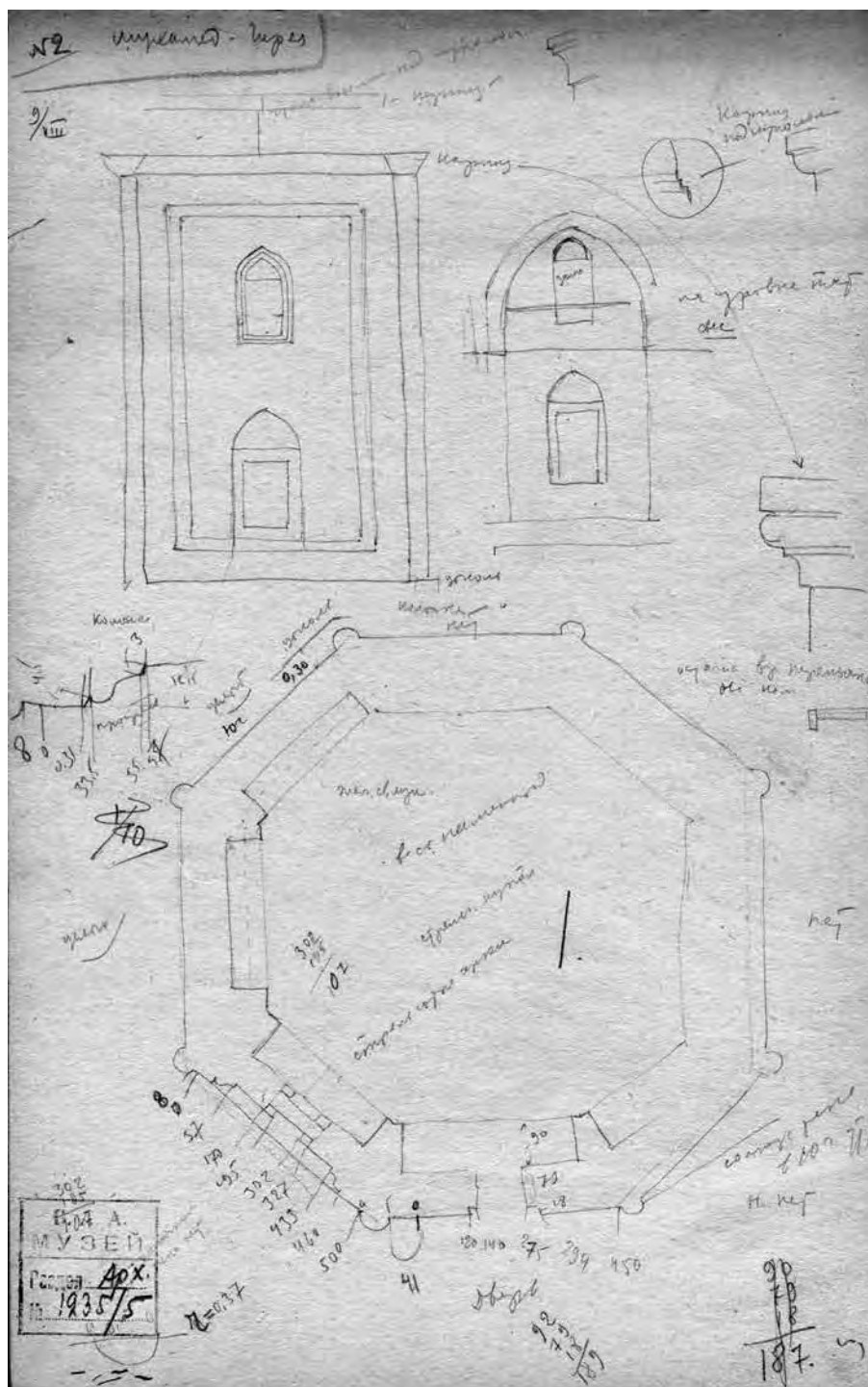


Рис. 673. Бахчисарай. Азис. Бумага, карандаш. 1926 г.
Мавзолей "Большой восьмигранник". Обмерные кроки.
Альбом Б. Н. Засыпкина (ГНИМА. Арх. 1235/5).

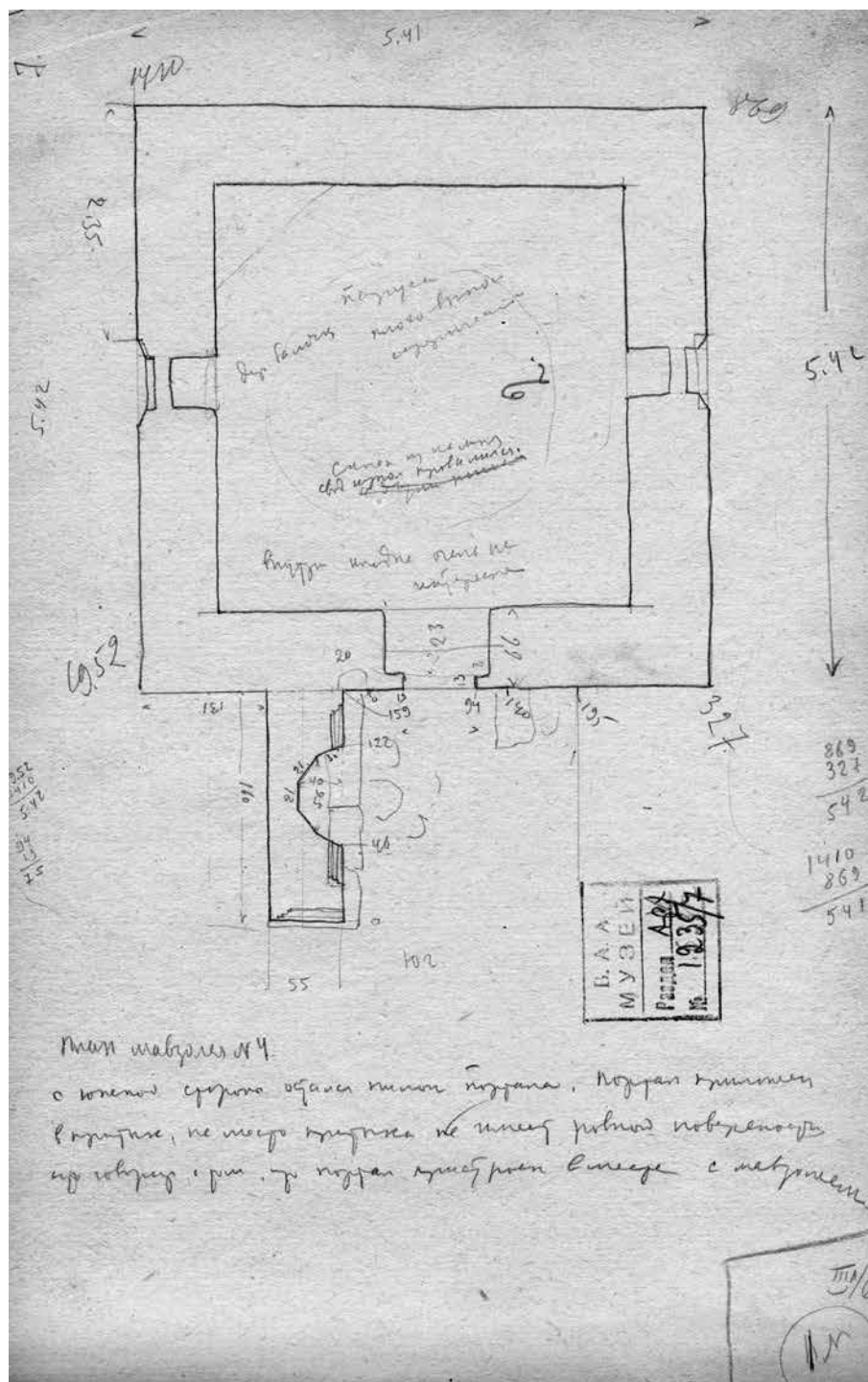


Рис. 674. Бахчисарай. Азис. Бумага, карандаш. 1926 г. План мавзолея Мухаммед-Шах-бея. Обмерные кроки. Альбом Б. Н. Засыпкина (ГНИМА. Арх. 1235/7).

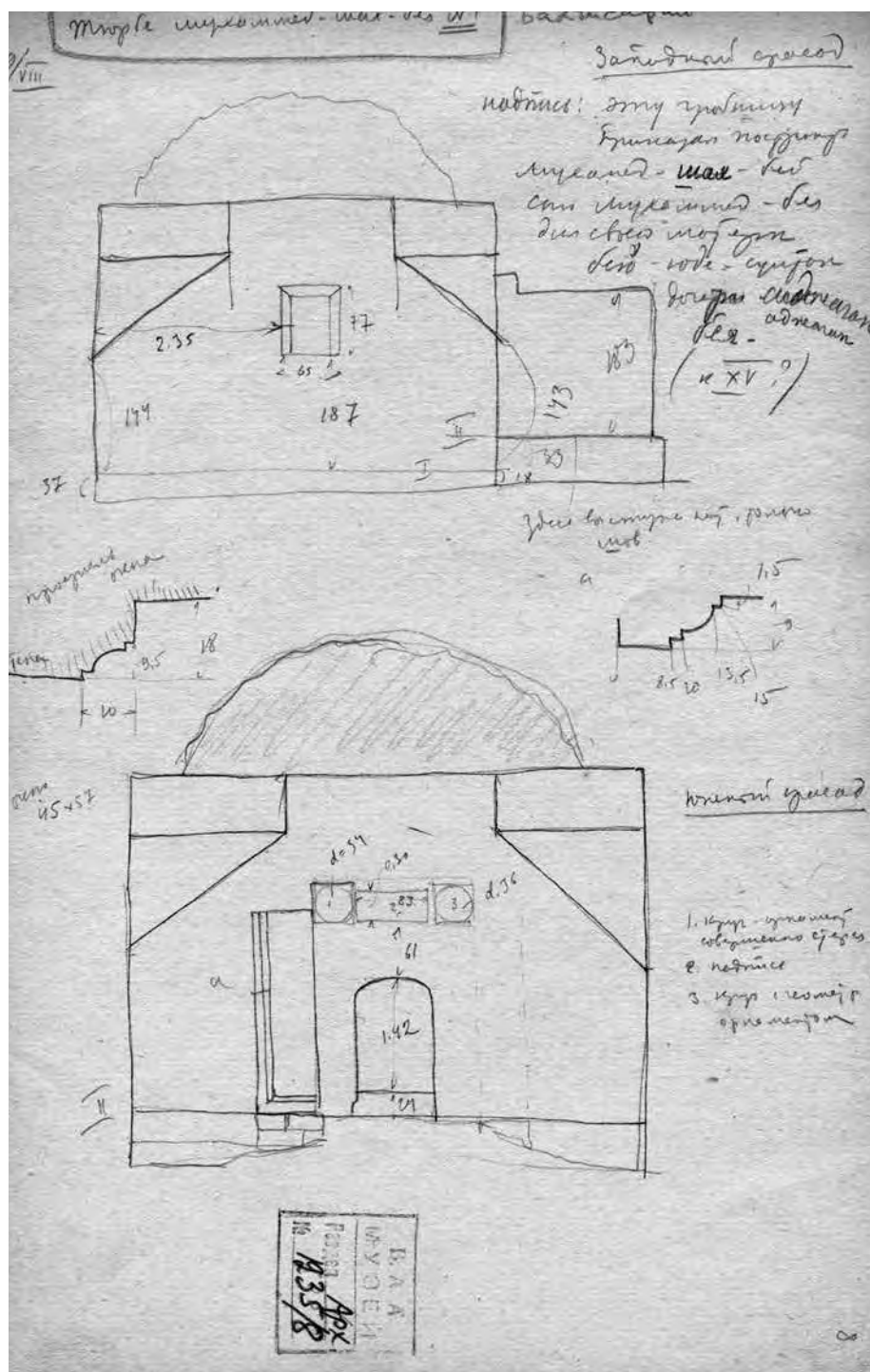


Рис. 675. Бахчисарай. Азис. Бумага, карандаш. 1926 г.
Фасады мавзолея Мухаммед-Шах-бея. Обмерные кроки.
Альбом Б. Н. Засыпкина (ГНИМА. Арх. 1235/8).

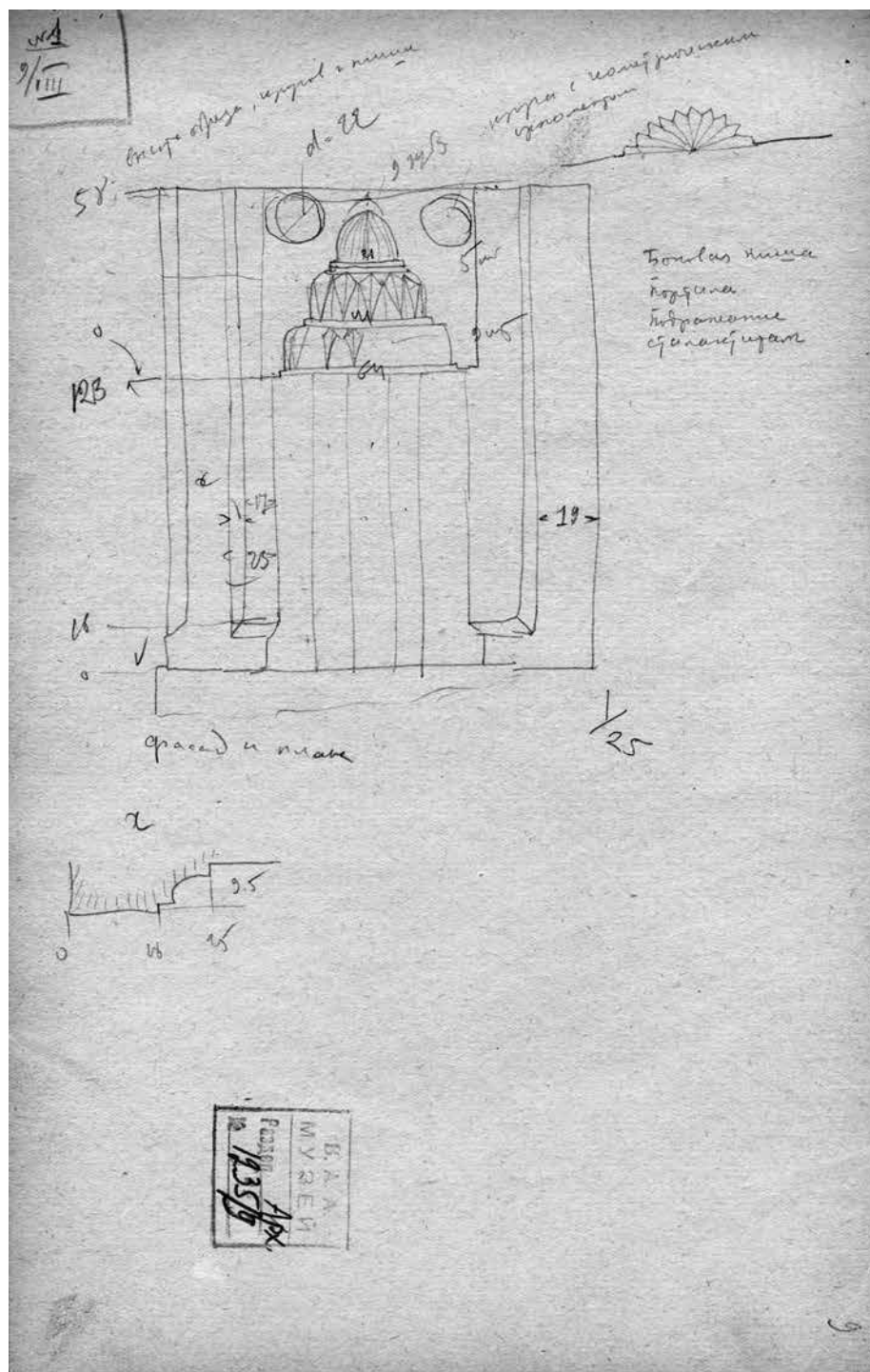


Рис. 676. Бахчисарай. Азис. Бумага, карандаш. 1926 г. Мавзолей Мухаммед-Шах-бея. Боковая ниша. Альбом Б. Н. Засыпкина (ГНИМА. Арх. 1235/9).

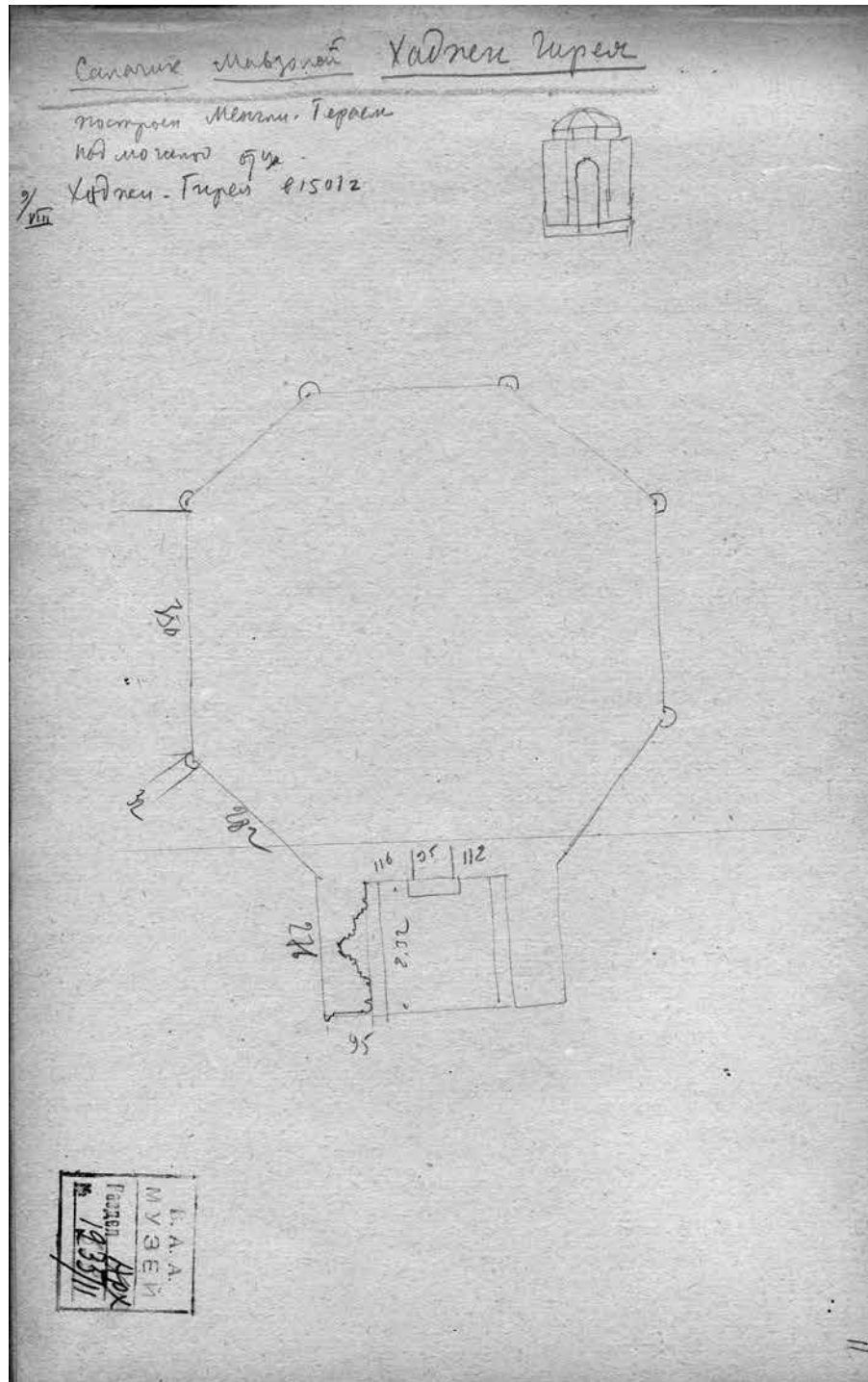


Рис. 678. Бахчисарай. Бумага, карандаш. 1926 г. Салачик. Мавзолей Хаджи Гирея. Альбом Б. Н. Засыпкина (ГНИМА. Арх. 1235/11).

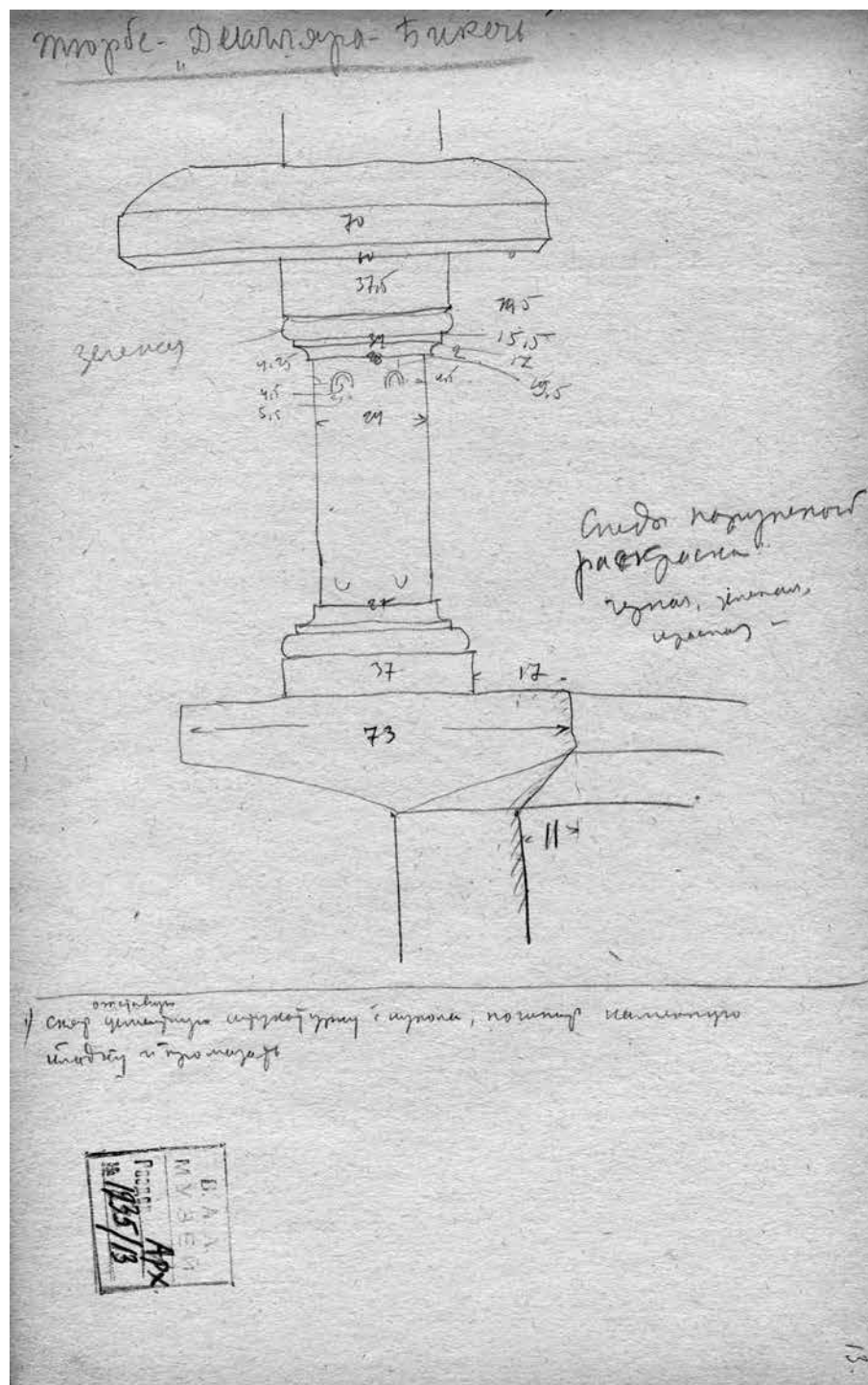


Рис. 680. Бахчисарай. Бумага, карандаш. 1926 г. Мавзолей Диляры-Бикеч. Альбом Б. Н. Засыпкина (ГНИМА. Арх. 1235/13).

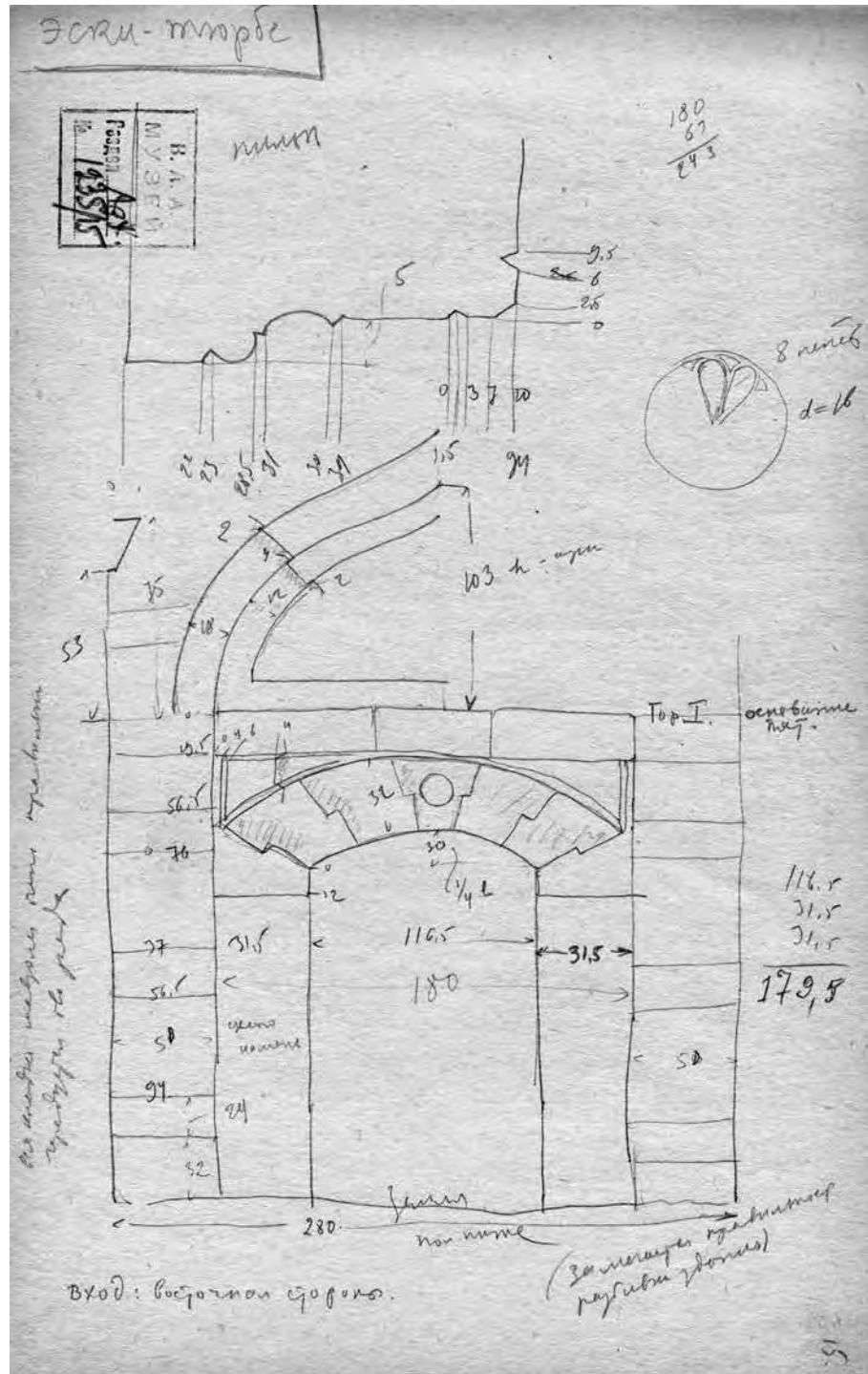


Рис. 682. Бахчисарай. Бумага, карандаш. 1926 г. Эски-Дюрбе.
Рисунок портала входа. Альбом Б. Н. Засыпкина
(ГНИМА. Арх. 1235/15).

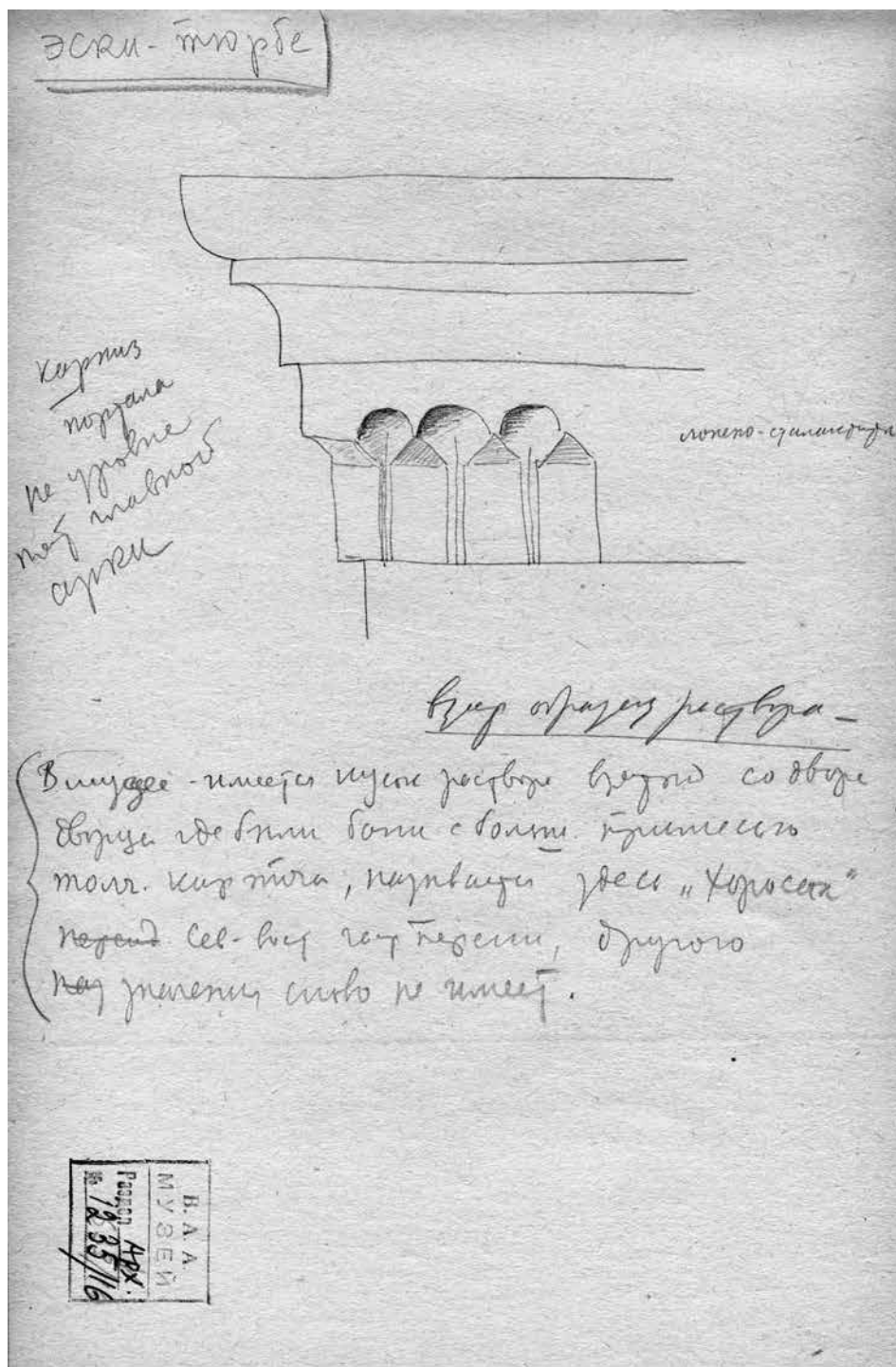


Рис. 683. Бахчисарай. Бумага, карандаш. 1926 г. Эски-Дюрбе. Карниз портала входа. Альбом Б. Н. Засыпкина (ГНИМА. Арх. 1235/16).

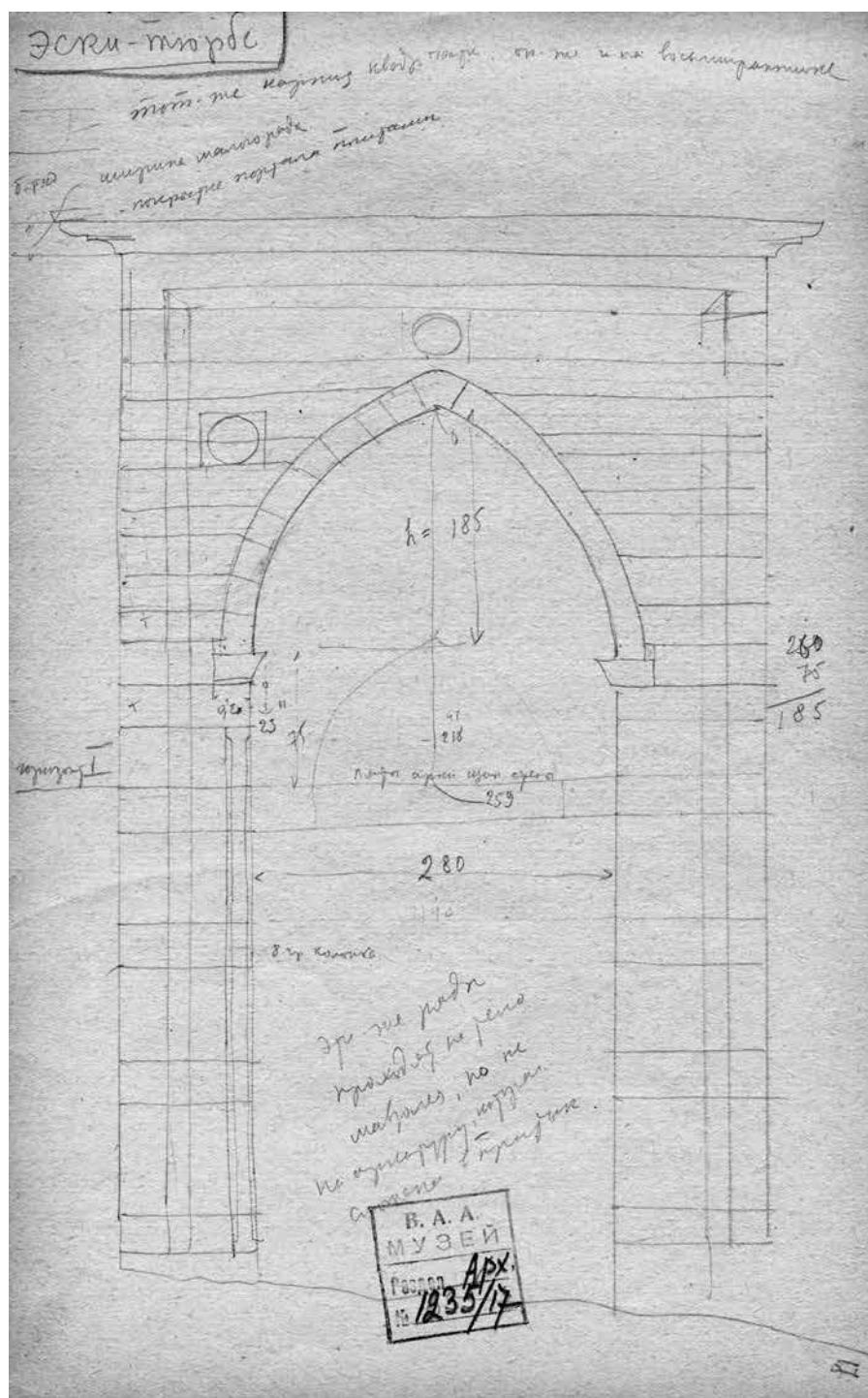


Рис. 684. Бахчисарай. Бумага, карандаш. 1926 г. Эски-Дюрбе. Карниз портала входа. Альбом Б. Н. Засыпкина (ГНИМА. Арх. 1235/17).

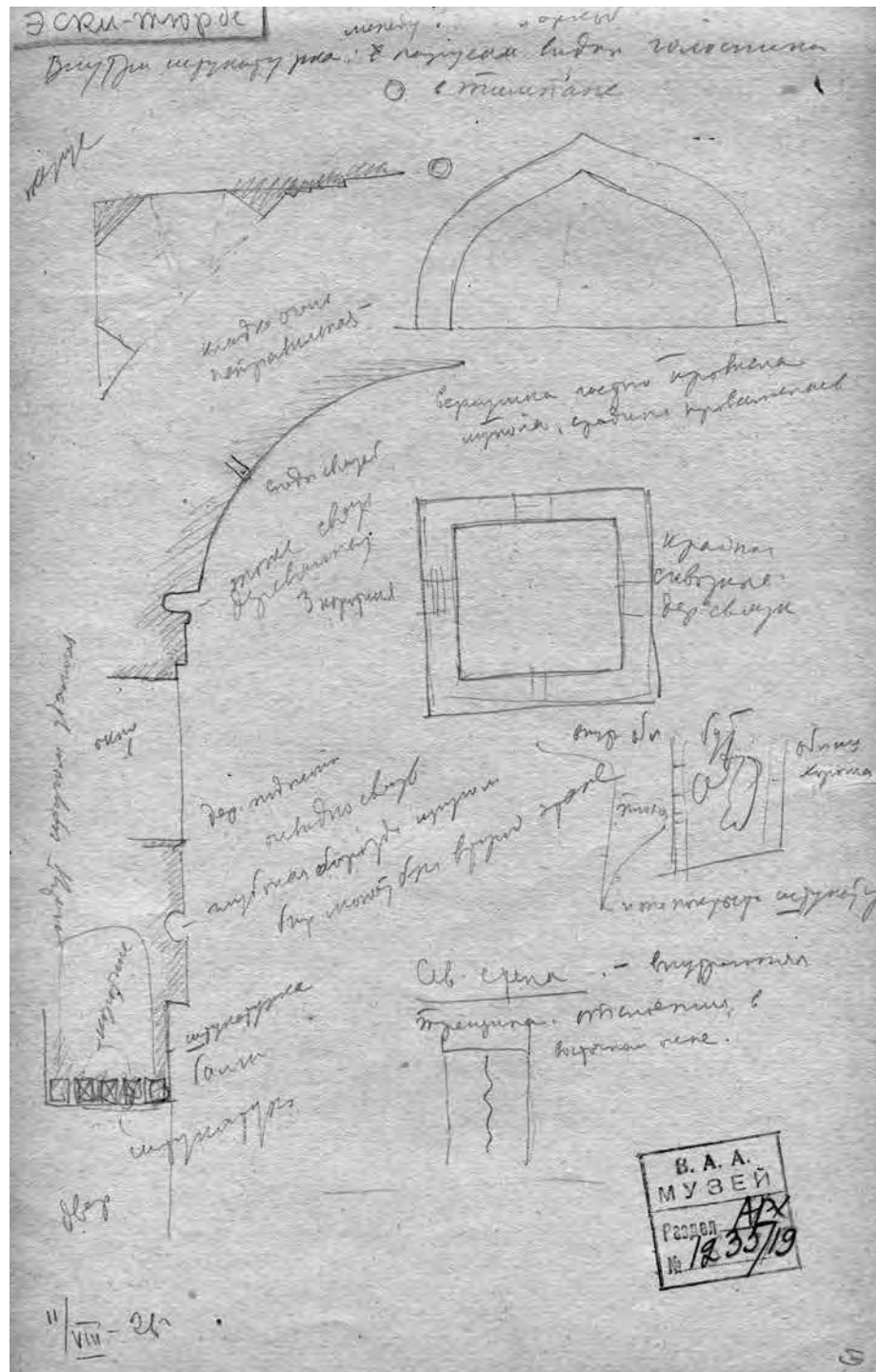


Рис. 686. Бахчисарай. Бумага, карандаш. 1926 г. Эски-Дюрбе. Различные архитектурные элементы. Альбом Б. Н. Засыпкина (ГНИМА. Арх. 1235/19).

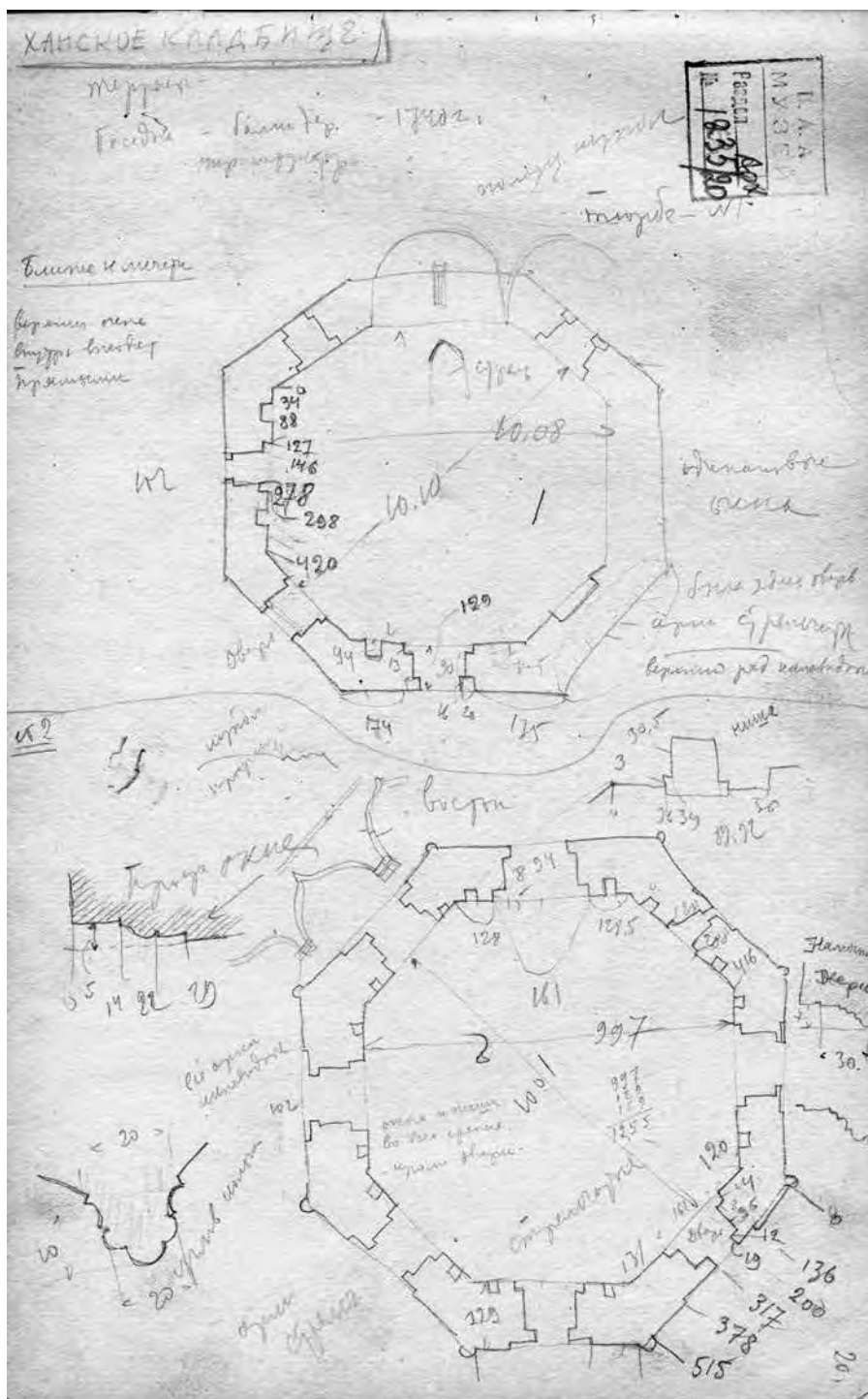


Рис. 687. Бахчисарай. Бумага, карандаш. 1926 г. Мавзолеи Ханского кладбища. Альбом Б. Н. Засыпкина (ГНИМА. Арх. 1235/20).

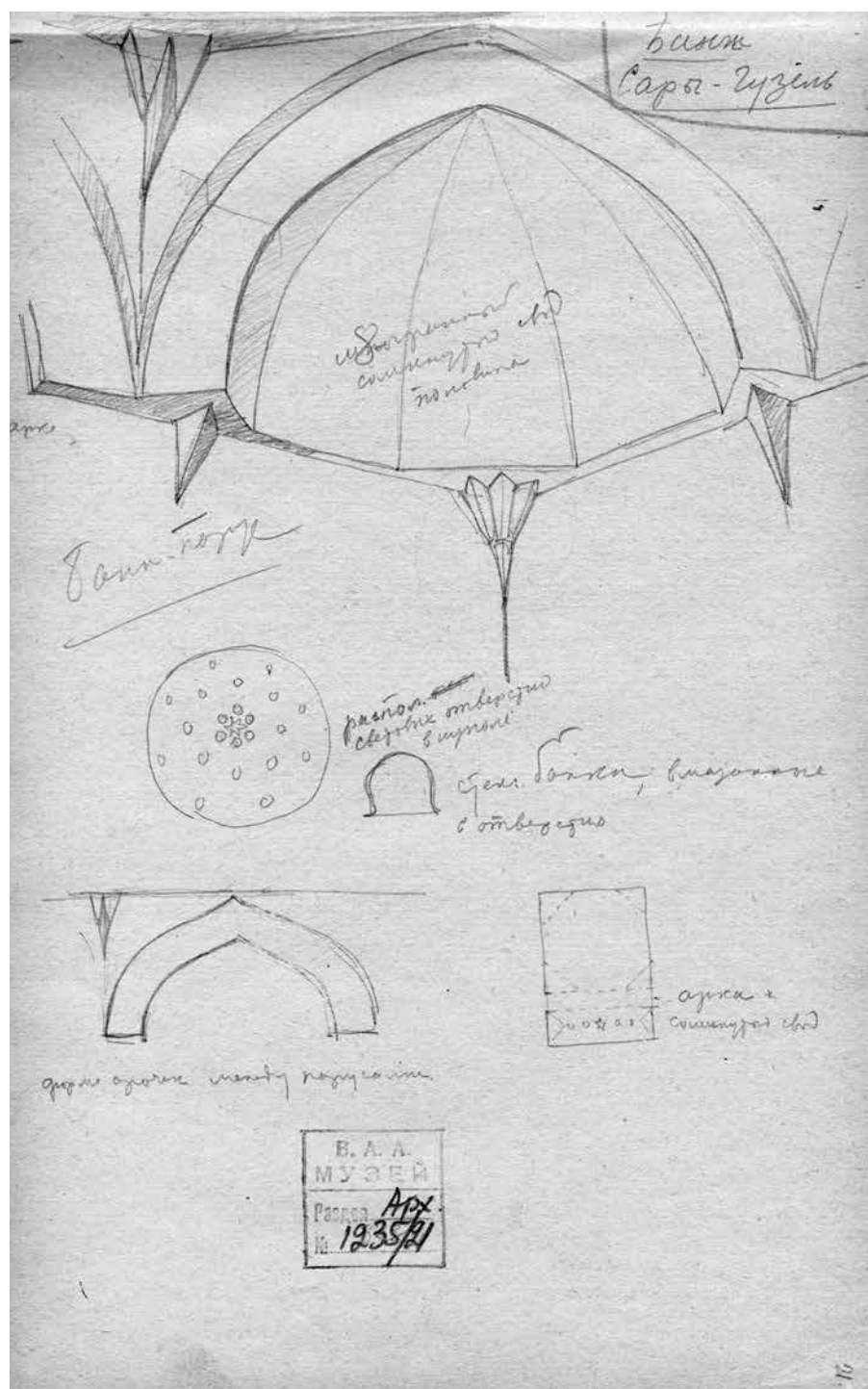


Рис. 688. Бахчисарай. Бумага, карандаш. 1926 г. Участок свода бани Сары-Гюзель. Альбом Б. Н. Засыпкина (ГНИМА. Арх. 1235/21).

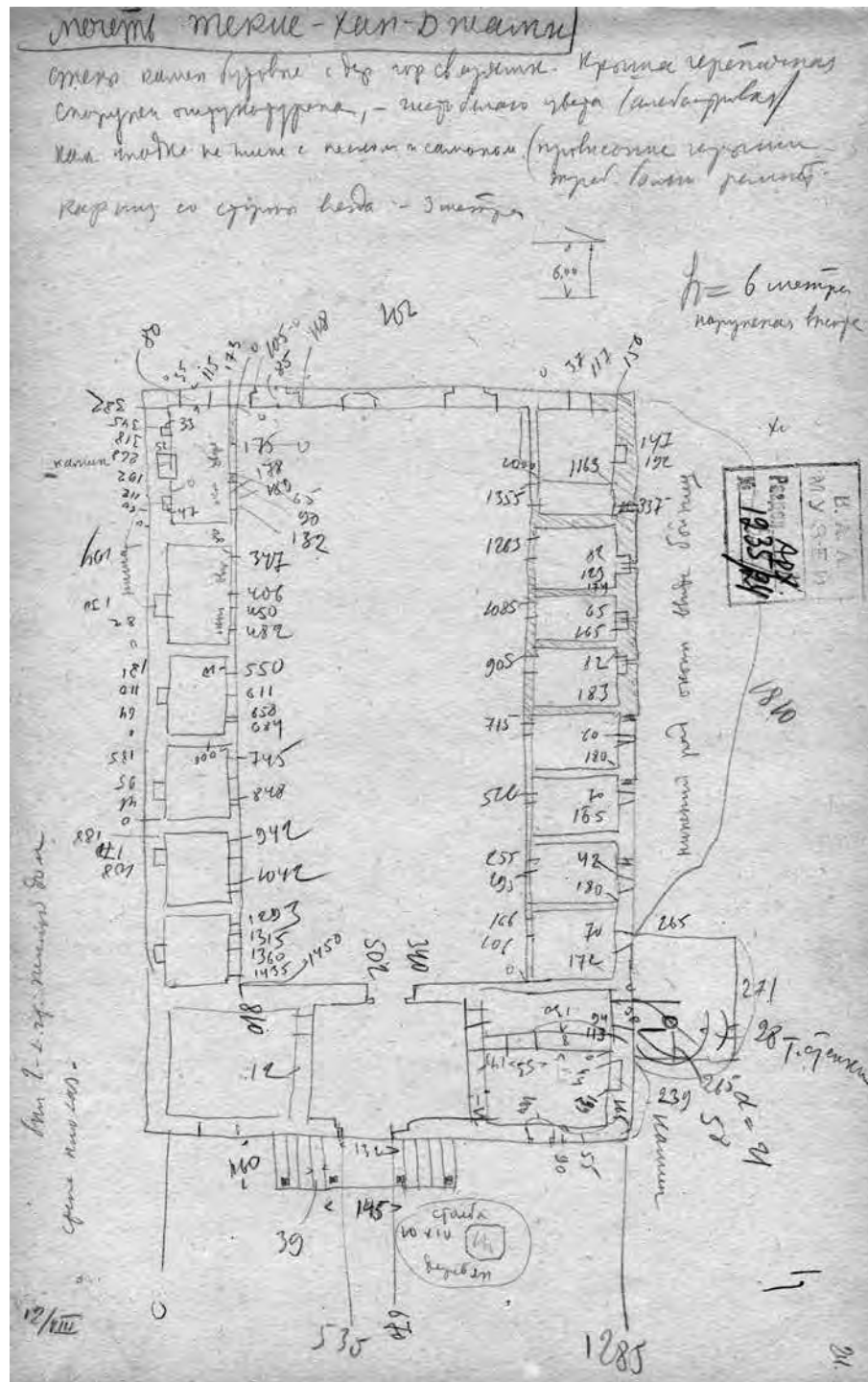


Рис. 690. Карасубазар. 1926 г. Бумага, карандаш.
Мечеть Текие-Хан-Джами. Альбом Б. Н. Засыпкина
(ГНИМА. Арх. 1235/24).

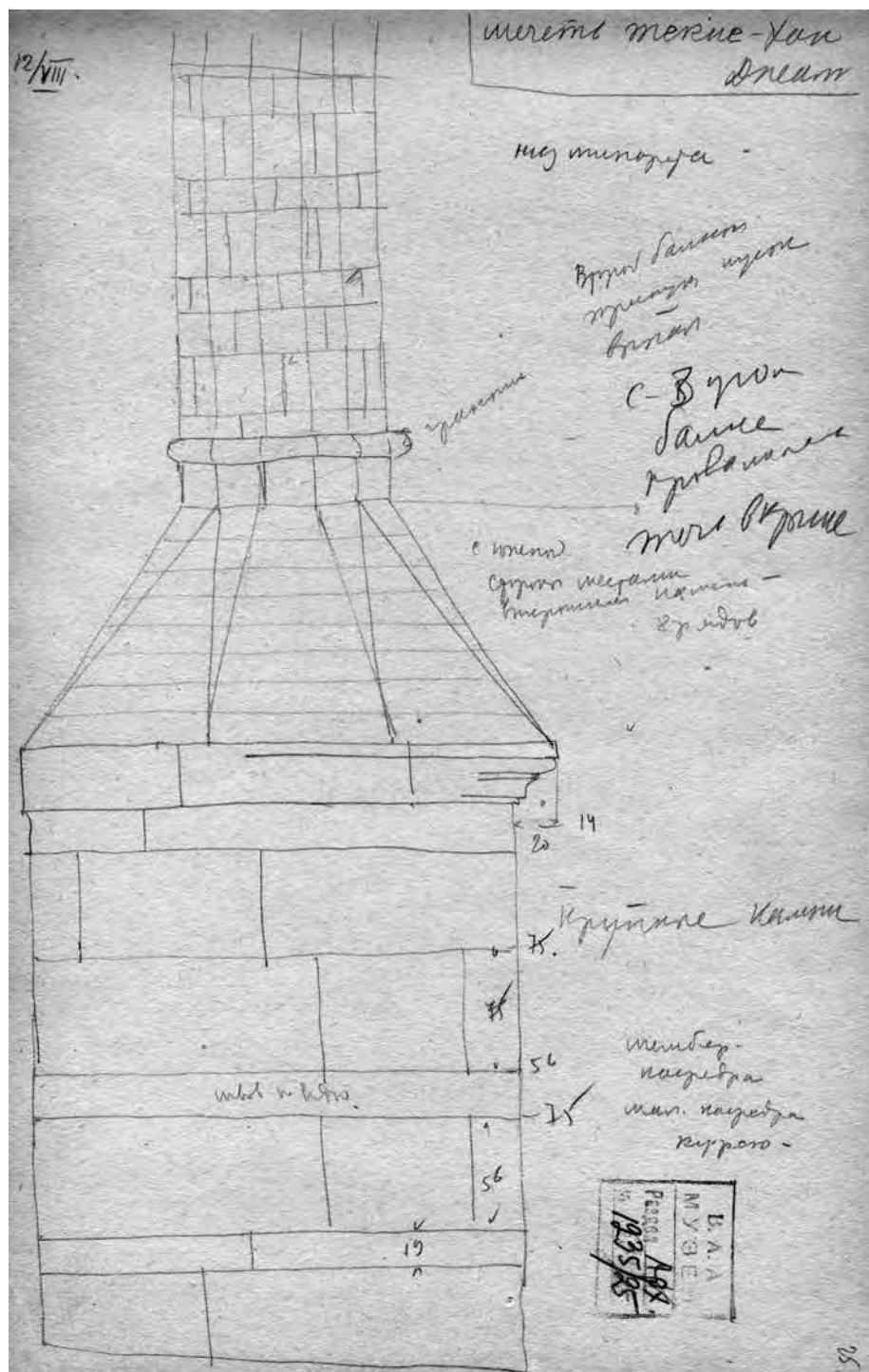


Рис. 691. Карасубазар. 1926 г. Бумага, карандаш.
Мечеть Текие-Хан-Джами. Нижняя часть минарета.
Альбом Б. Н. Засыпкина (ГНИМА. Арх. 1235/25).

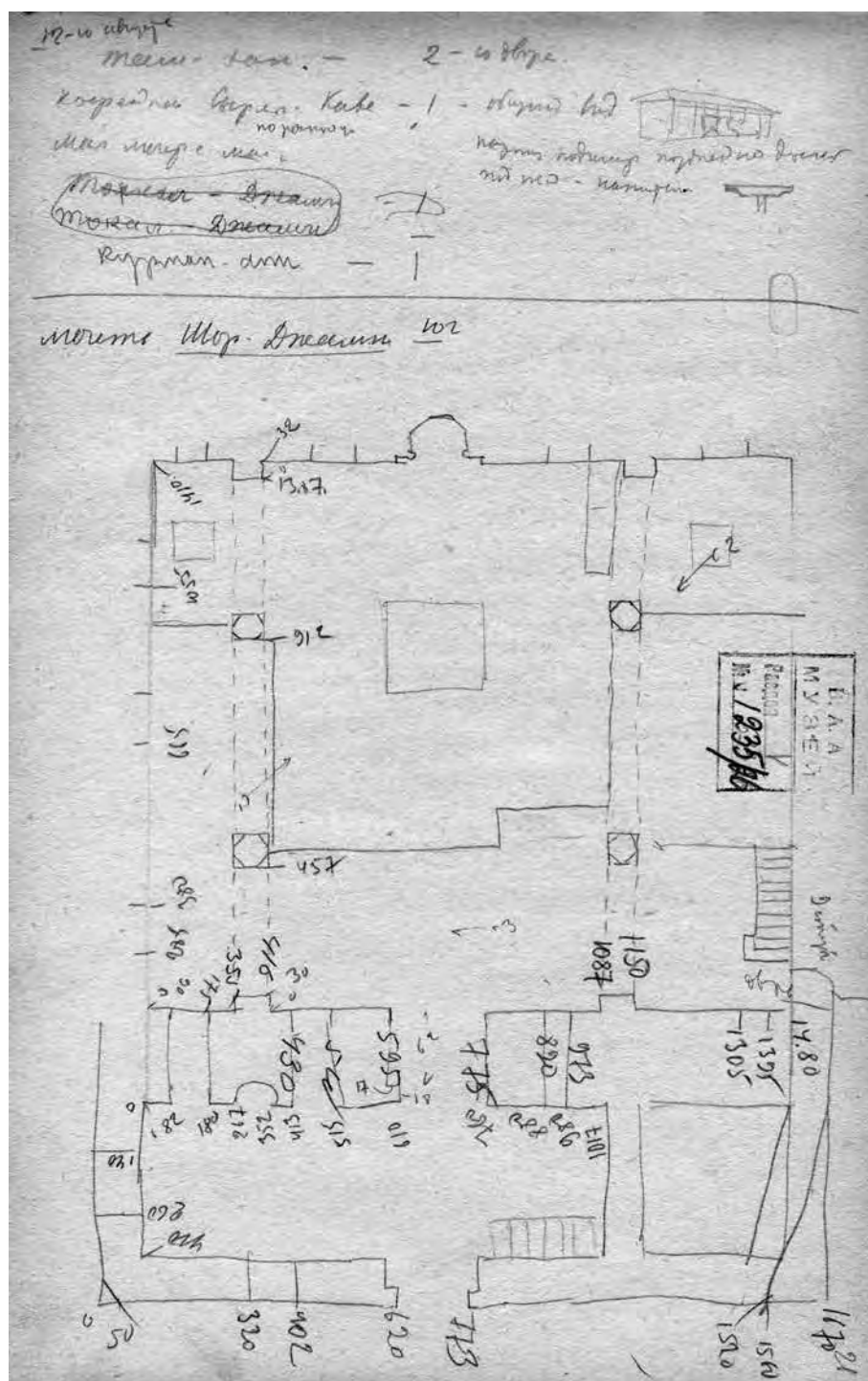


Рис. 692. Карасубазар. 1926 г. Бумага, карандаш.
План мечети Шор-Джами. Альбом Б. Н. Засыпкина
(ГНИМА. Арх. 1235/26).

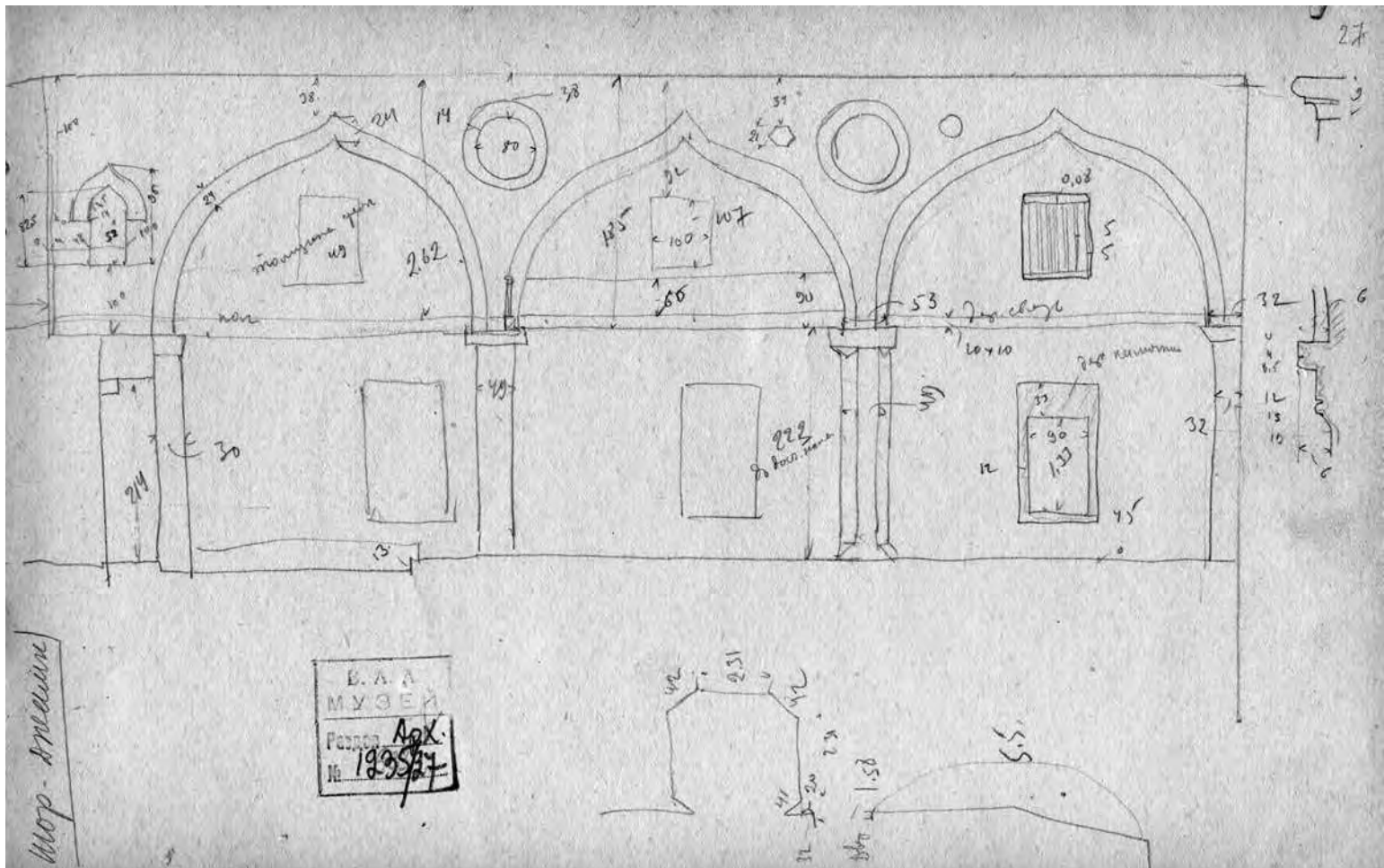


Рис. 693. Карасубазар. 1926 г. Бумага, карандаш. Мечеть Шор-Джами. Внутренний вид. Альбом Б. Н. Засыпкина (ГНИМА. Арх. 1235/27).

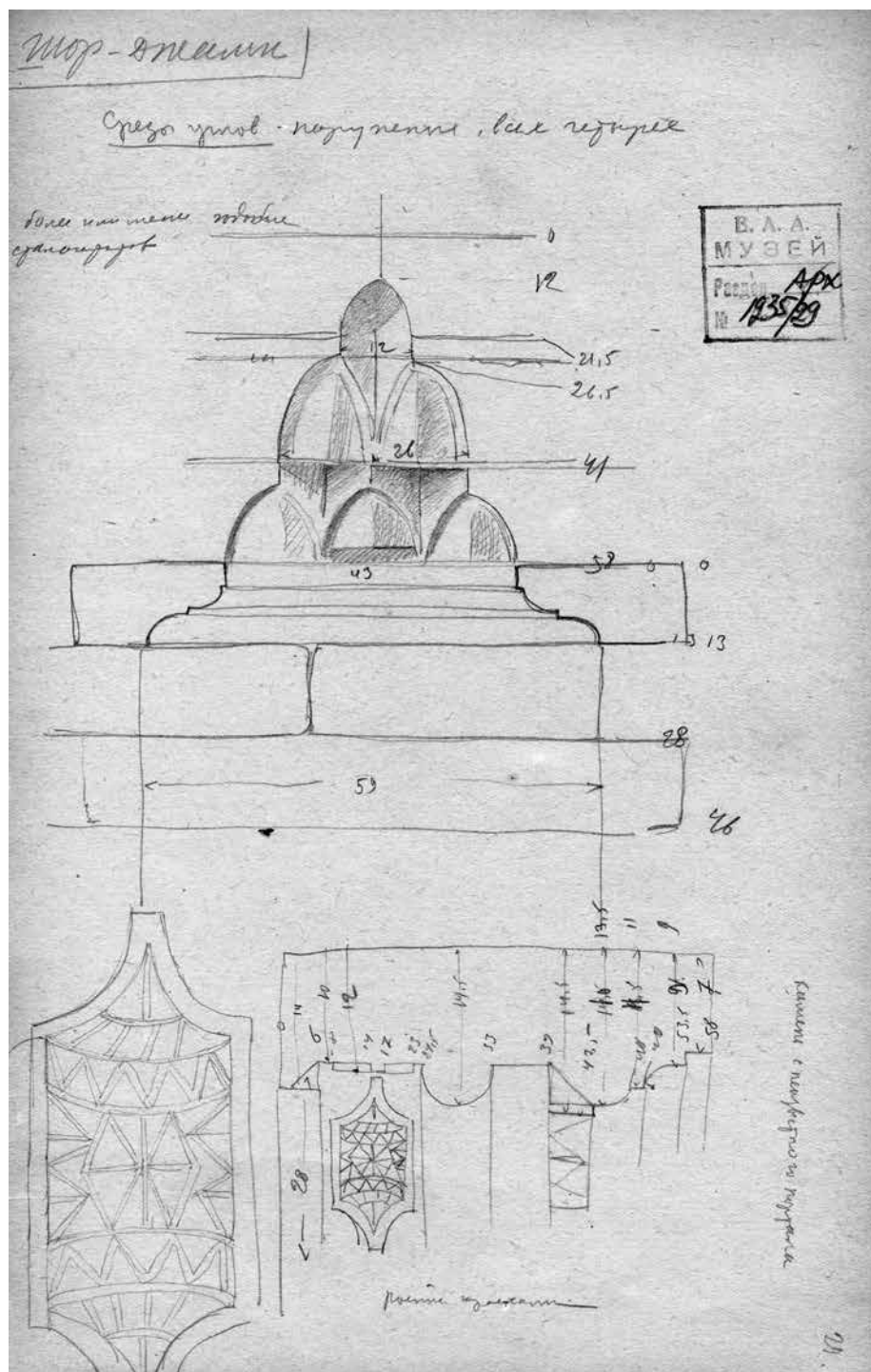
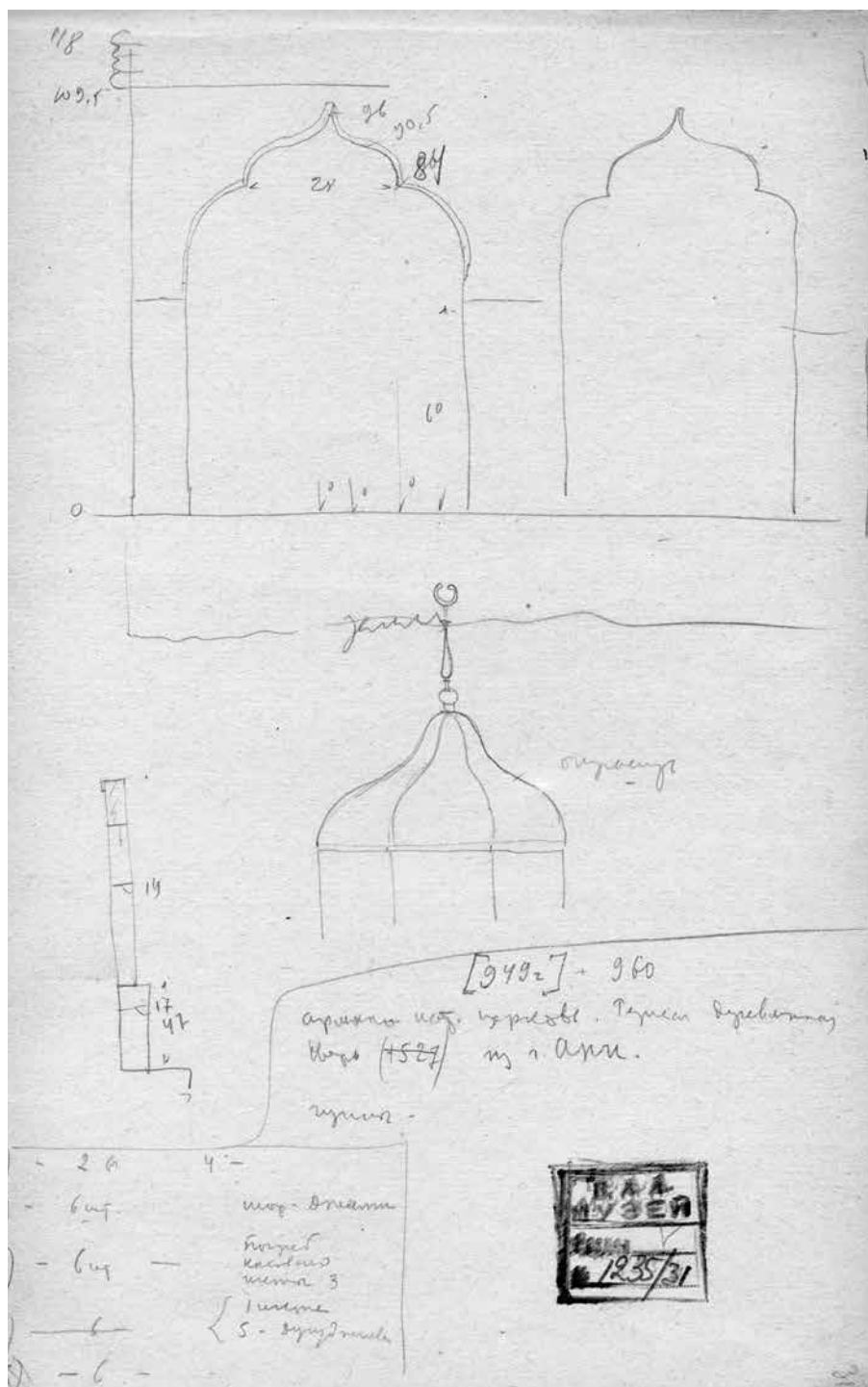


Рис. 695. Карасубазар. 1926 г. Бумага, карандаш.
Мечеть Шор-Джами. Архитектурные детали. Альбом Б. Н. Засыпкина
(ГНИМА. Арх. 1235/29).



КРЫМ

Рис. 697. Карасубазар. 1926 г. Бумага, карандаш.
Альбом Б. Н. Засыпкина (ГНИМА. Арх. 1235/31).

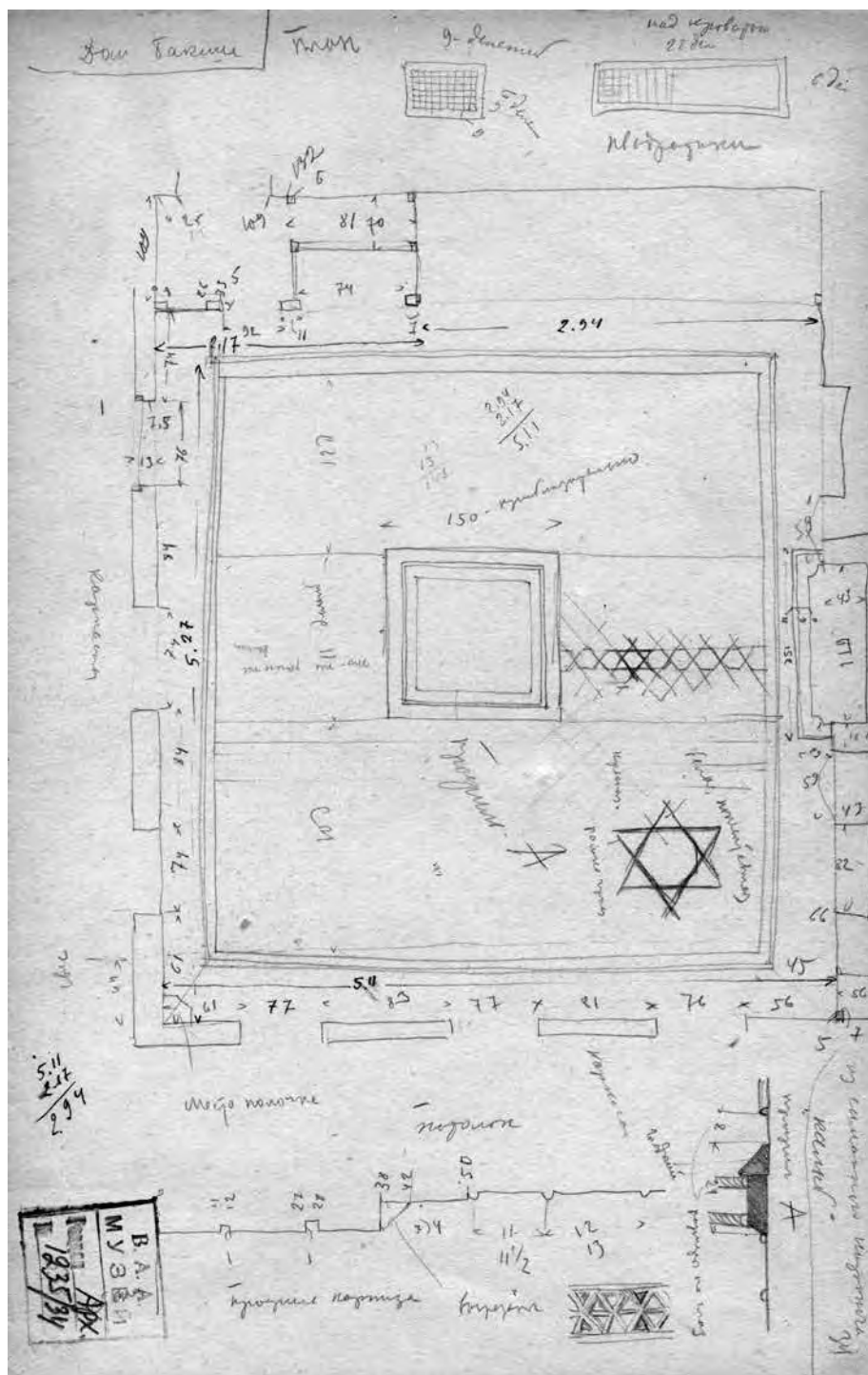


Рис. 698. Карасубазар. 1926 г. Бумага, карандаш. План. Дом Бакши. Альбом Б. Н. Засыпкина (ГНИМА. Арх. 1235/34).

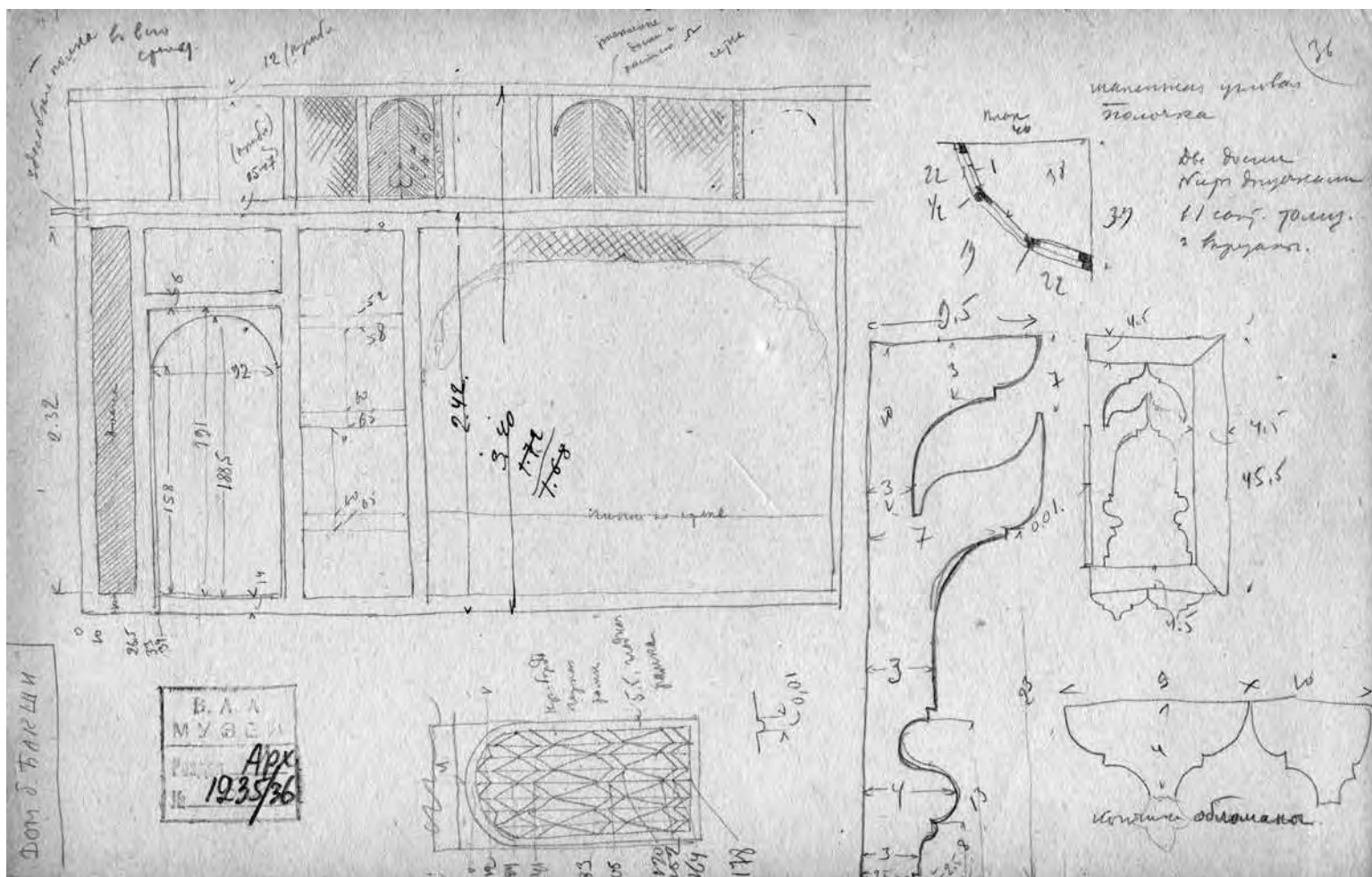
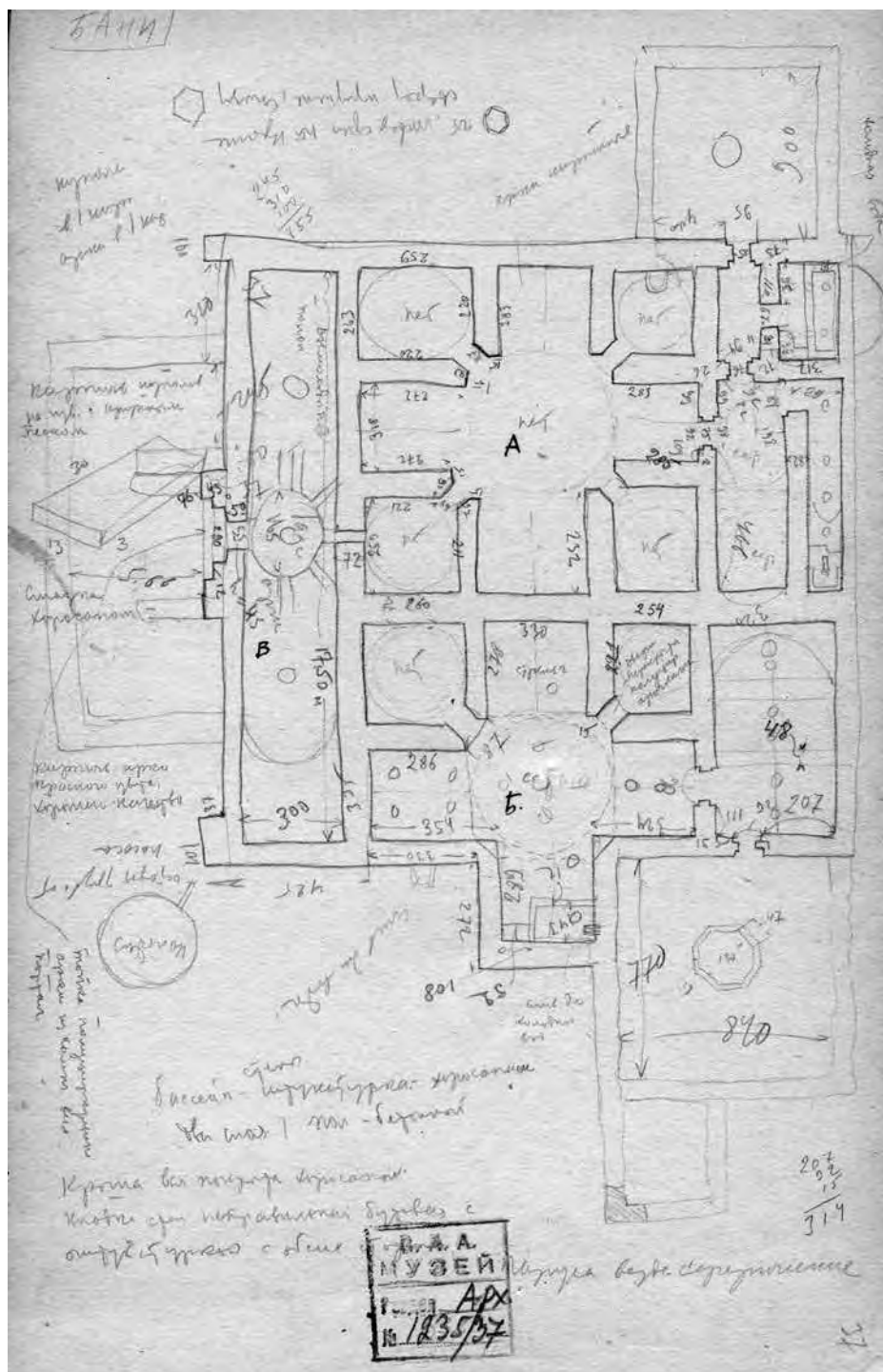


Рис. 700. Карасубазар. 1926 г. Бумага, карандаш. План. Дом Бакши. Внутреннее убранство. Альбом Б. Н. Засыпкина (ГНИМА. Арх. 1235/36).



КРЫМ

Рис. 701. Карасубазар. 1926 г. Бумага, карандаш. План.
Бани Биук-хамам. Альбом Б. Н. Засыпкина (ГНИМА. Арх. 1235/37).

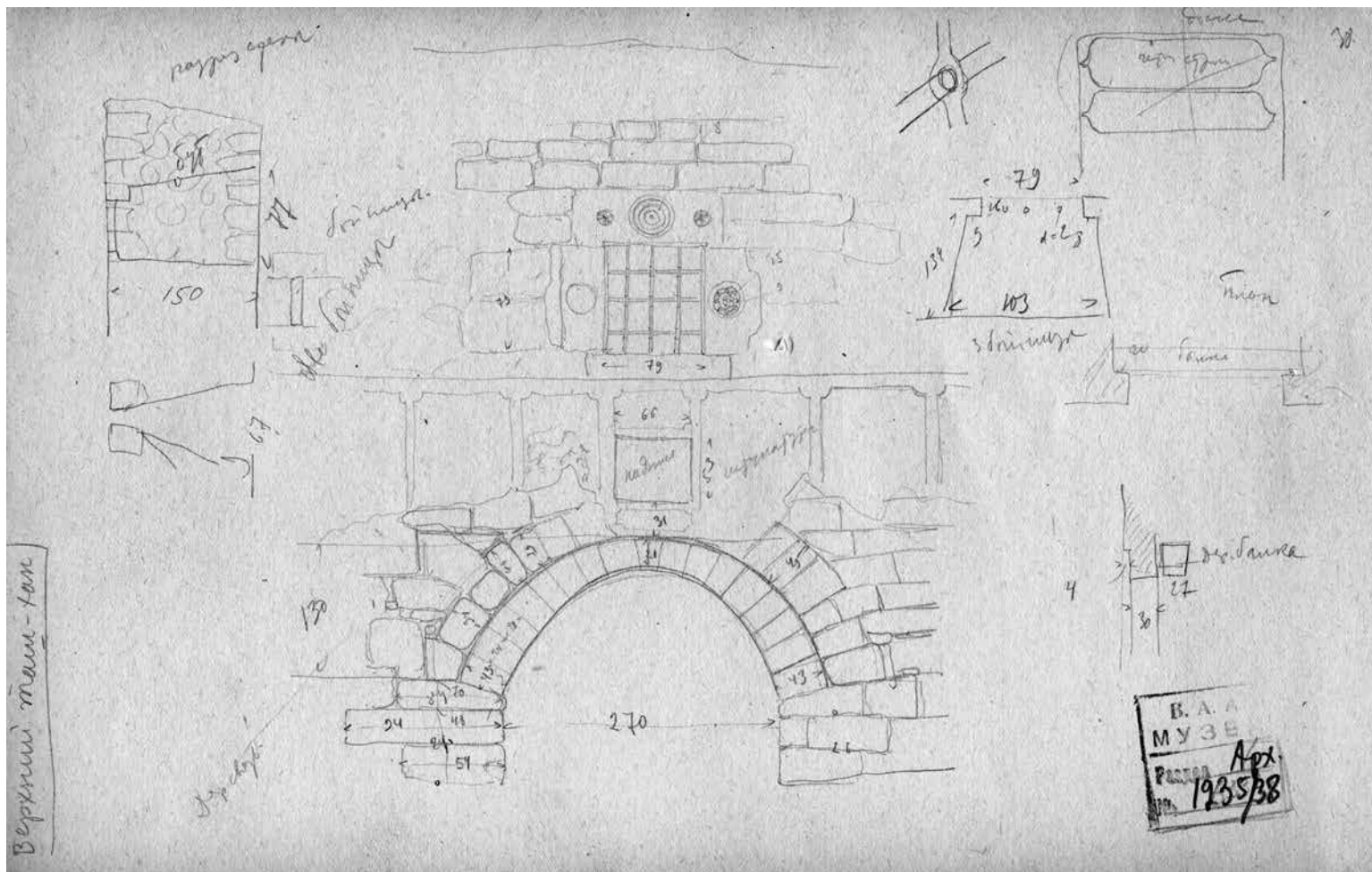


Рис. 702. Карасубазар. 1926 г. Бумага, карандаш. Караван-сарай. Центральный вход. Альбом Б. Н. Засыпкина (ГНИМА. Арх. 1235/38).

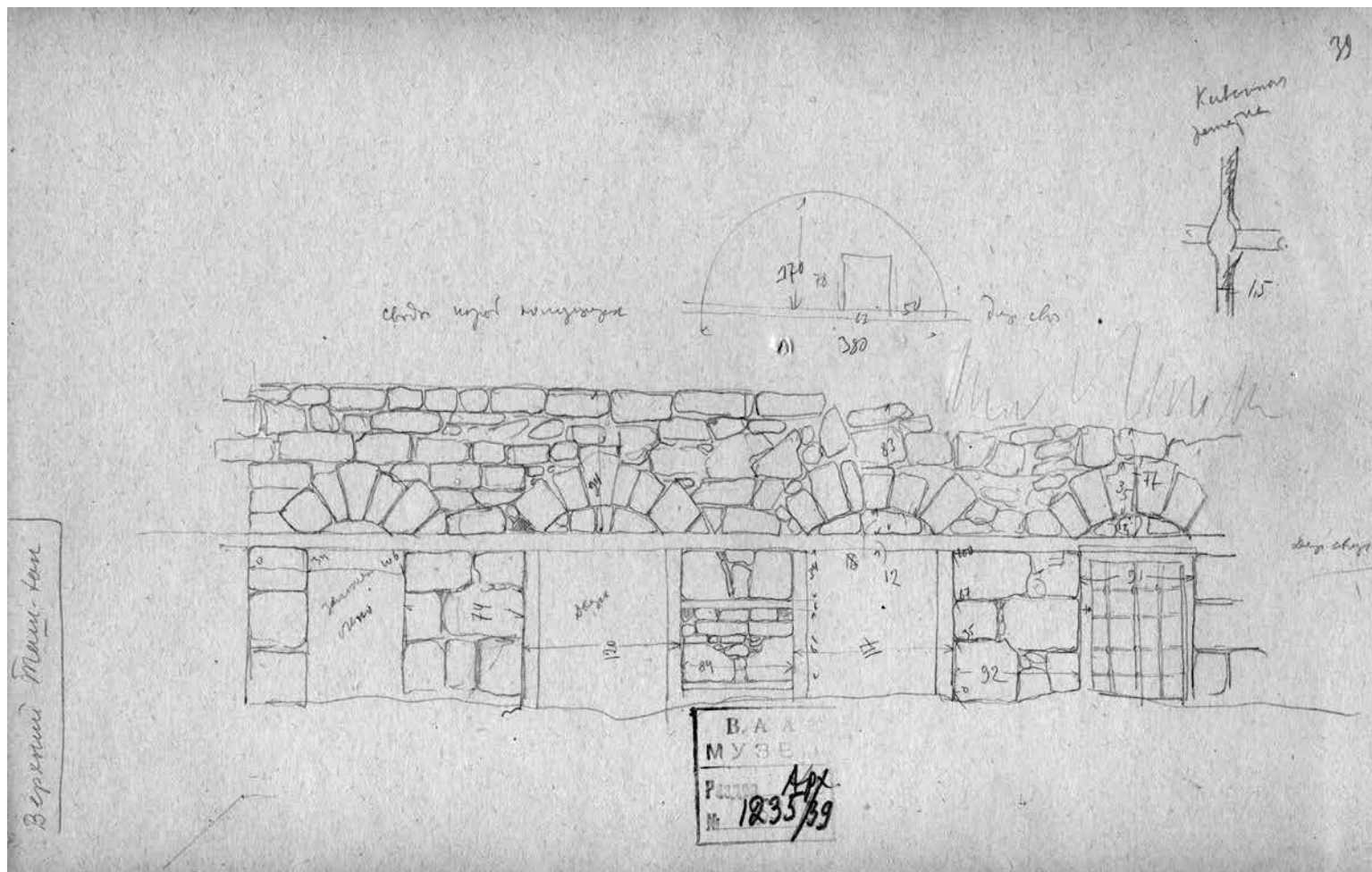


Рис. 703. Карасубазар. 1926 г. Бумага, карандаш. Караван-сарай. Вид внутренних помещений. Альбом Б. Н. Засыпкина (ГНИМА. Арх. 1235/39).

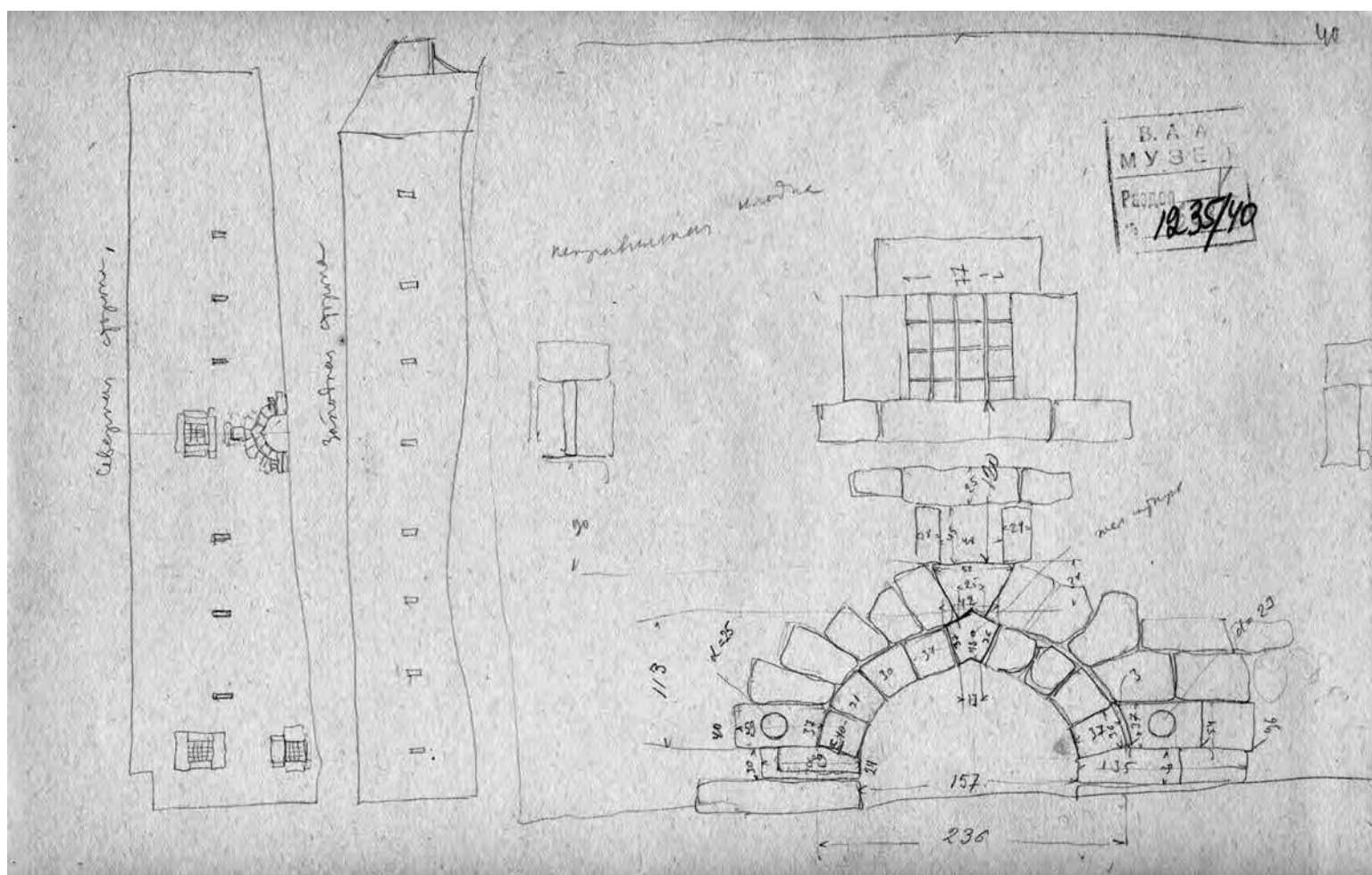


Рис. 704. Карасубазар. 1926 г. Бумага, карандаш. Караван-сарай. Вид внешней стороны северной и западной стен. Альбом Б. Н. Засыпкина (ГНИМА. Арх. 1235/40).

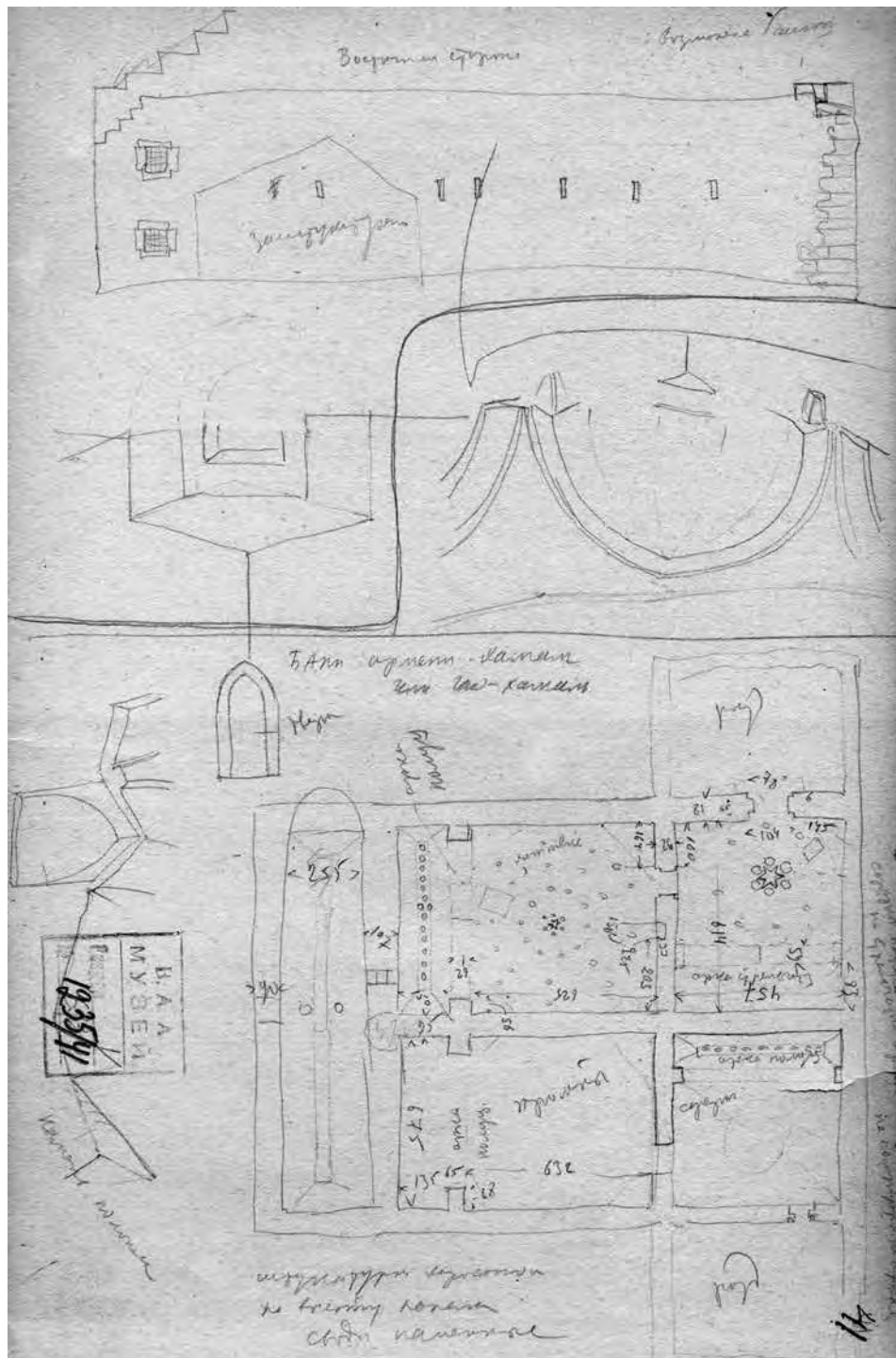


Рис. 705. Карасубазар. 1926 г. Бумага, карандаш. Караван-сарай.
Внешний вид восточной стены. План бань Гек-Хаммам.
Альбом Б. Н. Засыпкина (ГНИМА. Арх. 1235/41).



Рис. 706. Карасубазар. Негатив. 1926 г. Бани Гек-Хамам. Внешняя часть (Фонды БИКАМЗ. Ф-1224).



Рис. 707. Карасубазар. Негатив. 1926 г. Бани Гек-Хамам. Внутренняя часть (Фонды БИКАМЗ. Ф-1225).



Рис. 708. Бахчисарай. Негатив 1928 г. Бани Сары-Гюзель, вид с северо-востока (Фонды БИКАМЗ. Ф-674).



Рис. 709. Бахчисарай. Негатив 1928 г. Бани Сары-Гюзель. Вид с востока (Фонды БИКАМЗ. Ф-675).



Рис. 710. Бахчисарай. Негатив 1928 г. Бани Сары-Гюзель. Купол, вид с северо-востока (Фонды БИКАМЗ. Ф-676).



Рис. 711. Бахчисарай. Негатив 1928 г. Бани Сары-Гюзель. Купол. Вид с юго-запада (Фонды БИКАМЗ. Ф-677).



Рис. 712. Бахчисарай. Негатив 1928 г. Бани Сары-Гюзель, вид с северо-востока (Фонды БИКАМЗ. Ф-678).



Рис. 713. Бахчисарай. Негатив 1928 г. Бани Сары-Гюзель. Боковой вход, вид с востока (Фонды БИКАМЗ. Ф-679).



Рис. 714. Бахчисарай. Негатив 1928 г. Бани Сары-Гюзель. Купол, вид с юго-запада (Фонды БИКАМЗ. Ф-680).



Рис. 715. Бахчисарай. Негатив 1928 г. Бани Сары-Гюзель. Купол, вид с запада (Фонды БИКАМЗ. Ф-681).



Рис. 716. Бахчисарай. Негатив 1928 г. Бани Сары-Гюзель. Западная стена (Фонды БИКАМЗ. Ф-682).



Рис. 717. Бахчисарай. Негатив 1928 г. Бани Сары-Гюзель. Вход в центральный зал (Фонды БИКАМЗ. Ф-683).



Рис. 718. Бахчисарай. Негатив 1928 г. Бани Сары-Гюзель. Проход между топочной камерой и центральным залом (Фонды БИКАМЗ. Ф-684).



Рис. 719. Бахчисарай. Негатив 1928 г. Бани Сары-Гюзель. Центральный зал (Фонды БИКАМЗ. Ф-685).



Рис. 720. Бахчисарай. Негатив 1928 г. Бани Сары-Гюзель.
Центральный зал, восточный угол (Фонды БИКАМЗ. Ф-686).



Рис. 721. Бахчисарай. Негатив 1928 г. Бани Сары-Гюзель. Южная стена центрального зала, вид изнутри (Фонды БИКАМЗ. Ф-687).



Рис. 722. Бахчисарай. Негатив 1928 г. Бани Сары-Гюзель. Вид центрального зала с мраморным бассейном (Фонды БИКАМЗ. Ф-688).



*Рис. 723. Бахчисарай. Негатив 1928 г. Бани Сары-Гюзель.
Вход во внутренний двор бань (Фонды БИКАМЗ. Ф-689).*



Рис. 724. Бахчисарай. Негатив 1928 г. Бани Сары-Гюзель. Перекрытия свода центрального зала (Фонды БИКАМЗ. Ф-690).



Рис. 725. Бахчисарай. Негатив 1928 г. Бани Сары-Гюзель. Вход в топочную камеру (Фонды БИКАМЗ. Ф-691).



Рис. 726. Бахчисарай. Негатив 1928 г. Бани Сары-Гюзель. Северная стена центрального зала, вид изнутри (Фонды БИКАМЗ. Ф-692).



Рис. 727. Бахчисарай. Негатив 1928 г. Бани Сары-Гюзель. Ниша в раздевалке (Фонды БИКАМЗ. Ф-693).



Рис. 728. Бахчисарай. Негатив 1928 г. Бахчисарайский дворец.
Арка входа в Главный корпус ханского дворца (Фонды БИКАМЗ. Ф-694).



Рис. 729. Бахчисарай. Негатив 1928 г. Бани Сары-Гюзель. Вид на свод (Фонды БИКАМЗ. Ф-695).



Рис. 730. Бахчисарай. Негатив 1928 г. Бани Сары-Гюзель. Вид на свод. Южный угол (Фонды БИКАМЗ. Ф-696).



Рис. 731. Бахчисарай. Негатив 1928 г. Бани Сары-Гюзель. Скамейка
(Фонды БИКАМЗ. Ф-697).



Рис. 732. Бахчисарай. Негатив 1928 г. Бани Сары-Гюзель. Северная стена мыльной камеры (Фонды БИКАМЗ. Ф-698).



*Рис. 733. Бахчисарай. Негатив 1928 г. Бани Сары-Гюзель.
Вход во внутренний двор (Фонды БИКАМЗ. Ф-700).*



Рис. 734. Бахчисарай. Негатив 1928 г. Бани Сары-Гюзель. Вешалка для одежды в раздевалке (Фонды БИКАМЗ. Ф-699).



Рис. 735. Бахчисарай. Негатив 1928 г. Бани Сары-Гюзель. Вход во внутренний двор (Фонды БИКАМЗ. Ф-701).



Рис. 736. Бахчисарай. Негатив 1928 г. Бани Сары-Гюзель. Проход между парилкой и центральным залом (Фонды БИКАМЗ. Ф-702).



Рис. 737. Бахчисарай. Негатив 1928 г. Бани Сары-Гюзель. Центральный зал (Фонды БИКАМЗ. Ф-703).



Рис. 738. Бахчисарай. Негатив 1928 г. Бани Сары-Гюзель. Мраморный фонтан в центральном зале (Фонды БИКАМЗ. Ф-704).



Рис. 739. Бахчисарай. Негатив 1928 г. Бани Сары-Гюзель.
Разрушенный фонтан в центральном зале (Фонды БИКАМЗ. Ф-705).



Рис. 740. Бахчисарай. Негатив 1928 г. Бани Сары-Гюзель. Фонтан в центральном зале (Фонды БИКАМЗ. Ф-706).



Рис. 741. Бахчисарай. Негатив 1928 г. Бани Сары-Гюзель. Закладная плита над входом во внутренний двор (Фонды БИКАМЗ. Ф-707).



**ПЛАН БАНЬ „САРЫ-ГУЗЕЛЬ”
В г. БАХЧИСАРАЕ.**


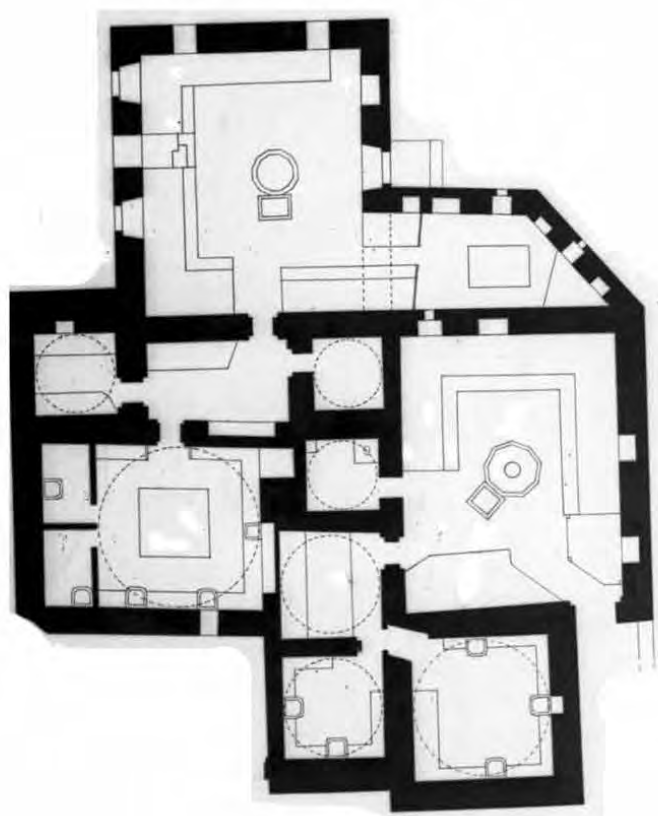


Рис. 742. Бахчисарай. Негатив 1928 г. Бани Сары-Гюзель. План.
Автор Б. Н. Засыпкин (Фонды БИКАМЗ. Ф-708).




Рис. 743. Бахчисарай. Негатив 1928 г. Гравюра Раффе с внутренним видом бани во время ее функционирования (Фонды БИКАМЗ. Ф-709).



Рис. 744. Султан-Сала. Фото 1926 г. Мечеть. Вид с юга (ГНИМА. ОФ 6079-017).



Рис. 745. Султан-Сала. Фото 1926 г. Мечеть. Северо-западная часть, вид изнутри (ГНИМА. ОФ 6079-018).



Рис. 746. Евпатория. Негатив 1926 г. Дом Бобовича. Вид с севера (Фонды БИКАМЗ. Ф-735).



Рис. 747. Евпатория. Негатив 1926 г. Мечеть Джума-Джами. Вид с юго-востока (Фонды БИКАМЗ. Ф-736).



Рис. 748. Евпатория. Негатив 1926 г. Мечеть Джума-Джами. Вид внутренней части (Фонды БИКАМЗ. Ф-737).



Рис. 749. Евпатория. Негатив 1926 г. Мечеть Джума-Джами. Вид купола (Фонды БИКАМЗ. Ф-738).



Рис. 750. Каймак. Негатив 1925 г. Мечеть. Вид с юго-запада (Фонды БИКАМЗ. Ф-711).



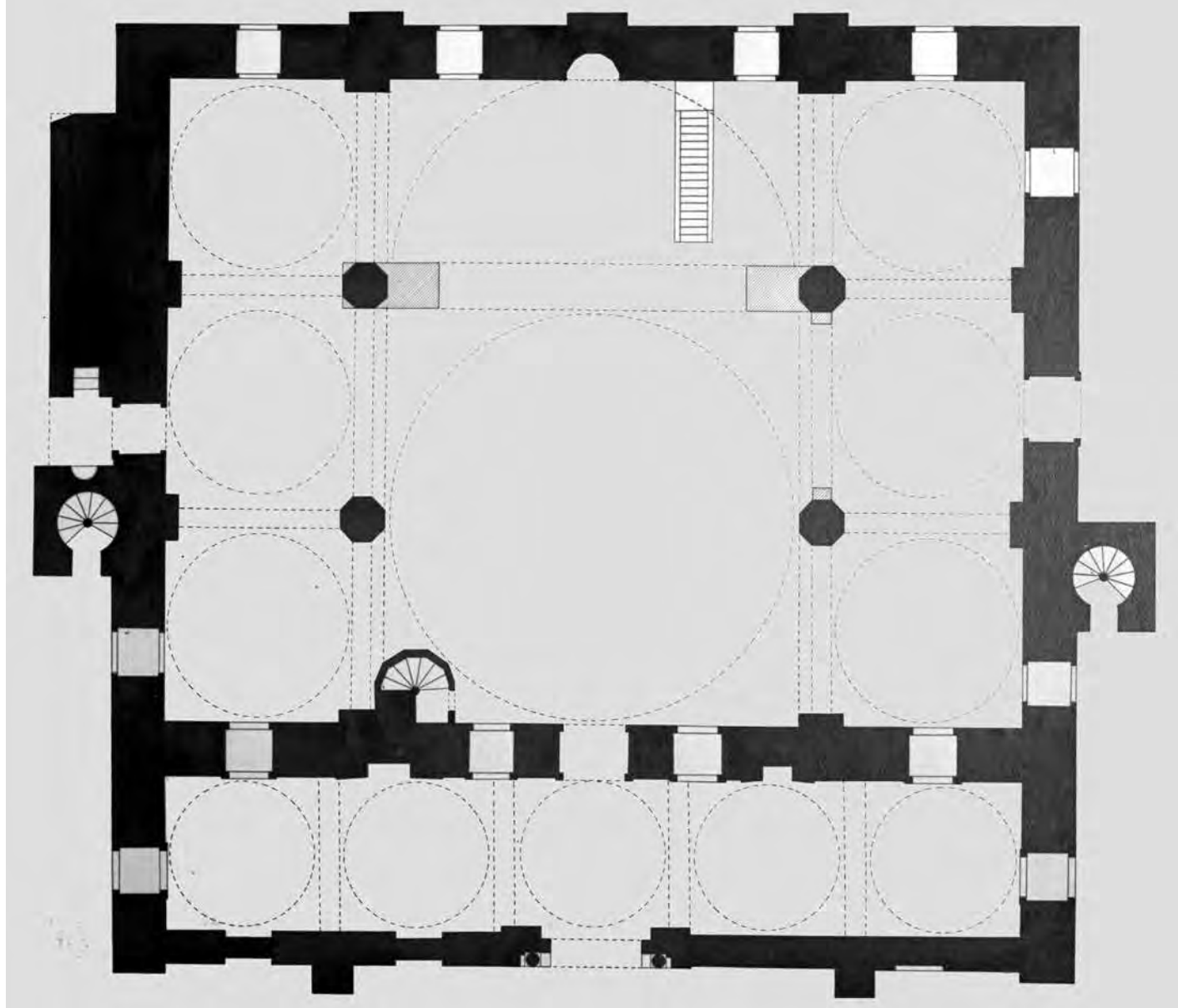
КРЫМ

Рис. 751. Евпатория. Калька, карандаш, чернила. План старого города с показанием памятников архитектуры (ГНИМА. Арх. 1775).



ПЛАН МЕЧЕТИ „ХАН-ДЖАМИ” В г. ЕВПАТОРИИ.

МАСШТАБ :1:50



МИРАС-НАСЛЕДИЕ

Рис. 752. Евпатория. Калька, тушь. 1926 г. План. Мечеть Джума-Джами. Автор Б. Н. Засыпкин (ГНИМА. Р V-3809).

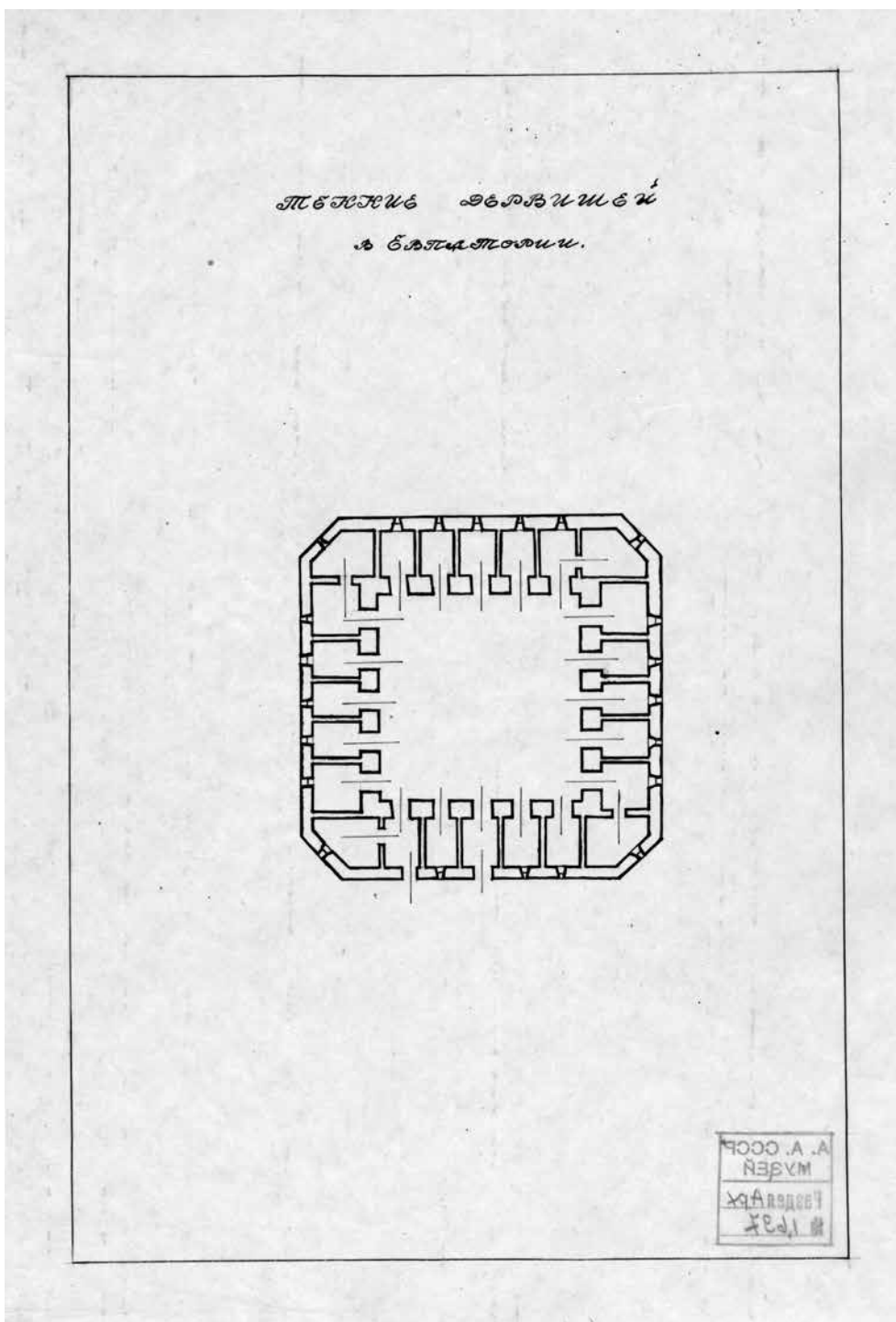


Рис. 753. Евпаторія. Калька, тушь. 1926 г. План. Текие дервишей.
Автор Б. Н. Засыпкин (ГНИМА. Арх. 1697).



Рис. 754. Коктебель. Фото 1926 г. Апсида Армянской церкви под скалой Сююрю-Кая. Вид с юго-востока (ГНИМА. ОФ 6088-016).



Рис. 755. Коктебель. Фото 1926 г. Апсида Армянской церкви под скалой Сююрю-Кая. Вид с северо-запада (ГНИМА. ОФ 6088-017).



Рис. 756. Коктебель. Фото 1926 г. Руины мечети. Вид с северо-востока (ГНИМА. ОФ 6088-036).



КРЫМ

Рис. 757. Капсихор. Негатив 1926 г. Башня замка Чабан-Куле. Вид с севера (Фонды БИКАМЗ. Ф-806).


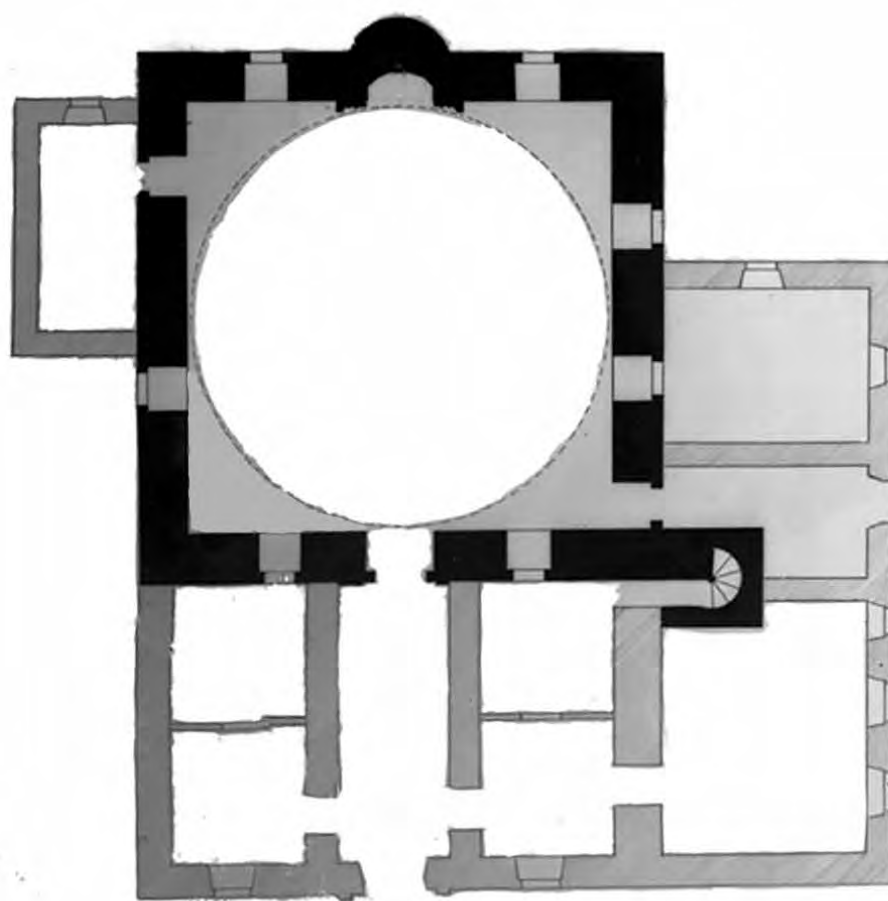


Рис. 758. Шейх-Кой. Негатив 1926 г. Мечеть. Надпись над входом в мечеть (Фонды БИКАМЗ. Ф-165).



МЕЧЕТЬ ШЕЙХ-КОЙ.



ЭШХН ШБ 1:50

Рис. 759. Шейх-Кой. Негатив 1926 г. План. Мечеть. Автор Б. Н. Засыпкин (ГНИМА. Р V-3813).



Рис. 760. Старый Крым. Фото 1928 г. Медресе. Угловой столб и база колонны аркады северо-западного угла двора, открытые раскопками (Архив ИИМК. Ф. 2. Д. 164/1929. Л. 42).



Рис. 761. Старый Крым. Фото 1928 г. Медресе. Плитная вымостка в северной части двора. Вид на северо-западную часть здания (Архив ИИМК. Ф. 2. Д. 164/1929. Л. 53).



Рис. 762. Старый Крым. Фото 1928 г. Медресе. Западный пилон северной ниши и база колонны от аркады в северо-западном углу двора, открытые раскопками (Архив ИИМК. Ф. 2. Д. 164/1929. Л. 56).



Рис. 763. Старый Крым. Фото 1928 г. Медресе. Извлечение надгробных памятников на Зеленой площади (Архив ИИМК. Ф. 2. Д. 164/1929. Л. 61).



Рис. 764. Старый Крым. Фото 1928 г. Медресе. Обрез земли у восточного пилона северной ниши, наличник дверного пролета в помещение северо-восточного корпуса и облицовка восточной анты северной ниши (Архив ИИМК. Ф. 2. Д. 164/1929. Л. 67).



Рис. 765. Старый Крым. Фото 1928 г. Медресе. Обрез земли у восточного пилона северной ниши, наличник дверного пролета со двора в помещение северо-восточного корпуса здания и облицовка восточной анты северной ниши (Архив ИИМК. Ф. 2. Д. 164/1929. Л. 68).



Рис. 766. Старый Крым. Фото 1928 г. Музейное хранилище (Архив ИИМК. Ф. 2. Д. 164/1929. Л. 70).



Рис. 767. Старый Крым. Фото 1928 г. Извлечение надгробных камней на Зеленой площади No 232 и 233 (Архив ИИМК. Ф. 2. Д. 164/1929. Л. 71).



*Рис. 768. Старый Крым. Фото 1928 г. Фрагмент саркофага с надписью 690 г. х. (1291 г.)
(Архив ИИМК. Ф. 2. Д. 164/1929. Л. 75).*



*Рис. 769. Старый Крым. Фото 1928 г. Медресе.
Западный пилон северной ниши, дверной и оконный пролеты
северо-западного корпуса медресе и наличник дверей
(Архив ИИМК. Ф. 2. Д. 164/1929. Л. 83).*

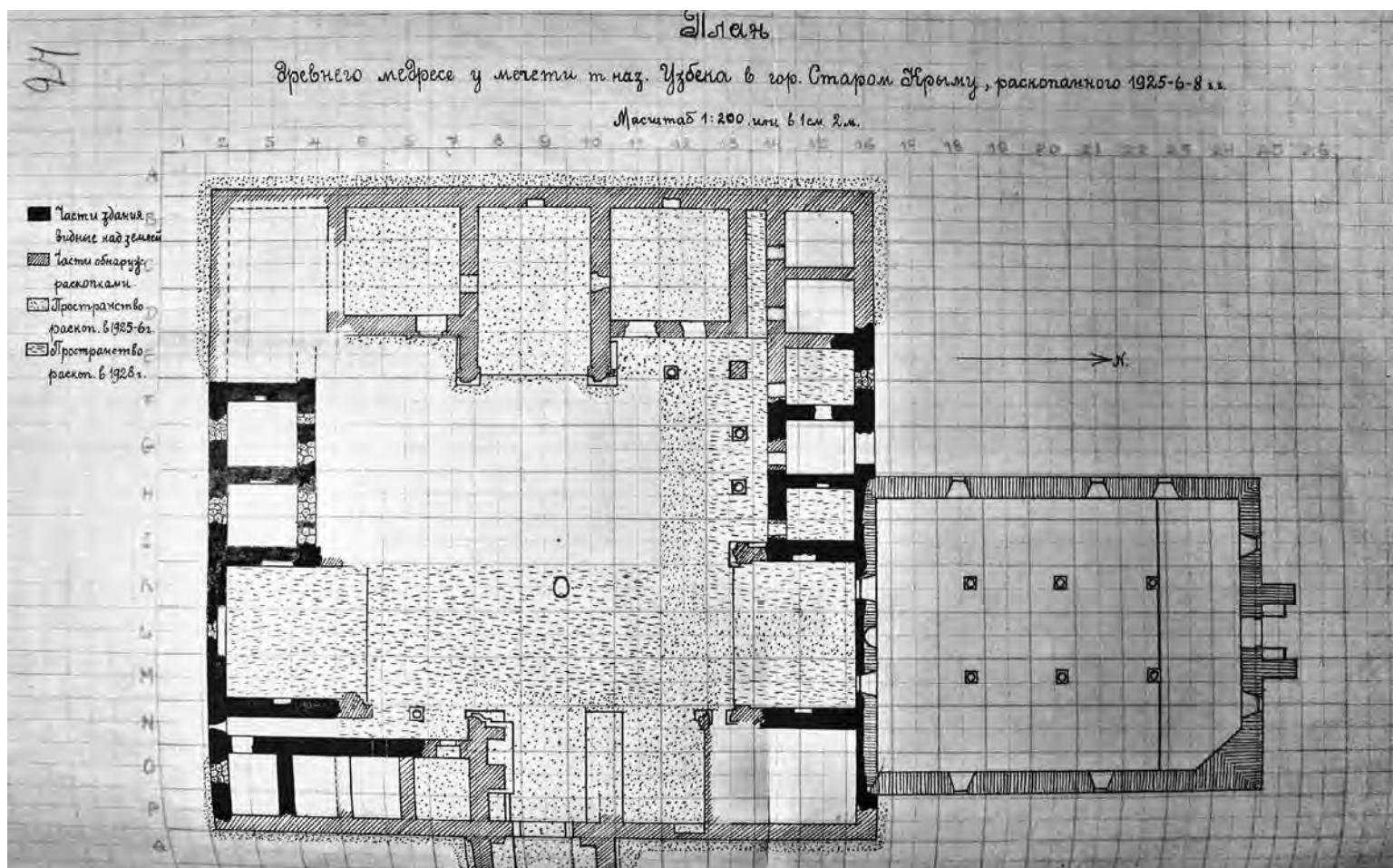


Рис. 770. Старый Крым. Бумага, карандаш. 1928 г. План древнего медресе у так называемой мечети Узбека (Архив ИИМК. Ф. 2/1929. Д. 150. Л. 5).

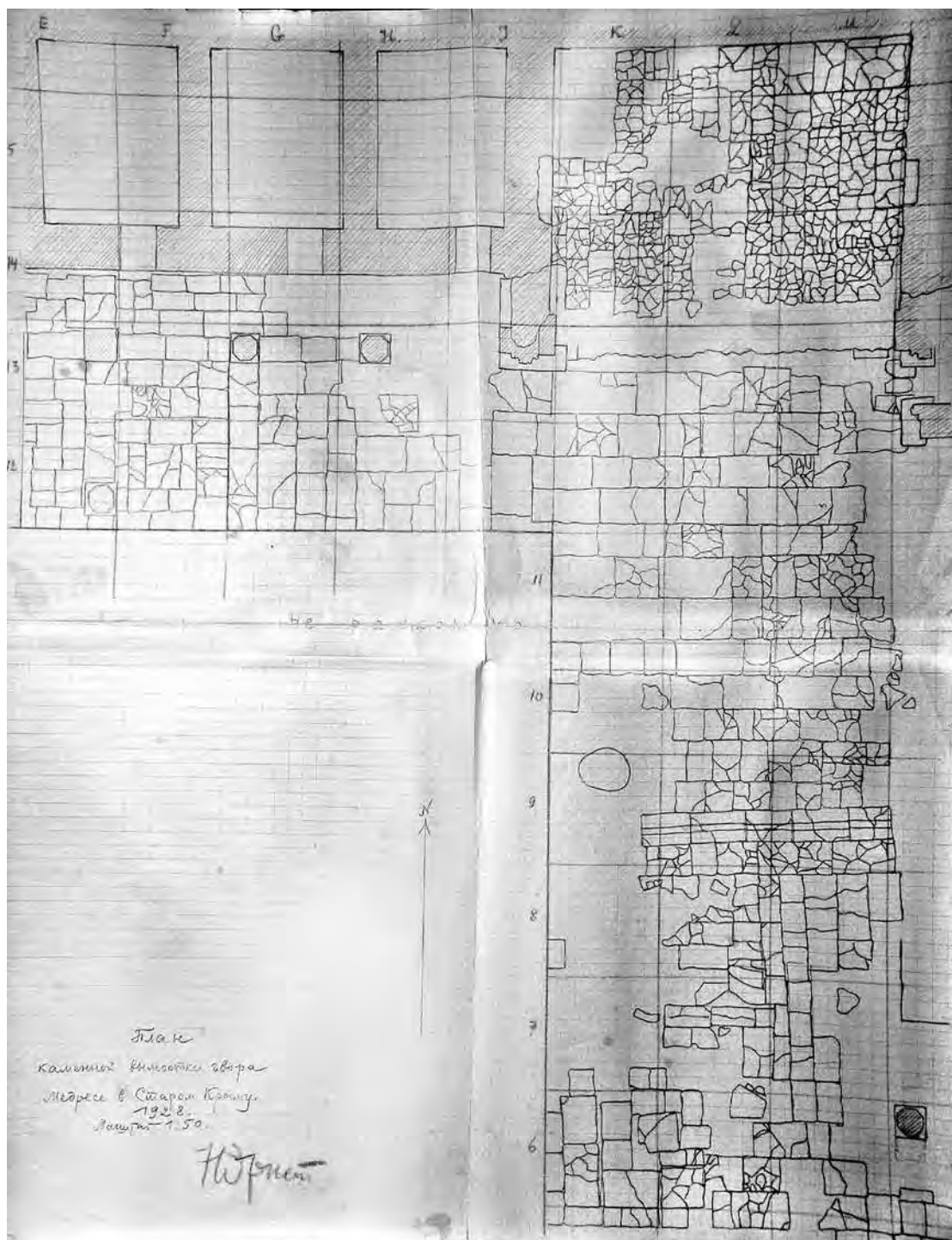


Рис. 771. Старый Крым. Бумага, карандаш. 1928 г.
План каменной вымостки двора медресе (Архив ИИМК. Ф. 2/1929. Д. 150. Л. 6).

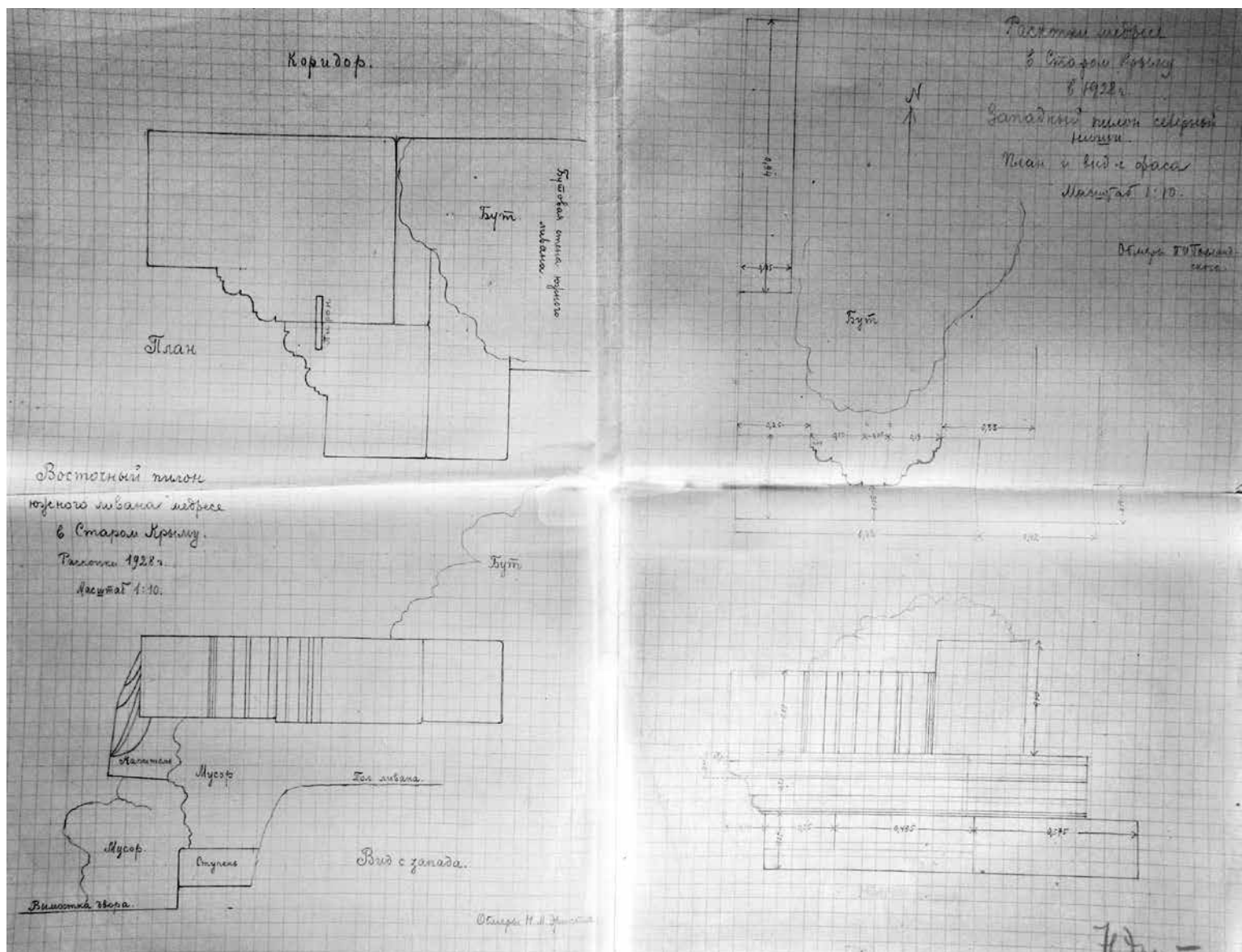


Рис. 773. Старый Крым. Бумага, карандаш. 1928 г. Раскопки медресе в Старом Крыму. (Архив ИИМК. Ф. 2/1929. Д. 150. Л. 8).

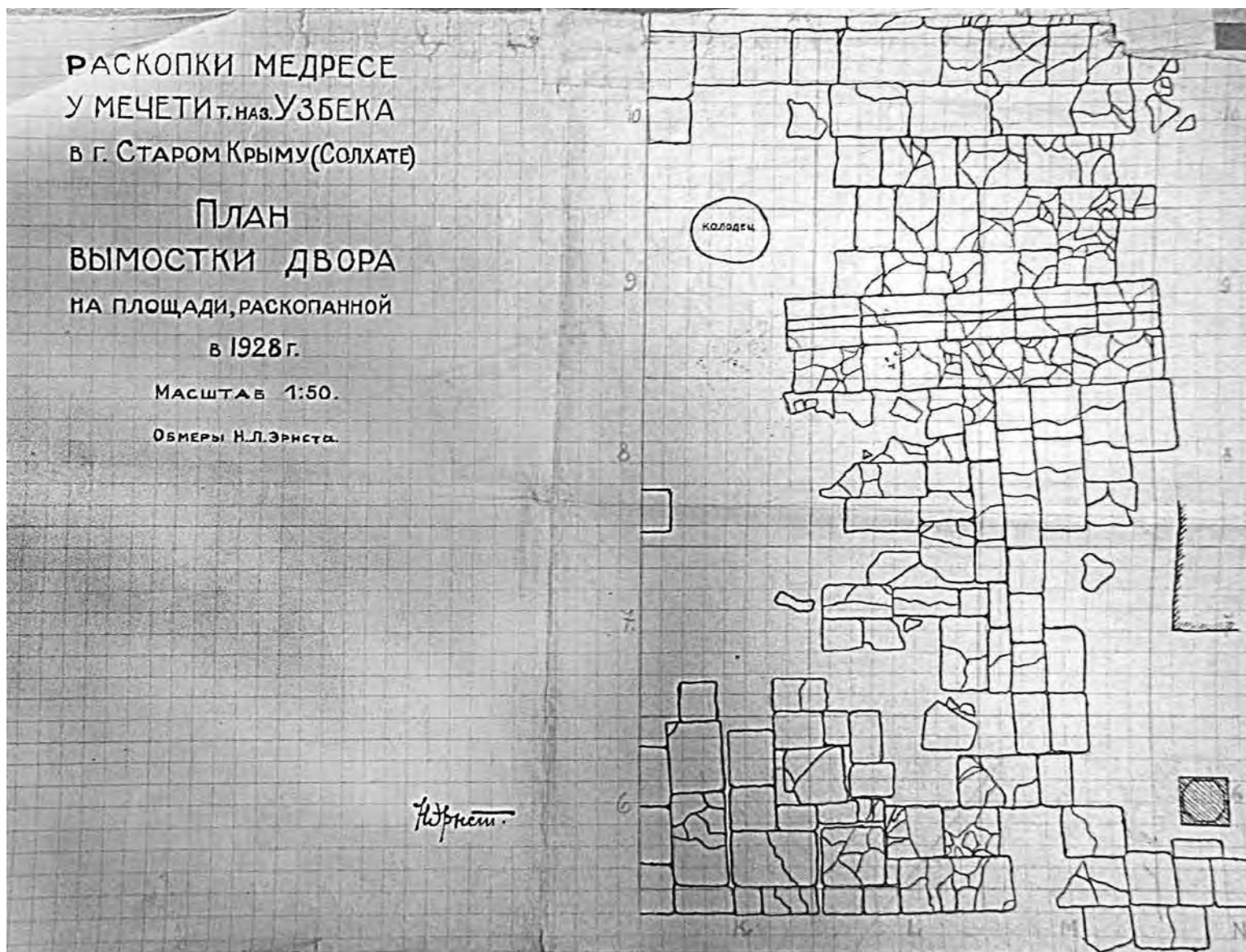


Рис. 774. Старый Крым. Бумага, карандаш. 1928 г. Раскопки медресе у так называемой мечети Узбека. План вымостки двора на площади (Архив ИИМК. Ф. 2/1929. Д. 150. Л. 9).




Рис. 775. Старый Крым. Бумага, карандаш. 1928 г. План каменной вымостки двора медресе (Архив ИИМК. Ф. 2/1929. Д. 150. Л. 10).

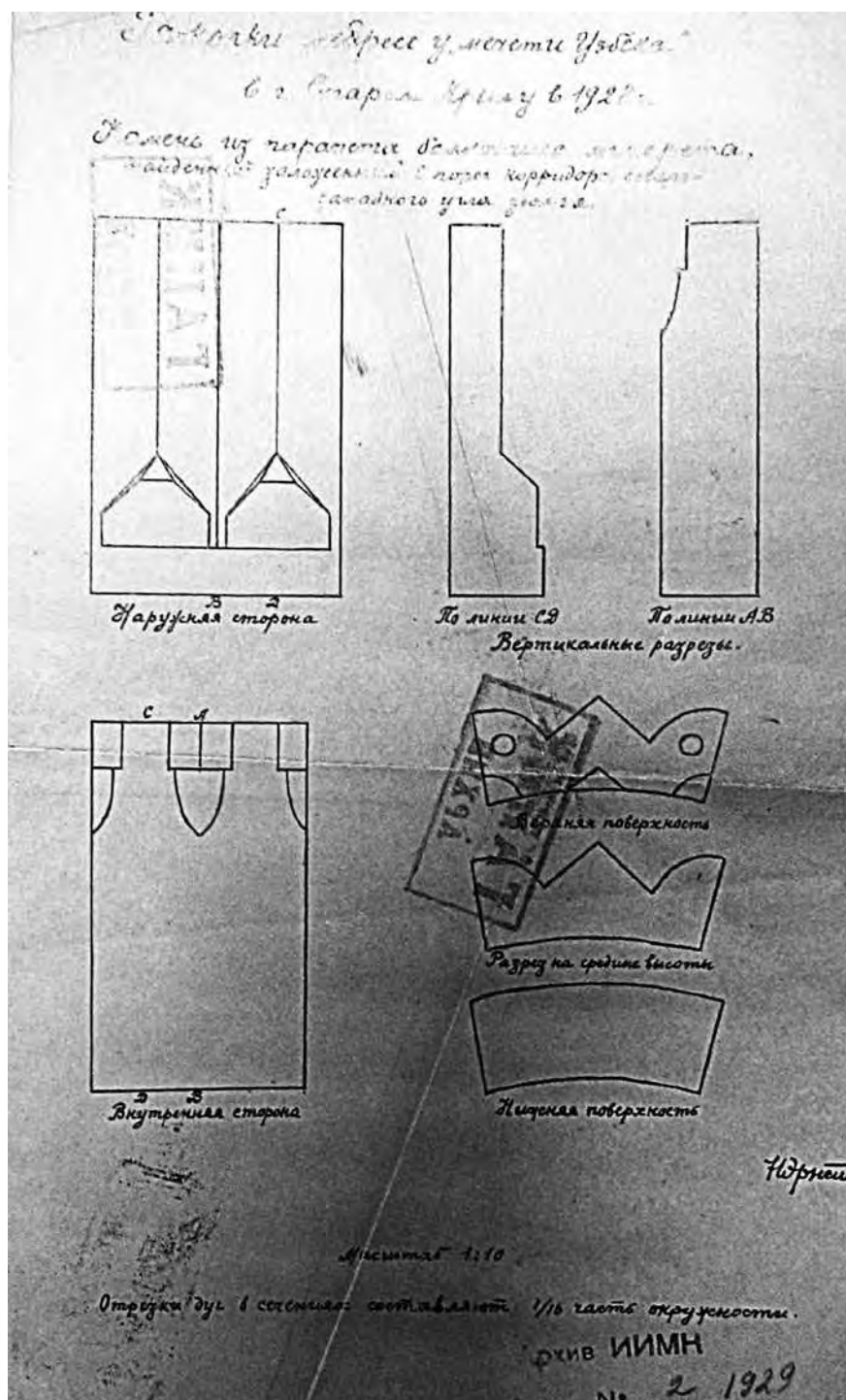


Рис. 776. Старый Крым. Калька, тушь. 1928 г. Раскопки медресе у Мечети Узбека (Архив ИИМК. Ф. 2/1929. Д. 150. Л. 11).

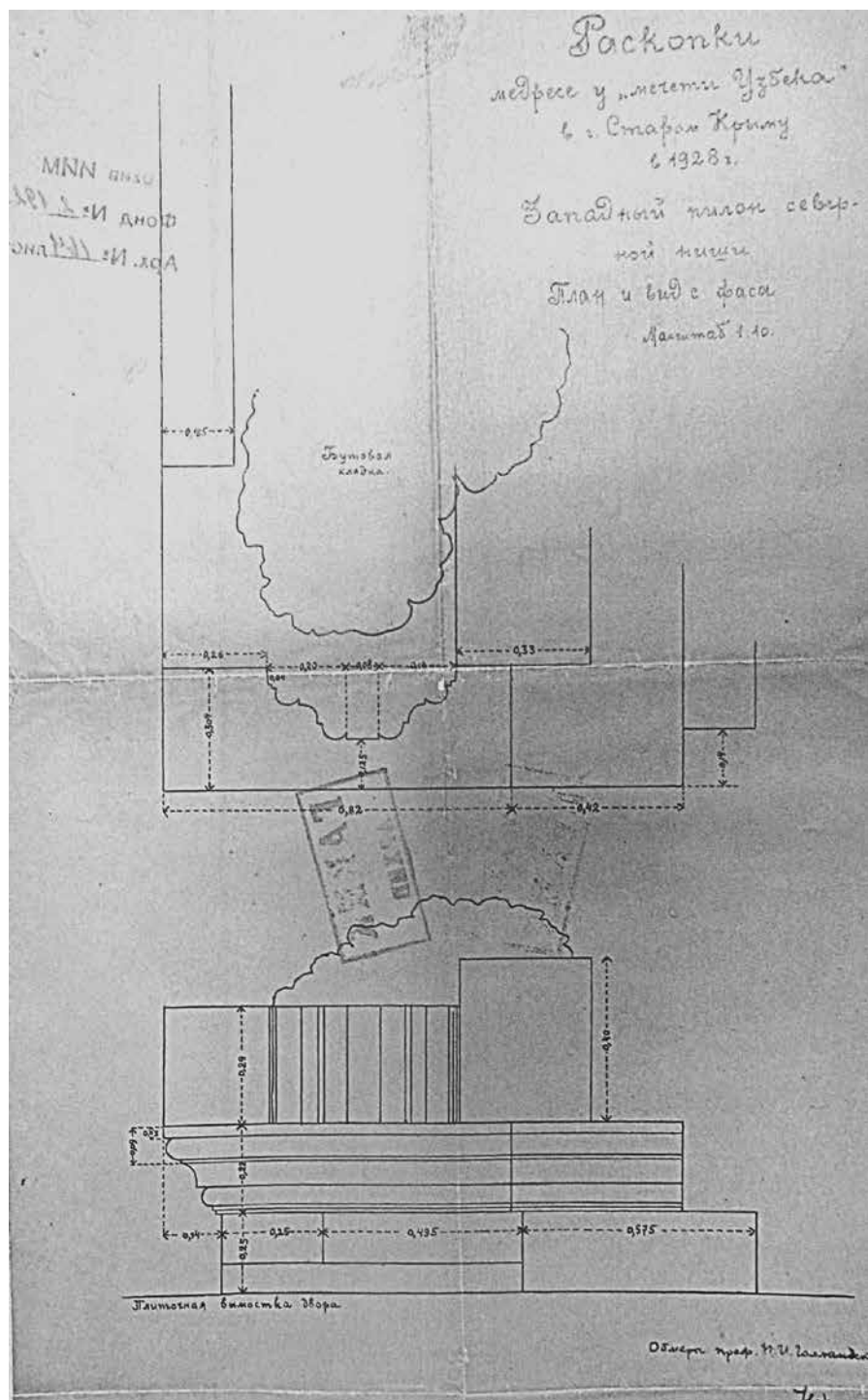


Рис. 778. Старый Крым. Калька, тушь. 1928 г. Раскопки медресе у Мечети Узбека. Западный пилон северной ниши (Архив ИИМК. Ф. 2/1929. Д. 150. Л. 13).

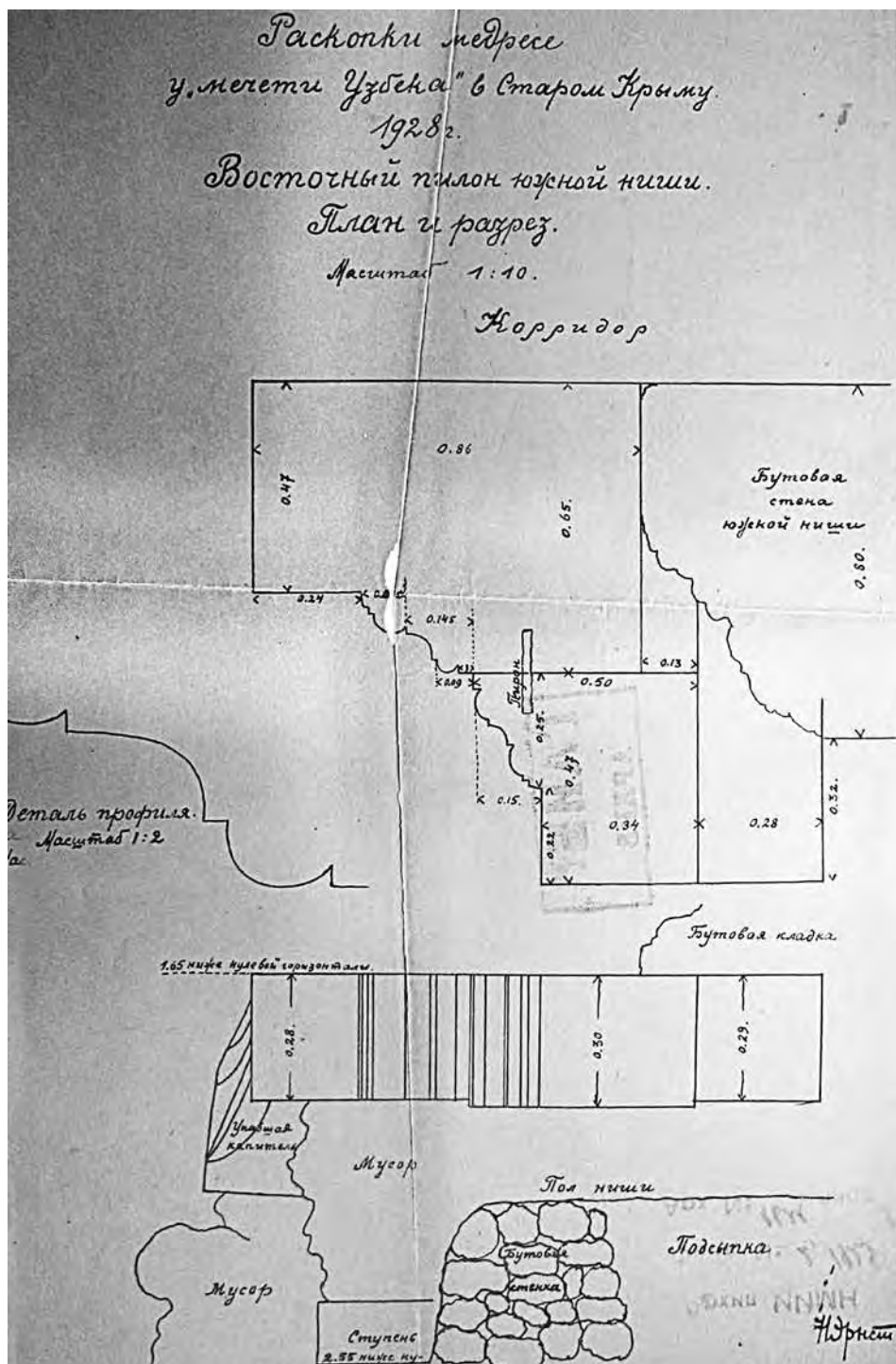


Рис. 779. Старый Крым. Калька, тушь. 1928 г. План. Медресе у Мечети Узбека. Восточный пилон южной ниши (Архив ИИМК. Ф. 2/1929. Д. 150. Л. 14).

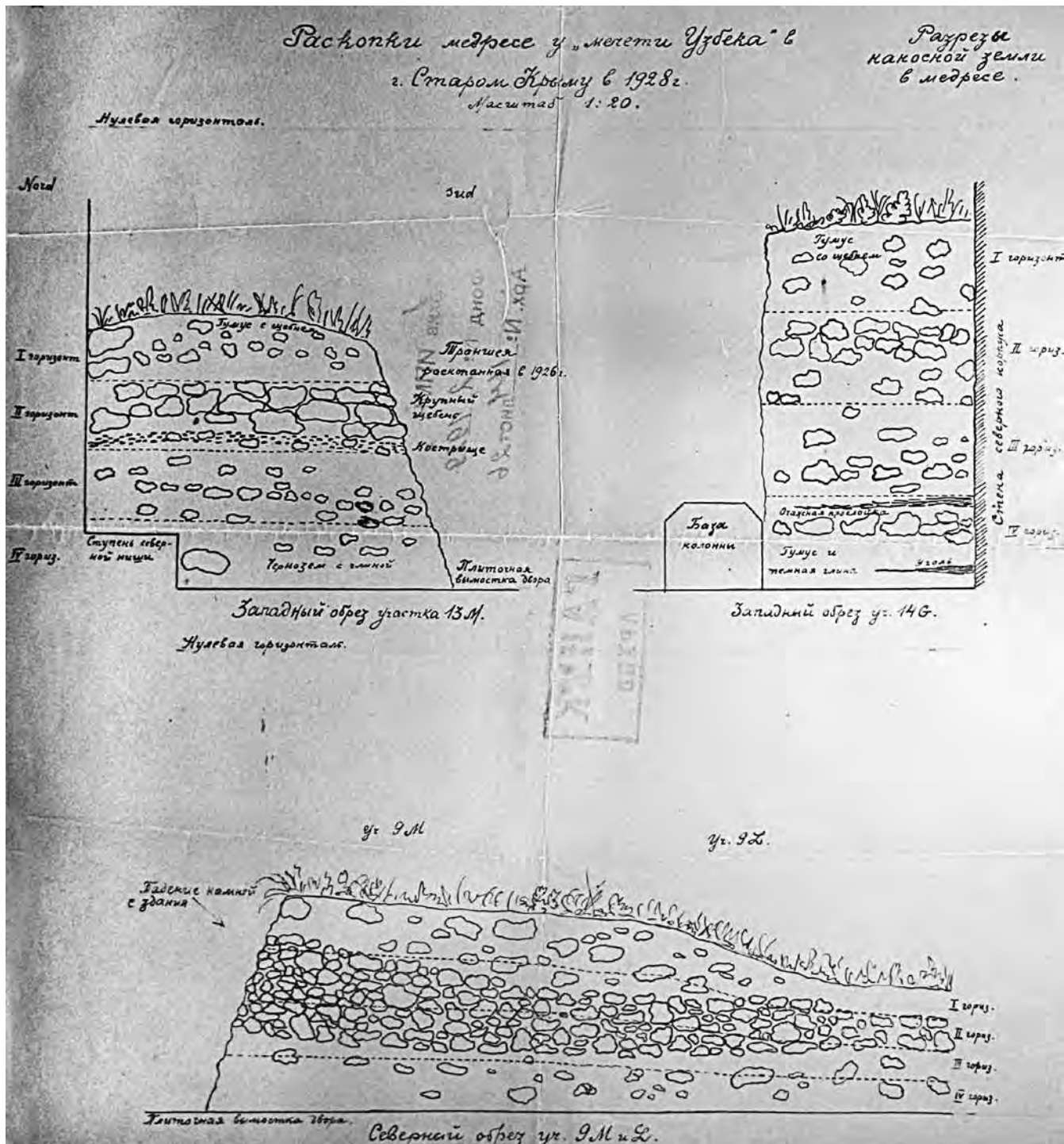


Рис. 780. Старый Крым. Калька, тушь. 1928 г. Медресе у Мечети Узбека. Разрезы наносной земли в медресе (Архив ИИМК. Ф. 2/1929. Д. 150. Л. 15).

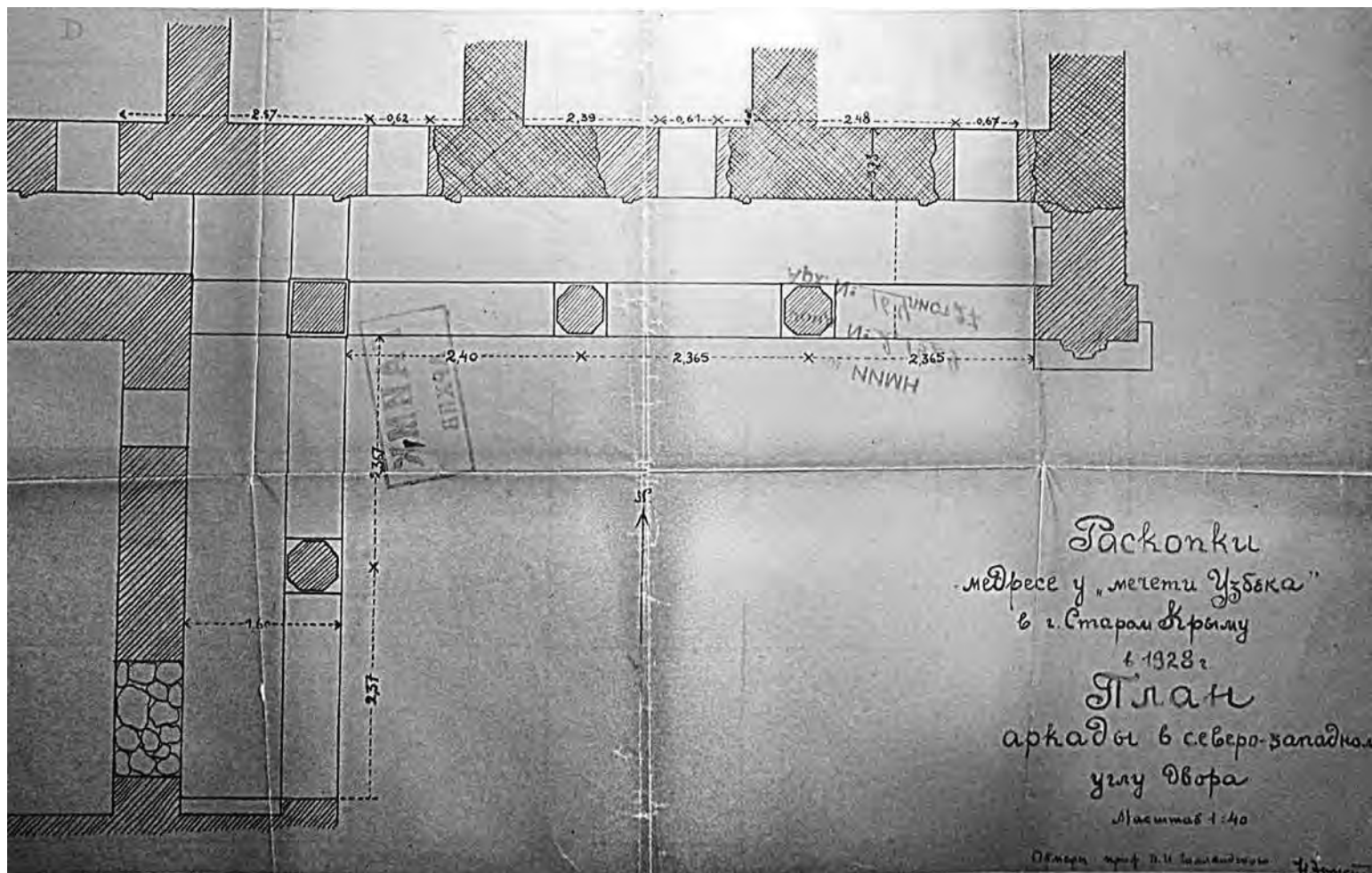


Рис. 781. Старый Крым. Калька, тушь. 1928 г. Раскопки медресе у Мечети Узбека. План аркады в северо-западном углу двора (Архив ИИМК. Ф. 2/1929. Д. 150. Л. 16).

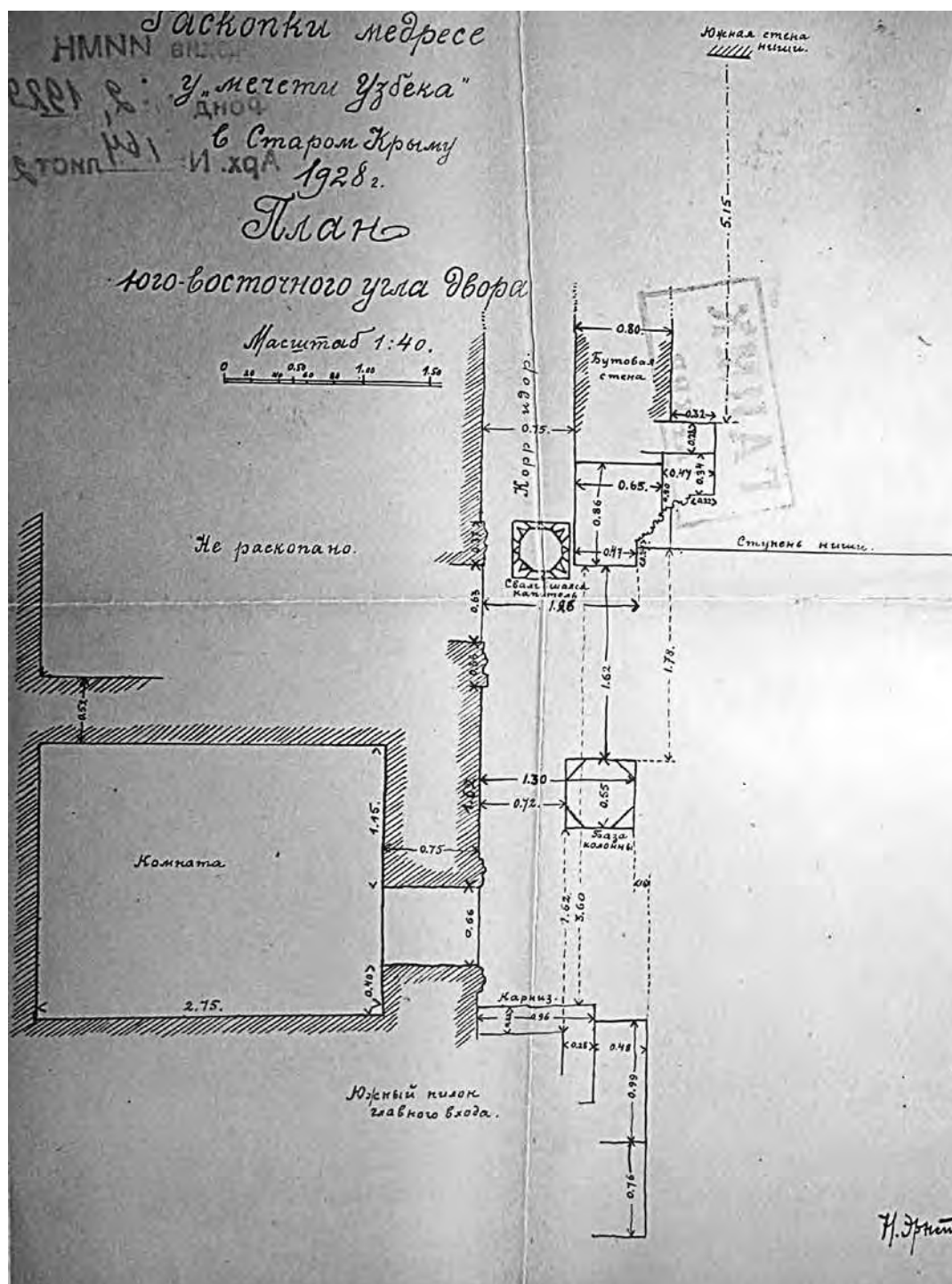


Рис. 782. Старый Крым. Калька, тушь. 1928 г. Медресе у Мечети Узбека. План юго-восточного угла двора (Архив ИИМК. Ф. 2/1929. Д. 150. Л. 17).

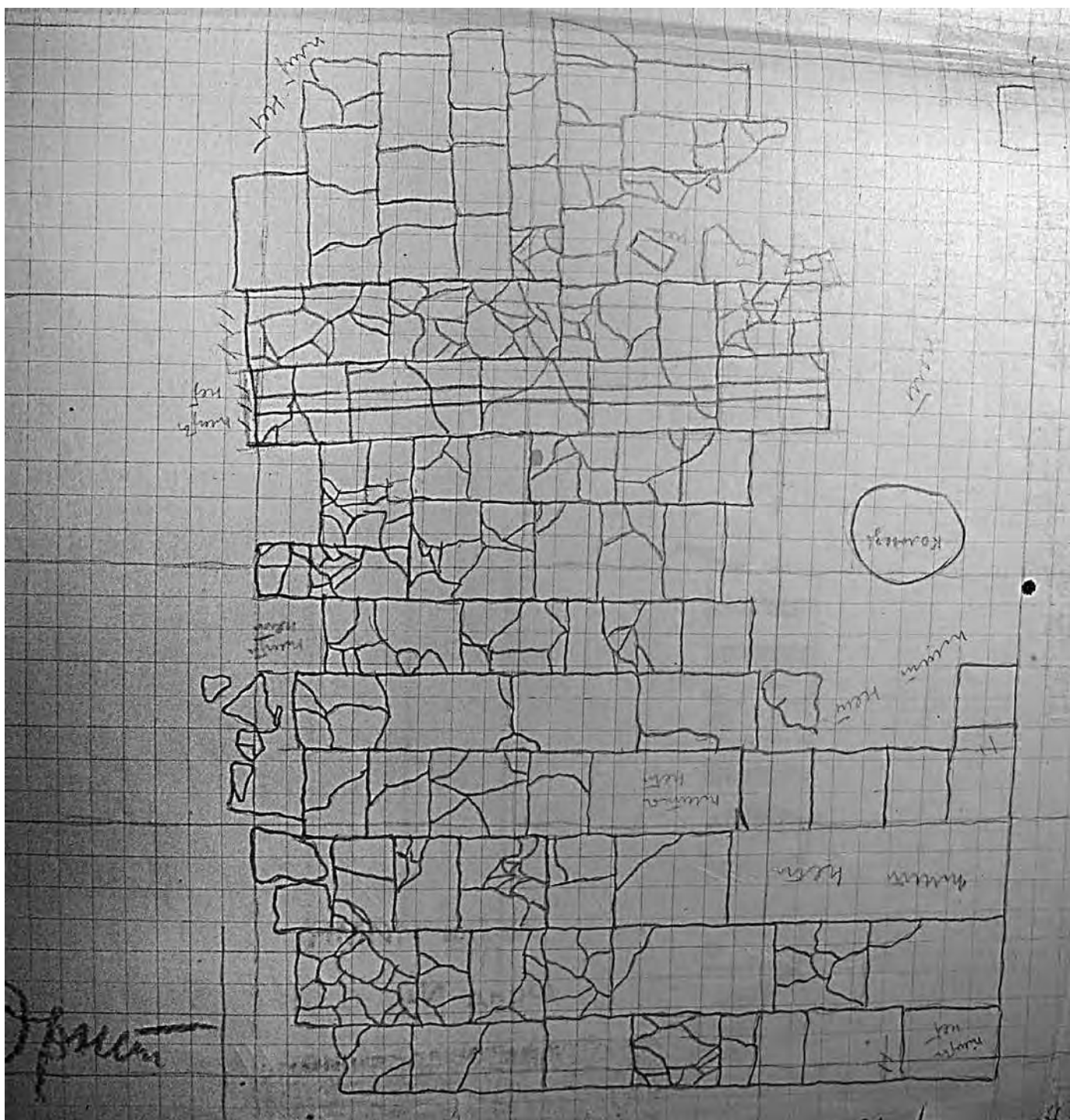


Рис. 784. Старый Крым. Бумага, карандаш. 1928 г. Раскопки медресе у Мечети Узбека.
План каменной вымостки двора (Архив ИИМК. Ф. 2/1929. Д. 150. Л. 19).

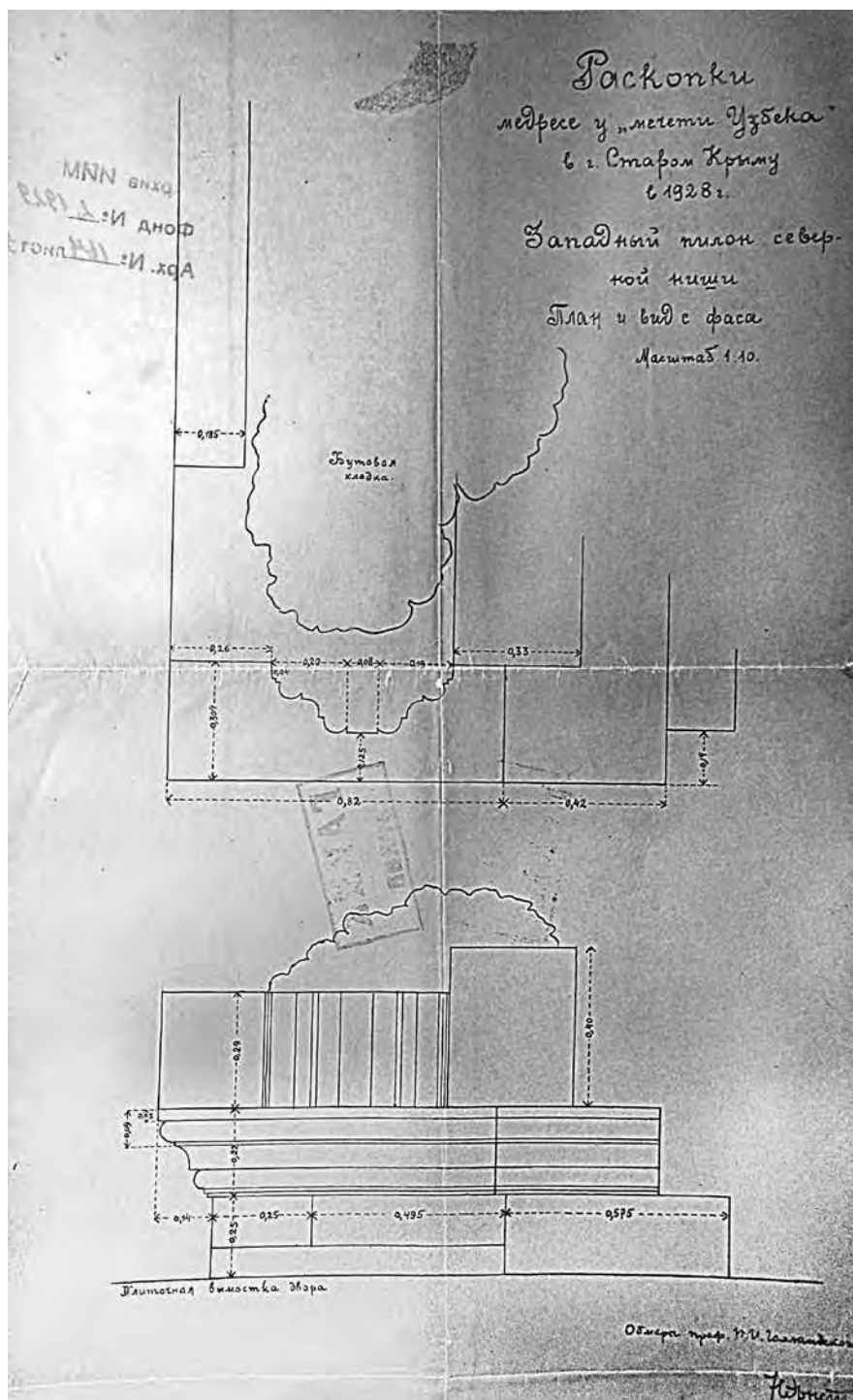


Рис. 785. Старый Крым. Калька, тушь. 1928 г. Чертеж. Раскопки медресе у Мечети Узбека. Западный пилон северной ниши (Архив ИИМК. Ф. 2/1929. Д. 150. Л. 20).

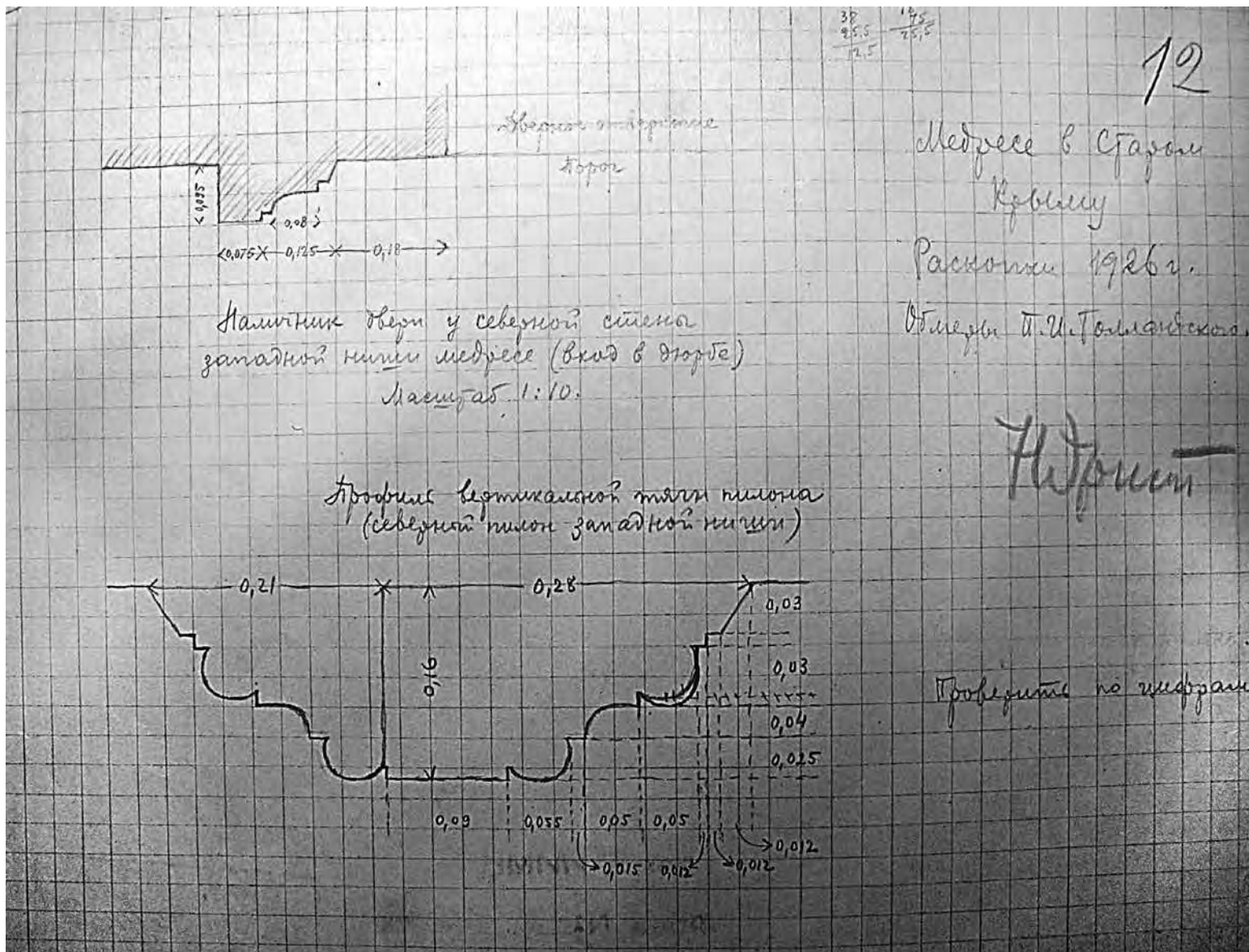


Рис. 786. Старый Крым. Бумага, карандаш. 1928 г. Раскопки медресе у Мечети Узбека (Архив ИИМК. Ф. 2/1929. Д. 150. Л. 21).

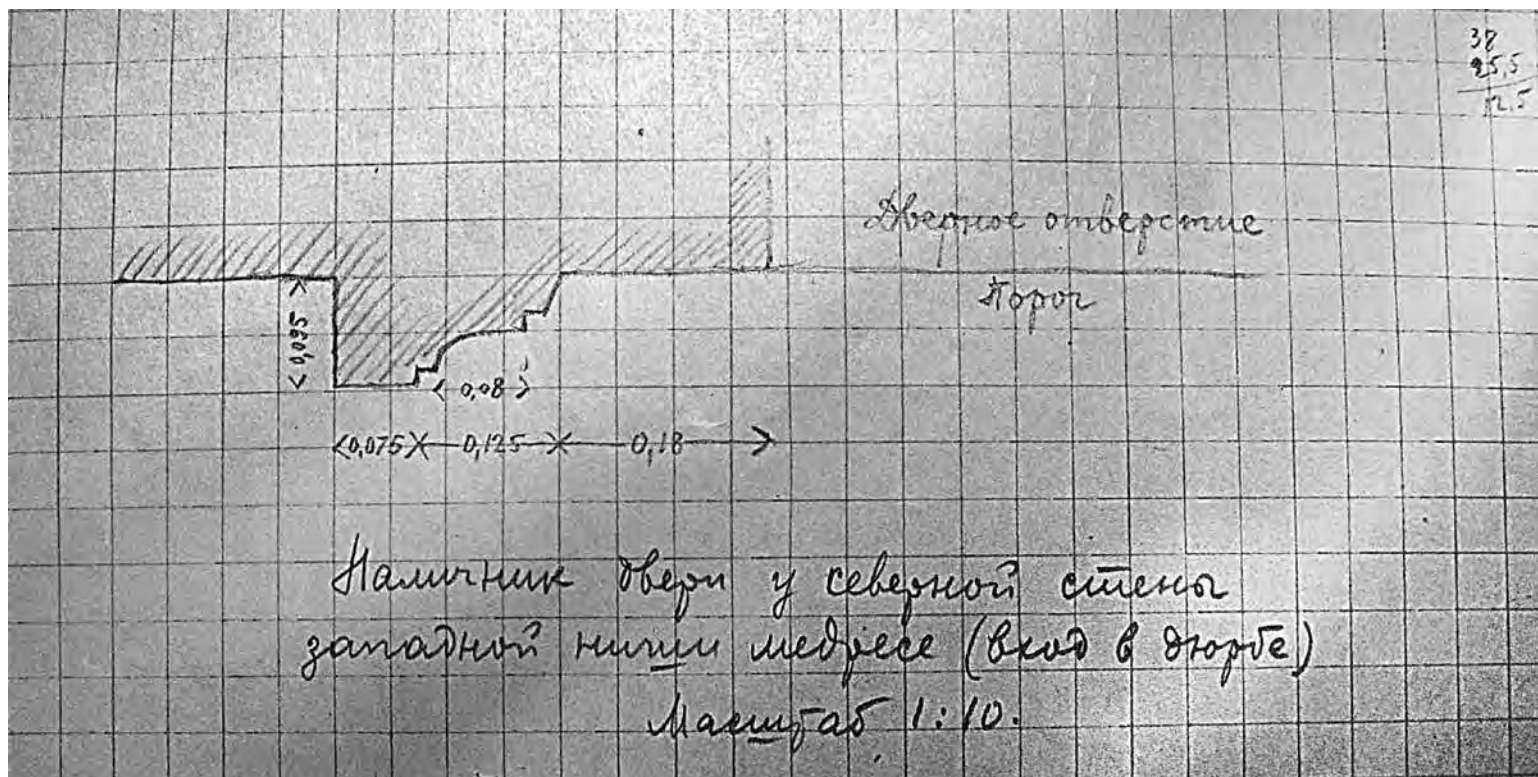


Рис. 787. Старый Крым. Бумага, карандаш. 1928 г. Раскопки медресе у Мечети Узбека (Архив ИИМК. Ф. 2/1929. Д. 150. Л. 22).

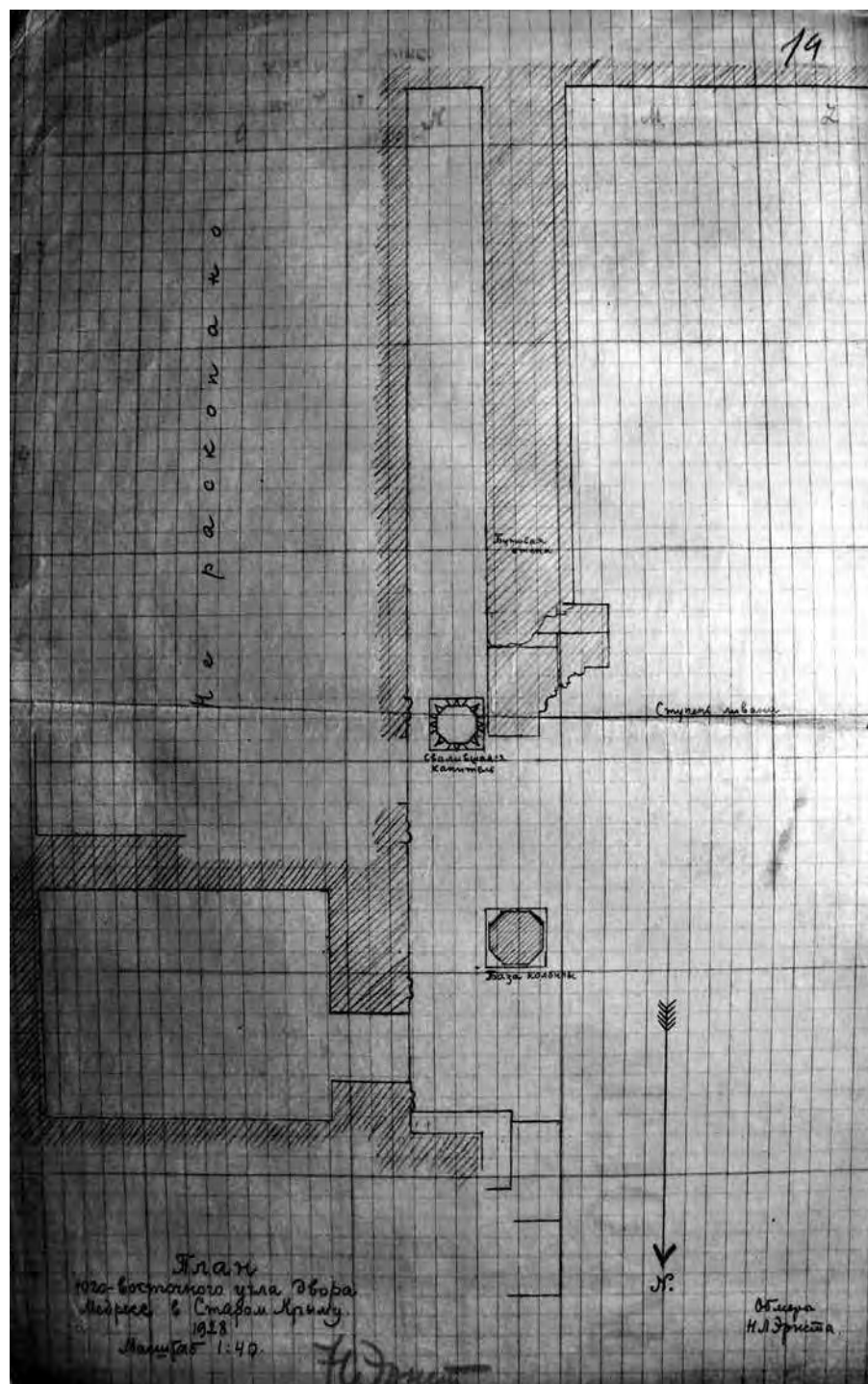


Рис. 788. Старый Крым. Бумага, карандаш. 1928 г.
План юго-восточного угла двора медресе
(Архив ИИМК. Ф. 2/1929. Д. 150. Л. 23).

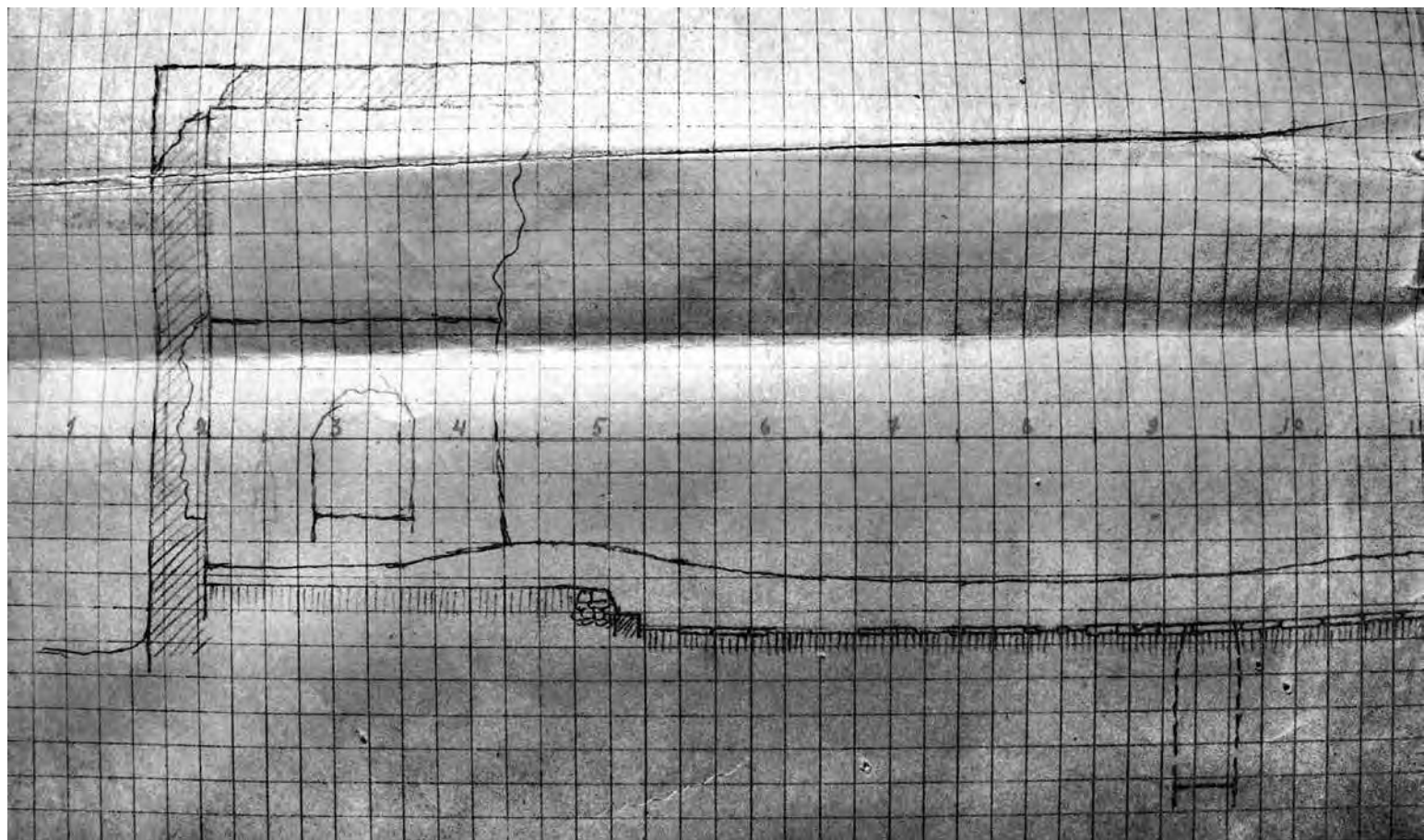


Рис. 789. Старый Крым. Бумага, карандаш. 1928 г. Раскопки медресе у Мечети Узбека.
Вид пилона (восточного) южной ниши (Архив ИИМК. Ф. 2/1929. Д. 150. Л. 24).

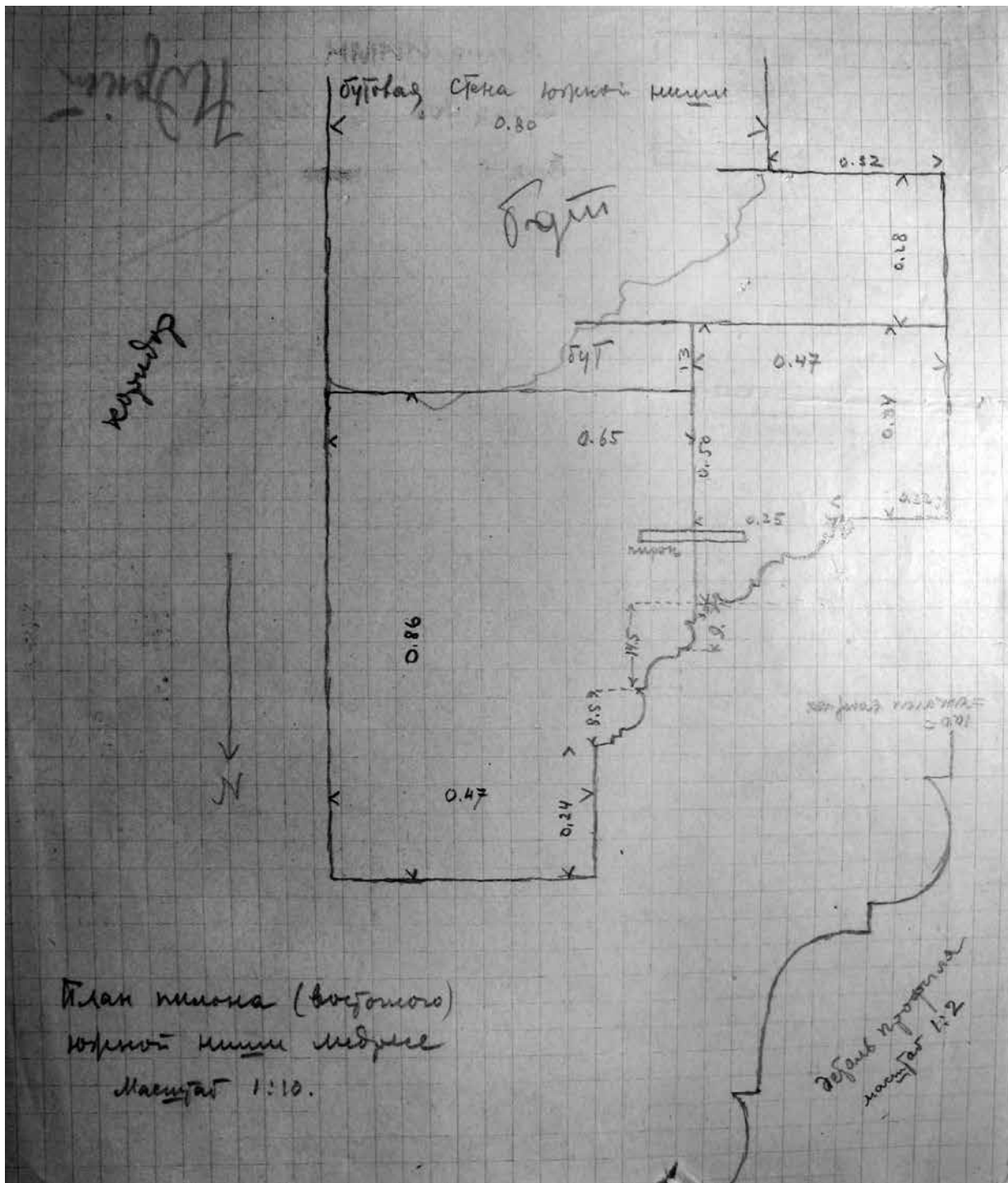


Рис. 790. Старый Крым. Бумага, карандаш. 1928 г. Раскопки медресе. План северо-западного угла корпуса. Аркада (Архив ИИМК. Ф. 2/1929. Д. 150. Л. 25).




Рис. 791. Старый Крым. Бумага, карандаш. 1928 г. Раскопки медресе (Архив ИИМК. Ф. 2/1929. Д. 150. Л. 26).




Рис. 793. Старый Крым. Бумага, карандаш. 1928 г. Раскопки медресе в 1928 г. (Архив ИИМК. Ф. 2/1929. Д. 150. Л. 28).

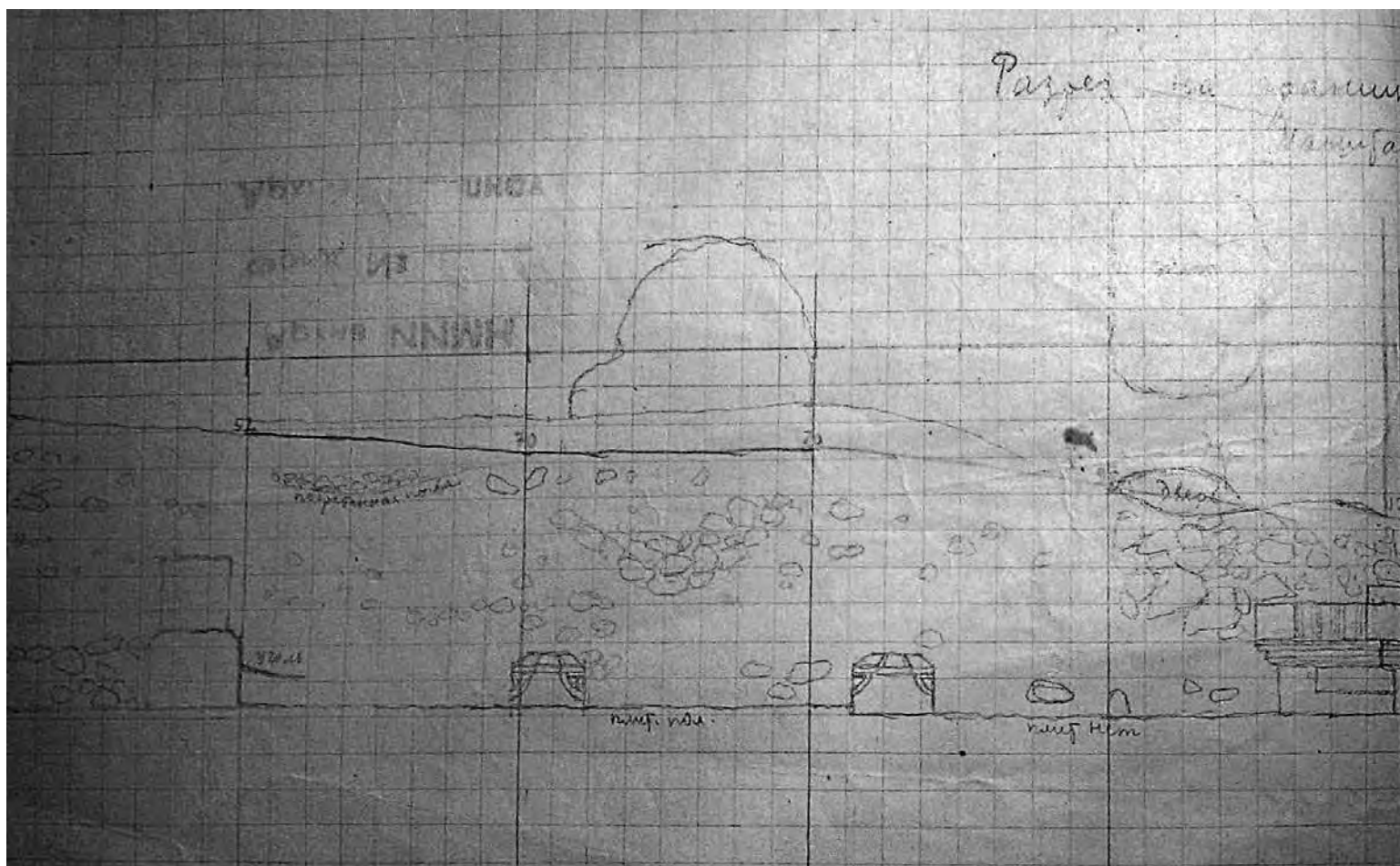


Рис. 794. Старый Крым. Бумага, карандаш. 1928 г. Раскопки медресе (Архив ИИМК. Ф. 2/1929. Д. 150. Л. 29).



Рис. 795. Старый Крым. Фото. 1928 г. Извлечение надгробной плиты и памятника No 235 (а, б) на Зеленой площади (Архив ИИМК. Ф. 2/1929. Д. 194. Л. 73).



Рис. 796. Старый Крым. Фото 1928 г. Извлечение надгробных плит и памятников на Зеленой площади (Архив ИИМК. Ф2/1929. Д. 164. Л. 85).


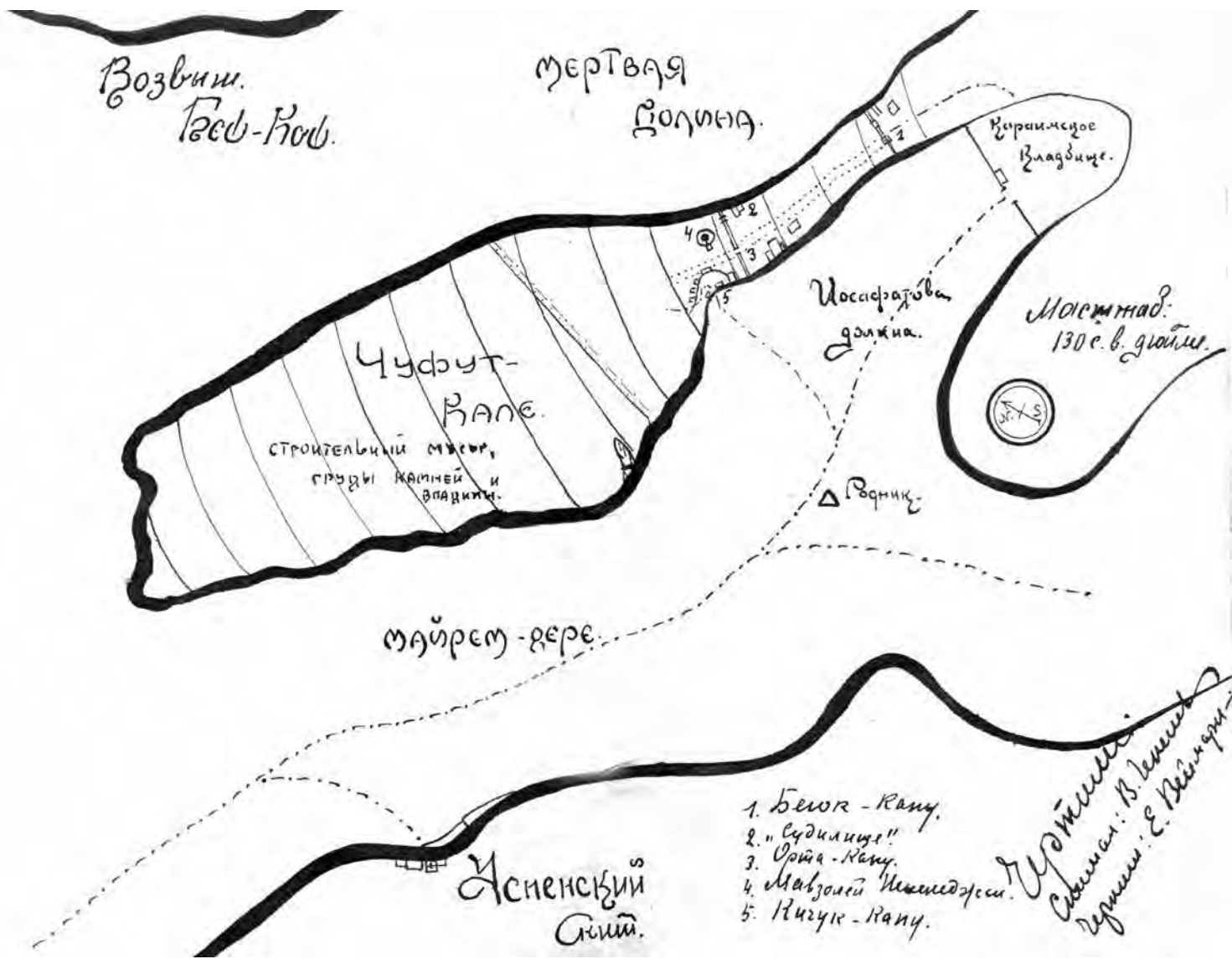


Рис. 797. Старый Крым. Негатив 1928 г. Археологические исследования северо-западной части медресе (Фонды БИКАМЗ. Ф-134).



Рис. 798. Старый Крым. Фото 1928 г. Угол двора, база колонны, свалившаяся капитель и восточный пилон южной ниши медресе (Архив ИИМК. Ф. 2/1929. Д. 164. Л. 58).



КРЫМ

Рис. 799. Чуфут-Кале. Бумага, тушь. 1929 г. Схема расположения памятников. Снимал В. Чепелев, чертил Е. Веймарн (ГНИМА. Рv 1688).



Рис. 800. Чуфут-Кале. Фото 1928 г. Оборонительная стена Пенджере-Исар. Вид с юга (Фонды БИКАМЗ. Ф-811).



Рис. 801. Чуфут-Кале. Фото 1928 г. Старый город. Общий вид с юго-востока (Фонды БИКАМЗ. Ф-812).



Рис. 802. Чуфут-Кале. Фото 1928 г. Общий вид Старого и Нового города, вид с юга (Фонды БИКАМЗ. Ф-813).



Рис. 803. Чуфут-Кале. Фото 1928 г. Реставрационные работы, вид с востока (Фонды БИКАМЗ. Ф-814).



Рис. 804. Чуфут-Кале. Фото 1928 г. Общий вид Старого города. Справа – руины мечети Хаджи-Гирея, вид с юго-востока (Фонды БИКАМЗ. Ф-815).



Рис. 805. Чуфут-Кале. Фото 1928 г. Оборонительные стены и кенасы, вид с юго-запада (Фонды БИКАМЗ. Ф-816).



Рис. 806. Беш-Кош. Фото 1928 г. Мусульманский некрополь, вид с юго-запада (Фонды БИКАМЗ. Ф-817).



Рис. 807. Чуфут-Кале. Фото 1928 г. Мечеть Хаджи-Гирея. Северная стена, вид с севера (ГНИМА. ОФ 6079-050).



Рис. 808. Чуфут-Кале. Фото 1928 г. Мечеть Хаджи-Гирея. Общий вид с юго-востока (Фонды БИКАМЗ. Ф-818).



Рис. 809. Чуфут-Кале. Фото 1928 г. Средняя оборонительная стена и главная улица. Вид с юго-востока (Фонды БИКАМЗ. Ф-819).



Рис. 810. Чуфут-Кале. Фото 1928 г. Дом А. С. Фирковича, вид с севера (Фонды БИКАМЗ. Ф-820).



Рис. 811. Чуфут-Кале. Фото 1928 г. Кенасы. Вид с северо-востока (Фонды БИКАМЗ. Ф-821).



Рис. 812. Чуфут-Кале. Фото 1928 г. Кенасы. Вид с северо-запада (Фонды БИКАМЗ. Ф-822).



Рис. 813. Бахчисарай. Салачик. Фото 1928 г. Мавзолей Хаджи-Гирея. Вид с юго-востока (Фонды БИКАМЗ. Ф-823).



*Рис. 814. Чуфут-Кале. Фото 1928 г. Оборонительная стена Пенджере-Исар.
Вид с юго-востока (ГНИМА. ОФ 4798-225).*



Рис. 815. Чуфут-Кале. Фото 1928 г. Восточная оборонительная стена. Вид с востока (Фонды БИКАМЗ. Ф-824).



*Рис. 816. Чуфут-Кале. Фото 1928 г. Мечеть Хаджи-Гирея. Кладка стены. Вид с запада.
На дальнем плане – мавзолей Джанике-Ханым (ГНИМА. ОФ 6079-051).*



Рис. 817. Чуфут-Кале. Фото 1928 г. Пещерные сооружения в западной части города, вид с юго-востока (Фонды БИКАМЗ. Ф-825).



Рис. 818. Чуфут-Кале. Фото 1928 г. Средняя оборонительная стена. Вид с юга (Фонды БИКАМЗ. Ф-826).



Рис. 819. Чуфут-Кале. Фото 1928 г. Ворота в средней оборонительной стене. Вид с северо-запада (Фонды БИКАМЗ. Ф-827).



Рис. 820. Чуфут-Кале. Фото 1928 г. Ворота в средней оборонительной стене. Вид с северо-запада (Фонды БИКАМЗ. Ф-828).



Рис. 821. Чуфут-Кале. Фото 1928 г. Восточная оборонительная стена. Крепостные ворота. Вид с северо-запада (Фонды БИКАМЗ. Ф-829).



Рис. 822. Чуфут-Кале. Фото 1928 г. Дорога вырубленная в скале и стена у комплекса южных пещер. Вид с юго-востока (Фонды БИКАМЗ. Ф-830).



Рис. 823. Чуфут-Кале. Фото 1928 г. Средняя оборонительная стена. Вид с юго-востока.
На переднем плане лошадь с деревянными емкостями для доставки воды
(Фонды БИКАМЗ. Ф-831).



Рис. 824. Чуфут-Кале. Фото 1928 г. Архитектурные детали минарета мечети Хаджи-Гирея. На дальнем плане-мавзолей Джанике-Ханым. Вид с запада (Фонды БИКАМЗ. Ф-832).



Рис. 825. Чуфут-Кале. Фото 1928 г. Восточная стена мечети Хаджи-Гирея. Вид с запада (Фонды БИКАМЗ. Ф-833).



Рис. 826. Чуфут-Кале. Фото 1928 г. Мавзолей Джанике-Ханым. Вид с юга (Фонды БИКАМЗ. Ф-834).



Рис. 827. Чуфут-Кале. Фото 1928 г. Мавзолей Джанике-Ханым. Вид с запада (Фонды БИКАМЗ. Ф-835).



Рис. 828. Чуфут-Кале. Фото 1928 г. Кенасы. Вид с юго-запада (Фонды БИКАМЗ. Ф-836).



Рис. 829. Чуфут-Кале. Фото 1928 г. Кенасы. Вид с запада. Слева сидит О. Н.-А. Акчокраклы (Фонды БИКАМЗ. Ф-837).



Рис. 830. Чуфут-Кале. Фото 1928 г. Мечеть Хаджи-Гирея. Вид с запада (ГНИМА. ОФ 6079-026).



Рис. 831. Чуфут-Кале. Фото. Конец XIX века. Мавзолей Джанике-Ханым, вид с юго-запада (ГНИМА. ОФ 4798-228).



Рис. 832. Чуфут-Кале. Фото 1928 г. Портал входа в мавзолей Джанике-Ханым, вид с юго-запада (ГНИМА. ОФ 4798-230).



Рис. 833. Чуфут-Кале. Фото 1928 г. Крепостные ворота в восточной оборонительной стене. Вид с востока (Фонды БИКАМЗ. Ф-838).



Рис. 834. Чуфут-Кале. Фото 1928 г. Мечеть Хаджи-Гирея. Северная стена. Вид с юга (Фонды БИКАМЗ. Ф-839).



Рис. 835. Чуфут-Кале. Фото 1928 г. Мечеть Хаджи-Гирея. Северная стена. Вид с севера (Фонды БИКАМЗ. Ф-840).



Рис. 836. Чуфут-Кале. Фото 1928 г. Археологические исследования мечети Хаджи-Гирея. Сидит У. А. Боданинский (Фонды БИКАМЗ. Ф-841).



Рис. 837. Чуфут-Кале. Фото 1928 г. Консервационные работы на мечети Хаджи-Гирея, вид с юго-запада (Фонды БИКАМЗ. Ф-842).



Рис. 838. Чуфут-Кале. Фото 1928 г. Мечеть Хаджи-Гирея. Вид с востока (Фонды БИКАМЗ. Ф-843).



Рис. 839. Чуфут-Кале. Фото 1928 г. Мечеть Хаджи-Гирея после археологических исследований. Вид с юго-запада (Фонды БИКАМЗ. Ф-844).



Рис. 840. Чуфут-Кале. Фото 1928 г. Северо-западный угол мечети (Фонды БИКАМЗ. Ф-845).



Рис. 841. Чуфут-Кале. Фото 1928 г. Северо-восточный угол мечети Хаджи-Гирея. Вид с востока (ГНИМА. ОФ 6079-020).



Рис. 842. Чуфут-Кале. Фото 1928 г. Мечеть Хаджи-Гирея до начала археологических работ. Вид с юго-востока (ГНИМА. ОФ 6079 – 023).



Рис. 843. Чуфут-Кале. Фото 1928 г. Мечеть Хаджи-Гирея до начала археологических работ. Вид с юго-запада (ГНИМА. ОФ 6079-029).



Рис. 844. Чуфут-Кале. Фото 1928 г. Дюрбе Джанике-Ханым, вид с запада (Фонды БИКАМЗ. Ф-940).



Рис. 845. Чуфут-Кале. Фото 1928 г. Внутреннее пространство мечети Хаджи-Гирея до начала археологических работ (ГНИМА. ОФ 6079-030).



Рис. 846. Чуфут-Кале. Фото 1928 г. Внутреннее пространство мечети Хаджи-Гирея до начала археологических работ. Вид с юга (ГНИМА. ОФ 6079-031).



Рис. 847. Чуфут-Кале. Фото 1928 г. Северо-западный угол мечети Хаджи-Гирея в процессе археологических расчисток. Вид с юго-востока (ГНИМА. ОФ 6079 – 032).



Рис. 848. Чуфут-Кале. Фото 1928 г. Северная стена мечети Хаджи-Гирея.
Вид с северо-востока (Фонды БИКАМЗ. Ф-846).



Рис. 849. Чуфут-Кале. Фото 1928 г. Юго-западный угол мечети Хаджи-Гирея до начала археологических работ (ГНИМА. ОФ 6079-034).



Рис. 850. Чуфут-Кале. Фото 1928 г. Резные камни, вторично использованные в кладке северной стены мечети Хаджи-Гирея (Фонды БИКАМЗ. Ф-847).

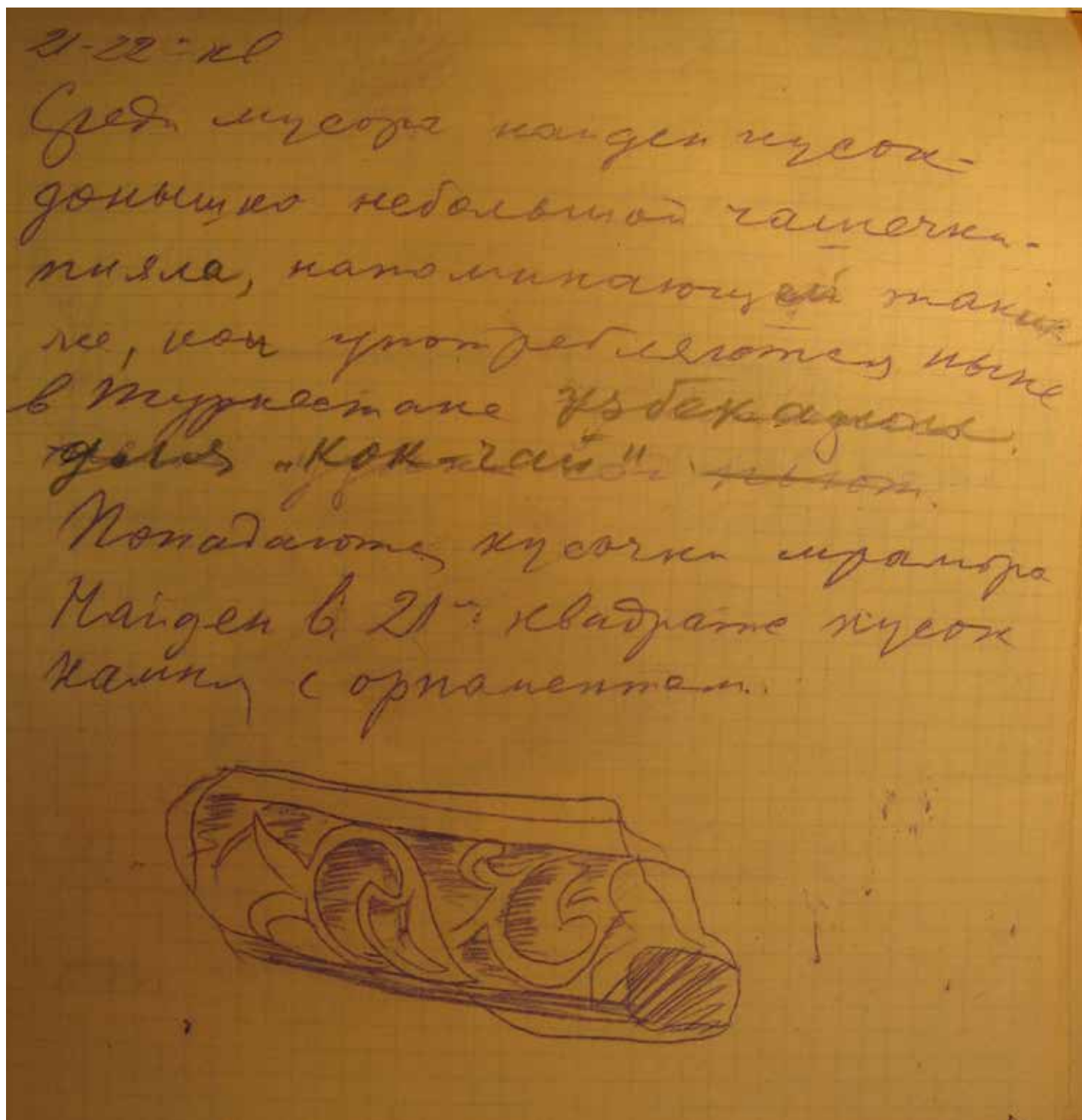


Рис. 851. Чуфут-Кале. Бумага, карандаш. 1928 г. Мечеть Хаджи-Гирея. Рисунок архитектурной детали из полевого археологического дневника О. Н.-А. Акчокраклы (ИИМК. Ф. 2. Д. 150/1930. Л. 50).




Рис. 852. Чуфут-Кале. Бумага, карандаш. 1928 г. Мечеть Хаджи-Гирея. Рисунок архитектурной детали из полевого археологического дневника О. Н.-А. Акчокраклы (ИИМК. Ф. 2. Д. 150/1930. Л. 64).



Рис. 853. Чуфут-Кале. Фото 1928 г. Стратиграфия в северо-западном углу мечети Хаджи-Гирея (Фонды БИКАМЗ. Ф-850).



Рис. 854. Чуфут-Кале. Фото 1928 г. Южная стена мечети Хаджи-Гирея. Михрабная ниша. Вид с севера (Фонды БИКАМЗ. Ф-851).



Рис. 855. Чуфут-Кале. Фото 1928 г. Расчистка входа в северо-западном углу постройки (Фонды БИКАМЗ. Ф-852).



Рис. 856. Чуфут-Кале. Фото 1928 г. Мечеть Хаджи-Гирея. Западная стена. Вид с востока (Фонды БИКАМЗ. Ф-853).



Рис. 857. Чуфут-Кале. Фото 1928 г. Стена городской постройки (Фонды БИКАМЗ. Ф-854).



Рис. 858. Чуфут-Кале. Фото 1928 г. Средняя оборонительная стена и руины городской застройки с остатками т.н. "монетного двора". Вид с юго-востока (Фонды БИКАМЗ. Ф-855).



Рис. 859. Чуфут-Кале. Фото 1928 г. Бассейн с внешней стороны восточной стены. Вид с юга (Фонды БИКАМЗ. Ф-856).



Рис. 860. Чуфут-Кале. Фото 1928 г. Бассейн с внешней стороны стены. Вид с юго-запада (Фонды БИКАМЗ. Ф-857).



Рис. 861. Чуфут-Кале. Фото 1928 г. Мечеть Хаджи-Гирея. Западная стена (Фонды БИКАМЗ. Ф-858).



Рис. 862. Чуфут-Кале. Фото 1928 г. Мечеть Хаджи-Гирея. Северо-восточный угол (Фонды БИКАМЗ. Ф-859).



Рис. 863. Чуфут-Кале. Фото 1928 г. Мечеть Хаджи-Гирея. Северо-восточный угол. Вид с северо-запада в процессе археологической расчистки (Фонды БИКАМЗ. Ф-860).




Рис. 864. Чуфут-Кале. Фото 1928 г. Южный склон. Погребальное сооружение (Фонды БИКАМЗ. Ф-861).



Рис. 865. Чуфут-Кале. Фото 1928 г. Мечеть Хаджи-Гирея. Западная стена (Фонды БИКАМЗ. Ф-862).



Рис. 866. Чуфут-Кале. Фото 1928 г. Мечеть Хаджи-Гирея. Северная стена. Деталь кладки. Вид с юга (Фонды БИКАМЗ. Ф-863).



*Рис. 867. Чуфут-Кале. Мечеть Хаджи-Гирея. Фото 1928 г.
(ГНИМА. ОФ 6079-065).*



Рис. 868. Чуфут-Кале. Фото 1928 г. Мечеть Хаджи-Гирея. Архитектурная деталь с основание пилястры (ГНИМА. ОФ 6079-059).



*Рис. 869. Чуфут-Кале. Фото 1928 г. Южная стена мечети Хаджи-Гирея.
Вид с северо-востока (Фонды БИКАМЗ. Ф-864).*



Рис. 870. Чуфут-Кале. Фото 1928 г. Траншея в центральной части мечети Хаджи-Гирея. Вид с севера (Фонды БИКАМЗ. Ф-865).



Рис. 871. Чуфут-Кале. Фото 1928 г. Траншея в центральной части мечети Хаджи-Гирея. Вид с севера (Фонды БИКАМЗ. Ф-866).



Рис. 872. Чуфут-Кале. Фото 1928 г. Траншея в центральной части мечети Хаджи-Гирея. Вид с севера (ГНИМА. ОФ 6079-057).



*Рис. 873. Чуфут-Кале. Фото 1928 г. Мечеть Хаджи-Гирея.
Южная стена, деталь. Вид с севера (ГНИМА. ОФ 6079-066).*



Рис. 874. Чуфут-Кале. Фото 1928 г. Резные архитектурные детали, вторично использованные в кладке мечети Хаджи-Гирея. Вид с юга (Фонды БИКАМЗ. Ф-867).



Рис. 875. Чуфут-Кале. Фото 1928 г. Резная архитектурная деталь, вторично использованная в кладке мечети Хаджи-Гирея (Фонды БИКАМЗ. Ф-868).



Рис. 876. Чуфут-Кале. Фото 1928 г. Резная полуколонна угла мавзолея Джанике-Ханым. Вид с северо-востока (Фонды БИКАМЗ. Ф-869).



Рис. 877. Чуфут-Кале. Фото 1928 г. Нижняя часть резной полуколонны мавзолея Джанике-Ханым. Вид с северо-востока (Фонды БИКАМЗ. Ф-870).



Рис. 878. Чуфут-Кале. Фото 1928 г. Руины фонтана Азиза Газы-Мансур, вид с северо-запада (Фонды БИКАМЗ. Ф-871).



Рис. 879. Чуфут-Кале. Фото 1928 г. Западная стена мечети Хаджи-Гирея. Вид с востока (Фонды БИКАМЗ. Ф-872).



Рис. 880. Чуфут-Кале. Калька, тушь. 1929 г. Топографический план. Снят Е. Веймарном, В. Чепелевым, В. Цукерманом, С. Стшелецким (ГНИМА. Р V-1608).



Рис. 881. Чуфут-Кале. Бумага, карандаш. 1929 г. Главные ворота. Рисунок Озерова (ГНИМА. Арх. 2581).

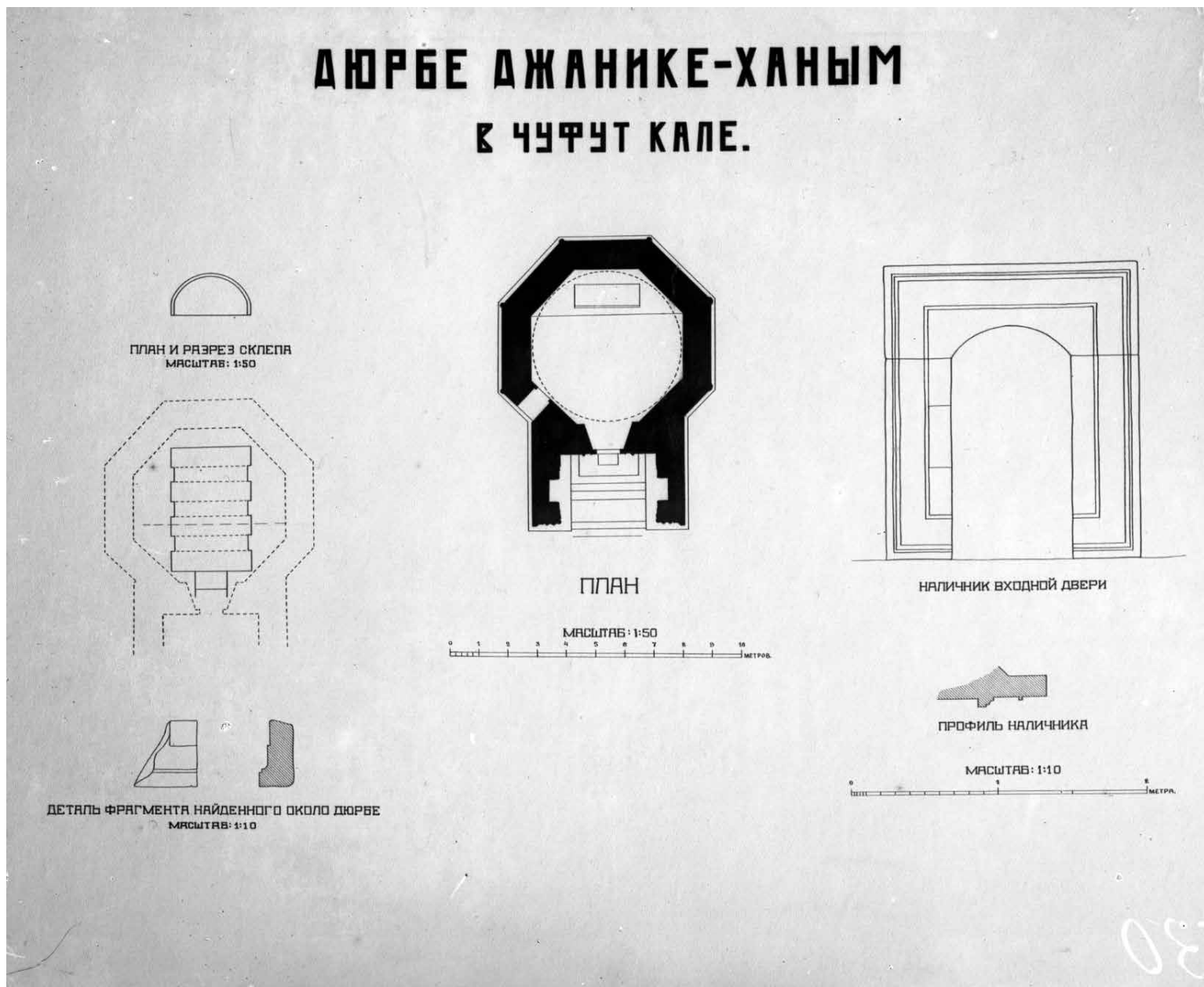


Рис. 882. Чуфут-Кале. Негатив с рисунка. 1929 г. План мавзолея Джанике-Ханым. Автор Б. Н. Засыпкин (ГНИМА. Р V-3810).



Рис. 883. Чуфут-Кале. Фото 1929 г. Мечеть Хаджи-Гирея. Архитектурная деталь (Фонды БИКАМЗ. Ф-873).



Рис. 884. Керк-Азислер. Негатив 1924 г. Каменный склеп. Вид с юга (Фонды БИКАМЗ. Ф-171).



Рис. 885. Чуфут-Кале. Фото 1928 г. Музейное хранилище в бывшем Доме караимских обществ (Фонды БИКАМЗ. Ф-874).



Рис. 886. Чуфут-Кале. Фото 1928 г.
Надгробный памятник, вторично использованный
при строительстве мечети Хаджи-Гирея (Фонды БИКАМЗ. Ф-875).



Рис. 887. Чуфут-Кале. Фото 1928 г. Мечеть Хаджи-Гирея. Известковый блок с двумя врезными буквами (Фонды БИКАМЗ. Ф-876).



Рис. 888. Чуфут-Кале. Фото 1928 г. Надгробный памятник, вторично использованный при строительстве мечети Хаджи-Гирея (Фонды БИКАМЗ. Ф-877).



Рис. 889. Чуфут-Кале. Фото 1928 г. Надгробный памятник, вторично использованный при строительстве мечети Хаджи-Гирея (Фонды БИКАМЗ. Ф-878).



Рис. 890. Чуфут-Кале. Фото 1928 г. Мечеть Хаджи-Гирея. Надгробный памятник, вторично использованный при строительстве мечети (Фонды БИКАМЗ. Ф-879).



*Рис. 891. Чуфут-Кале. Фото 1928 г. Мечеть Хаджи-Гирея.
Надгробный памятник, вторично использованный
при строительстве мечети (Фонды БИКАМЗ. Ф-880).*



Рис. 892. Чуфут-Кале. Фото 1928 г. Надгробные памятники, вторично использованные при строительстве мечети Хаджи-Гирея (Фонды БИКАМЗ. Ф-881).



Рис. 893. Чуфут-Кале. Фото 1928 г. Известняковый блок с двумя врезными буквами (Фонды БИКАМЗ. Ф-882).



Рис. 894. Чуфут-Кале. Фото 1928 г. Известняковый блок со стершейся надписью (Фонды БИКАМЗ. Ф-883).



Рис. 895. Чуфут-Кале. Фото 1928 г. Мечеть Хаджи-Гирея. Резная архитектурная деталь (Фонды БИКАМЗ. Ф-884).



Рис. 896. Чуфут-Кале. Фото 1928 г. Средняя оборонительная стена и ворота Орта-Капу, вид с юго-востока (Фонды БИКАМЗ. Ф-885)



*Рис. 897. Чуфут-Кале. Фото 1928 г. Мечеть Хаджи-Гирея.
Деталь известнякового карниза (Фонды БИКАМЗ. Ф-886).*



Рис. 898. Чуфут-Кале. Фото 1928 г. Блок с надписью, вторично использованный в кладке мечети Хаджи-Гирея (Фонды БИКАМЗ. Ф-887).



Рис. 899. Бахчисарай. Фото 1929 г. Вертикальный надгробный памятник (Фонды БИКАМЗ. Ф-888).



Рис. 900. Чуфут-Кале. Фото 1928 г. Надгробный памятник (Фонды БИКАМЗ. Ф-889).



Рис. 901. Чуфут-Кале. Фото 1928 г. Мечеть Хаджи-Гирея. Фрагменты архитектурных деталей (Фонды БИКАМЗ. Ф-890).



Рис. 902. Чуфут-Кале. Фото 1928 г. Иософатова долина. Караимское кладбище Балта-Тиймез. Надгробные памятники (Фонды БИКАМЗ. Ф-891).



Рис. 903. Чуфут-Кале. Фото 1929 г. Раннесредневековая капитель (Фонды БИКАМЗ. Ф-892).



Рис. 904. Чуфут-Кале. Фото 1929 г. Резные архитектурные детали, вторично использованные в кладке мечети Хаджи-Гирея (Фонды БИКАМЗ. Ф-893).



Рис. 905. Чуфут-Кале. Фото 1929 г. Надгробный памятник, вторично использованный в кладке здания (Фонды БИКАМЗ. Ф-894).



Рис. 906. Чуфут-Кале. Фото 1929 г. Закладная плита из мавзолея Джанике-Ханым (Фонды БИКАМЗ. Ф-895).



Рис. 907. Чуфут-Кале. Фото 1929 г. Резные архитектурные детали, вторично использованные в кладке мечети Хаджи-Гирея. Вид с юго-востока (Фонды БИКАМЗ. Ф-896).



Рис. 908. Чуфут-Кале. Фото 1929 г. Фрагмент мусульманского надгробия, вторично использованного в кладке мечети Хаджи-Гирея (Фонды БИКАМЗ. Ф-897).



Рис. 909. Чуфут-Кале. Фото 1929 г. Южный склон Азиза Газы-Мансура. Надгробный памятник (Фонды БИКАМЗ. Ф-898).



Рис. 910. Чуфут-Кале. Фото 1929 г. Южный склон Азиза Газы-Мансура. Надгробный памятник (Фонды БИКАМЗ. Ф-899).



Рис. 911. Чуфут-Кале. Фото 1929 г. Мавзолей Джанике-Ханым.
Деталь надгробного памятника (Фонды БИКАМЗ. Ф-900).



Рис. 912. Чуфут-Кале. Негатив 1928 г. Мечеть Хаджи Гирея. Фрагменты михраба. Вид с севера (Фонды БИКАМЗ. Ф-172).




Рис. 913. Чуфут-Кале. Фото 1929 г. Архитектурные детали, вторично использованные в кладке мечети (Фонды БИКАМЗ. Ф-901).



Рис. 914. Чуфут-Кале. Фото 1929 г. Иософатова долина. Кладбище Балта-Тиймез. Надгробные памятники (Фонды БИКАМЗ. Ф-902).



Рис. 915. Чуфут-Кале. Фото 1928 г. Экскурсовод Э.А. Дубинская у лапидарных памятников в музейном хранилище, устроенном во дворце (Доме караимских обществ) (Фонды БИКАМЗ. Ф-903).



Рис. 916. Чуфут-Кале. Фото 1929 г. Мечеть Хаджи-Гирея.
Вторично использованный камень с изображением креста
(Фонды БИКАМЗ. Ф-904).



Рис. 917. Чуфут-Кале. Фото 1929 г. Резная архитектурная деталь (Фонды БИКАМЗ. Ф-905).



Рис. 918. Чуфут-Кале. Фото 1929 г. Южный склон. Надгробные памятники, вид с юго-востока (Фонды БИКАМЗ. Ф-906).



Рис. 919. Чуфут-Кале. Фото 1929 г. Мечеть Хаджи-Гирея. Архитектурная деталь (ГНИМА. НВФ 1183-002).



Рис. 920. Чуфут-Кале. Фото 1929 г. Архитектурная деталь, вторично использованная в кладке мечети Хаджи-Гирея (ГНИМА. НВФ 1183-004).



Рис. 921. Чуфут-Кале. Фото 1929 г. Резная архитектурная деталь, вторично использованная в кладке мечети Хаджи-Гирея (ГНИМА. НВФ 1183-005).




Рис. 922. Чуфут-Кале. Фото 1929 г. Архитектурная деталь (ГНИМА. НВФ 1183-006).



Рис. 923. Чуфут-Кале. Фото 1929 г. Архитектурная деталь (ГНИМА. НВФ 1183-007).



Рис. 924. Чуфут-Кале. Фото 1929 г. Архитектурная деталь (ГНИМА. НВФ 1183-008).



Рис. 925. Чуфут-Кале. Фото 1929 г. Мечеть Хаджи-Гирея. Архитектурная деталь (ГНИМА. НВФ 1183-009).



Рис. 926. Чуфут-Кале. Фото 1929 г. Блоки перекрытия свода мечети Хаджи-Гирея (ГНИМА. НВФ 1183-010).



Рис. 927. Чуфут-Кале. Фото 1929 г. Камень с надписью (ГНИМА. НВФ 1183-011).



Рис. 928. Чуфут-Кале. Фото 1929 г. Фрагмент каменной плиты с надписью, в которой упоминается хан Хаджи-Гирей (ГНИМА. НВФ 1183-012).



Рис. 929. Чуфут-Кале. Фото 1929 г. Мечеть Хаджи-Гирея. Архитектурная деталь (ГНИМА. НВФ 1183-013).




Рис. 930. Чуфут-Кале. Фото 1929 г. Резная архитектурная деталь, вторично использованная в кладке мечети Хаджи-Гирея (Фонды БИКАМЗ. Ф-907).



Рис. 931. Чуфут-Кале. Фото 1929 г. Фрагменты архитектурных деталей (ГНИМА. НВФ 1183-016).



Рис. 932. Чуфут-Кале. Фото 1929 г. Фрагменты архитектурных деталей (ГНИМА. НВФ 1183-017).



*Рис. 933. Чуфут-Кале. Фото 1929 г. Мечеть Хаджи-Гирея.
Архитектурная деталь с геометрическим орнаментом (ГНИМА. НВФ 1183-019).*



Рис. 934. Чуфут-Кале. Фото 1929 г. Архитектурная деталь (ГНИМА. НВФ 1183-020).



Рис. 935. Чуфут-Кале. Фото 1928 г. Экскурсанты на фоне ворот Орта-Капу, вид с северо-запада.
Крайний слева – У. А. Боданинский (Фонды БИКАМЗ. Ф-941).



Рис. 936. Чуфут-Кале. Фото 1929 г. Замковый камень свода (ГНИМА. НВФ 1183-021).



Рис. 937. Чуфут-Кале. Фото 1929 г. Закладная плита с надписью из мавзолея Джанике-Ханым (ГНИМА. ОФ 4798-231).



Рис. 938. Чуфут-Кале. Фото 1929 г. Резная архитектурная деталь, вторично использованная в кладке мечети Хаджи-Гирея (ГНИМА. ОФ 6079-044).



Рис. 939. Чуфут-Кале. Фото 1929 г. Резные архитектурные детали, вторично использованная в кладке мечети Хаджи-Гирея (ГНИМА. ОФ 6079-045).



Рис. 940. Чуфут-Кале. Фото 1929 г. Кладка средней оборонительной стены. Фрагмент (ГНИМА. ОФ 4798-227).



Рис. 941. Чуфут-Кале. Фото 1929 г. Мечеть Хаджи-Гирея. Резная архитектурная деталь, вторично использованная в кладке мечети (ГНИМА. ОФ 6079-052).



Рис. 942. Чуфут-Кале. Фото 1929 г. Мечеть Хаджи-Гирея. Резная архитектурная деталь, вторично использованная в кладке мечети (ГНИМА. ОФ 6079-053).



Рис. 943. Чуфут-Кале. Фото 1929 г. Фрагмент декорированной архитектурной детали с тамгообразным знаком в центре (ГНИМА. ОФ 6079-062).



Рис. 944. Чуфут-Кале. Фото 1929 г. Нижняя часть михрабной ниши мечети Хаджи-Гирея. Вид с северо-запада (ГНИМА. ОФ 6079-067).



Рис. 945. Чуфут-Кале. Фото 1929 г. Основание полуколонки михрабной ниши мечети Хаджи-Гирея (ГНИМА. ОФ 6079-068).



Рис. 946. Чуфут-Кале. Фото 1929 г. Камни свода мечети Хаджи-Гирея с вставленными железными кольцами для подвешивания ламп (ГНИМА. ОФ 6079-070).



Рис. 947. Чуфут-Кале. Фото 1929 г. Мечеть Хаджи-Гирея. Архитектурная деталь завершения ниши (ГНИМА. ОФ 6079-071).



Рис. 948. Чуфут-Кале. Фото 1929 г. Мечеть Хаджи-Гирея. Архитектурные детали (ГНИМА. ОФ 6079-073).



Рис. 949. Чуфут-Кале. Фото 1929 г. Раннесредневековая капитель (ГНИМА. ОФ 6079-076).



Рис. 950. Чуфут-Кале. Фото 1929 г. Раннесредневековая капитель (ГНИМА. ОФ 6079-077).



Рис. 951. Чуфут-Кале. Фото 1929 г. Раннесредневековая капитель (ГНИМА. ОФ 6079-078).



Рис. 952. Чуфут-Кале. Фото 1929 г. Мечеть Хаджи-Гирея. Архитектурная деталь (ГНИМА. ОФ 6079-079).



*Рис. 953. Степной Крым. Фото 1929 г.
Вертикальный надгробный памятник (Фонды БИКАМЗ).*



Рис. 954. Чуфут-Кале. Фото 1929 г. Иософатова долина. Кладбище Балта-Тиймез. Надгробный памятник (Фонды БИКАМЗ. Ф-908).



Рис. 955. Чуфут-Кале. Фото 1929 г. Архитектурная деталь завершения ниши (Фонды БИКАМЗ. Ф-909).



Рис. 956. Чуфут-Кале. Фото 1929 г. Мечеть Хаджи-Гирея. Архитектурная деталь с геометрическим орнаментом (Фонды БИКАМЗ. Ф-910).



Рис. 957. Чуфут-Кале. Фото 1929 г. Мечеть Хаджи-Гирея. Замковый камень свода (Фонды БИКАМЗ. Ф-911).



Рис. 958. Чуфут-Кале. Фото 1929 г. Мечеть Хаджи-Гирея. Архитектурные детали, найденные во время археологических исследований (Фонды БИКАМЗ. Ф-912).



Рис. 959. Чуфут-Кале. Фото 1928 г. Траншея в центральной части мечети Хаджи-Гирея. Справа стоит О. Н.-А. Акчокраклы (ГНИМА. ОФ 6079-061).



Рис. 960. Чуфут-Кале. Фото 1928 г. Внутренний вид мечети Хаджи-Гирея до начала археологических работ. Вид с юго-востока (Фонды БИКАМЗ. Ф-913).



Рис. 961. Чуфут-Кале. Фото 1928 г. Реставрационные работы в мечети Хаджи-Гирея. На дальнем плане стоит слева Б. Н. Засыпкин, в центре – У. А. Боданинский. Вид с северо-запада (Фонды БИКАМЗ. Ф-914).



Рис. 962. Чуфут-Кале. Фото 1928 г. Археологические исследования у северной стены мечети Хаджи-Гирея (Фонды БИКАМЗ. Ф-915).



Рис. 963. Чуфут-Кале. Фото 1929 г. Археологические исследования у западной стены мечети Хаджи-Гирея (ГНИМА. ОФ 6079 -039).



Рис. 964. Чуфут-Кале. Фото 1929 г. Археологические исследования с внешней стороны северной стены мечети Хаджи-Гирея (ГНИМА. ОФ 6079-049).



Рис. 965. Чуфут-Кале. Фото 1929 г. Реставрационные работы во внутренней части мечети Хаджи-Гирея (Фонды БИКАМЗ. Ф-916).



Рис. 966. Чуфут-Кале. Фото 1929 г. Южный склон. Каменный склеп. Стоит О. Н.-А. Акчокраклы (Фонды БИКАМЗ. Ф-917).



КРЫМ

Рис. 967. Чуфут-Кале. Фото 1929 г. Экскурсия у пещерных сооружений, вид с северо-запада (Фонды БИКАМЗ).



Рис. 968. Чуфут-Кале. Фото 1929 г. Археологические исследования с внешней стороны северной и западной стен мечети Хаджи-Гирея (ГНИМА. ОФ 6079-042).



Рис. 969. Чуфут-Кале. Фото 1928 г. О. Н.-А. Акчокраклы у резных камней за прочтением надписи, вставленной в северную стену мечети Хаджи-Гирея (ГНИМА. ОФ 6079-043).



Рис. 970. Чуфут-Кале. Фото 1928 г. Траншея в центральной части мечети Хаджи-Гирея. Сидит слева О. Н.-А. Акчокраклы. Вид с северо-запада (ГНИМА. ОФ 6079-046).



Рис. 971. Чуфут-Кале. Фото 1928 г. Мечеть Хаджи-Гирея. Начало археологических работ. Стоит слева О. Н.-А. Акчокраклы. Вид с юго-запада (ГНИМА. ОФ 6079-060).

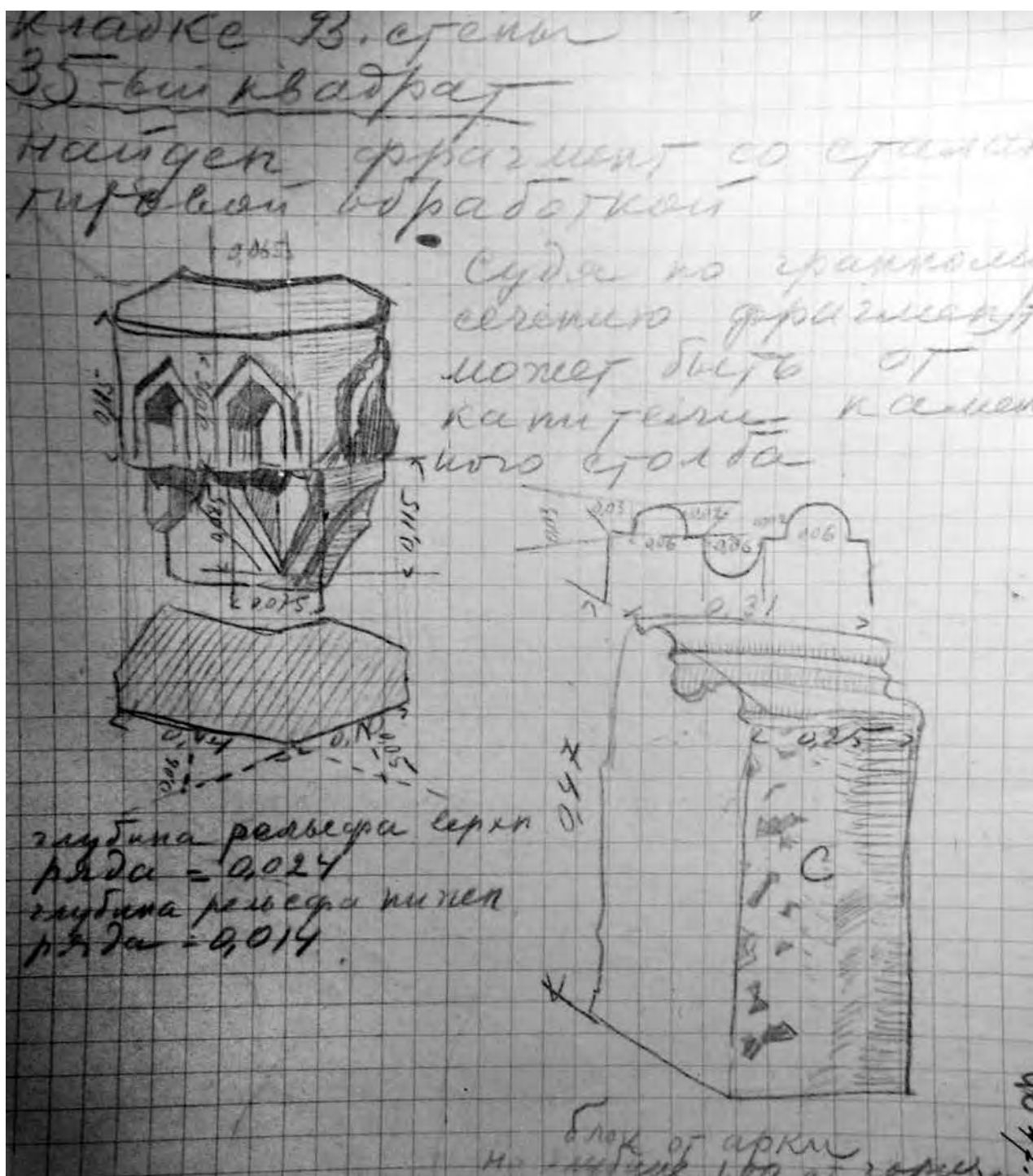


Рис. 972. Чуфут-Кале. Бумага, карандаш. 1928 г. Мечеть Хаджи-Гирея.
Рисунки архитектурных деталей из полевого археологического дневника О. Н.-А. Акчокраклы
(ИИМК. Ф. 2. Д. 150/1930. Л. 46).




Рис. 973. Чуфут-Кале. Фото 1929 г. Мечеть Хаджи-Гирея. Архитектурные детали и сотрудники экспедиции (ГНИМА. ОФ 6079-072).



Рис. 974. Чуфут-Кале. Фото 1929 г. Подготовка блоков к транспортировке в музейное хранилище. Первый справа О. Н.-А. Акчокраклы (ГНИМА. ОФ 6079-074).



Рис. 975. Чуфут-Кале. Фото 1929 г. Переноска архитектурных деталей в музейное хранилище. На заднем плане О. Н.-А. Акчокраклы (ГНИМА. ОФ 6079-075).



TATA PCTAH



Рис. 976. Генеральный геометрический план Казанской г.убернии города Спасска и его уезда. Конец XVIII в. (РГАДА. Ф. 1356. Оп. 1. Д. 1205. Л. 1).

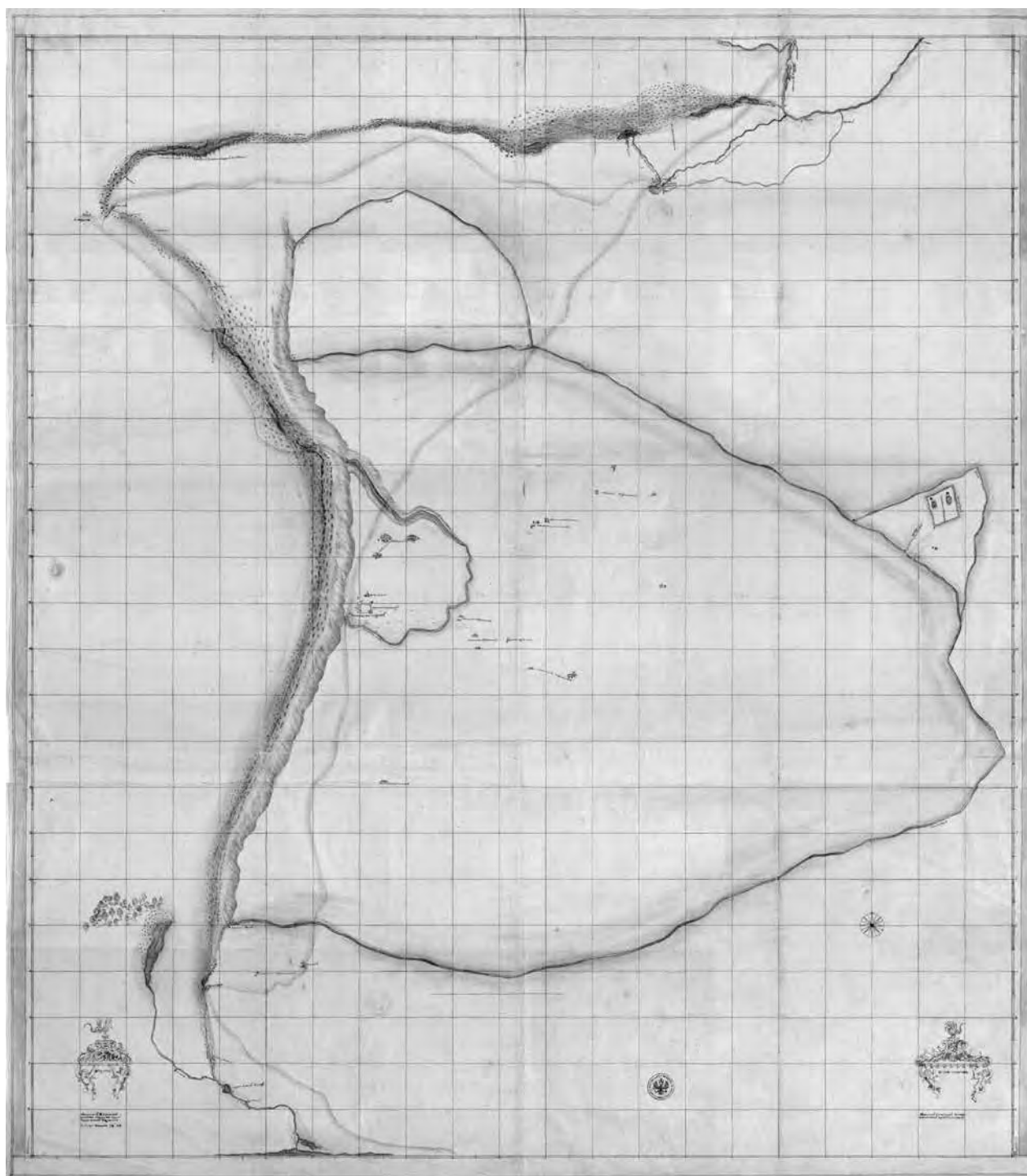


Рис. 977. Карта Болгарского городища составленная в первой половине XVIII столетия.
Рукописная (РГАДА. Ф. 192. Оп. 1. Д. 4-5. Л. 2).

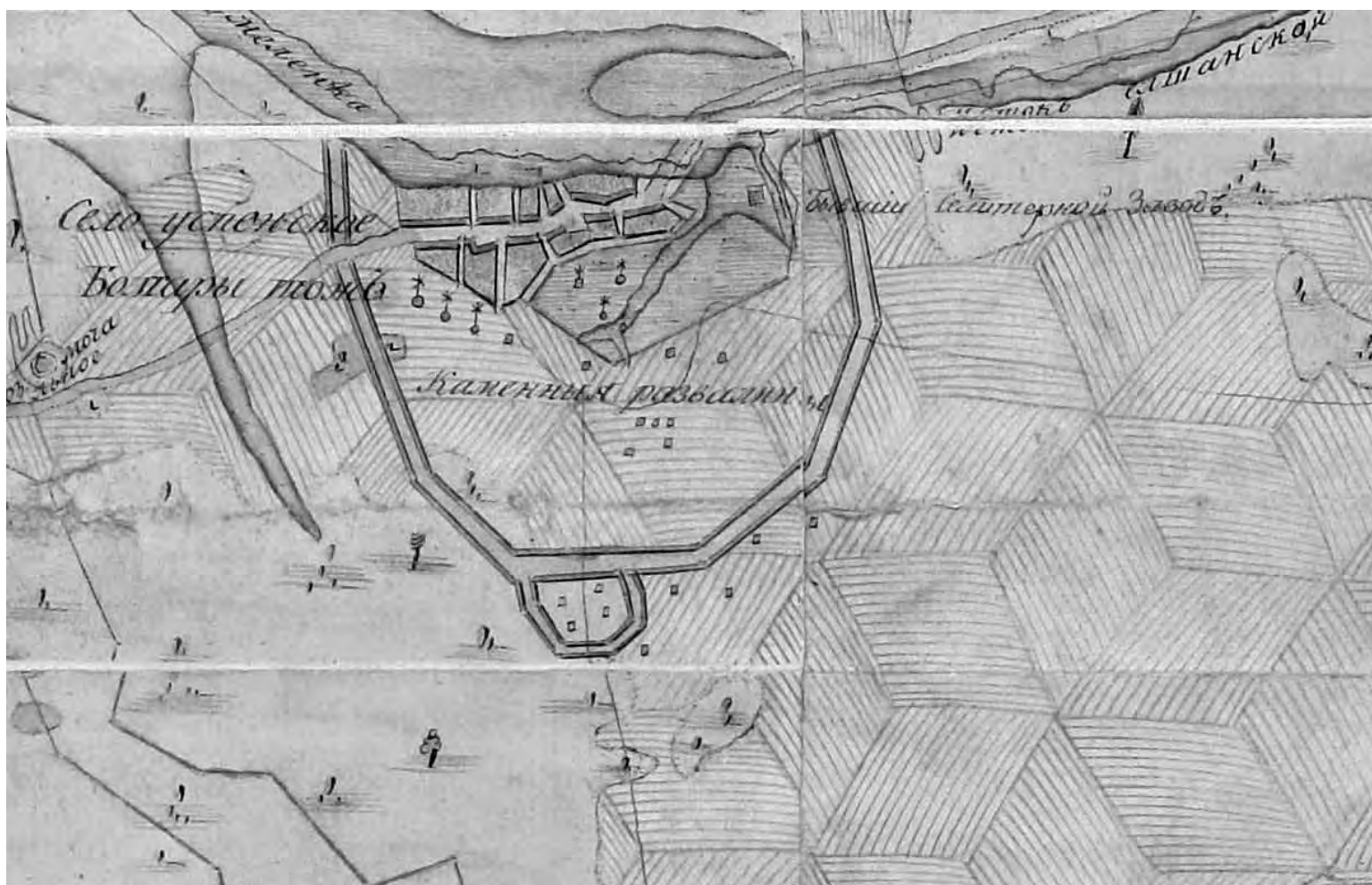


Рис. 978. Болгарское городище на генеральном геометрическом плане Казанской губернии города Спасска и его уезда. Конец XVIII в. (РГАДА. Ф. 1356. Оп. 1. Д. 1205. Л. 1).



Рис. 979. Болгар. Литография. Титульный лист "Архитектурных чертежей развалин Древних Болгар" архитектора А. Шмидта 1827 г. с изображением панорамы Болгарского городища. (НА РТ. Ф. 200. Оп. 1. Д. 53. Л. 1).



Рис. 982. План великого города Болгара, древней столицы Болгарского царства. 1827 г. Составитель архитектор А. Шмидт (НА РТ. Ф. 200. Оп. 1. Д. 53. Л. 2об. -3).

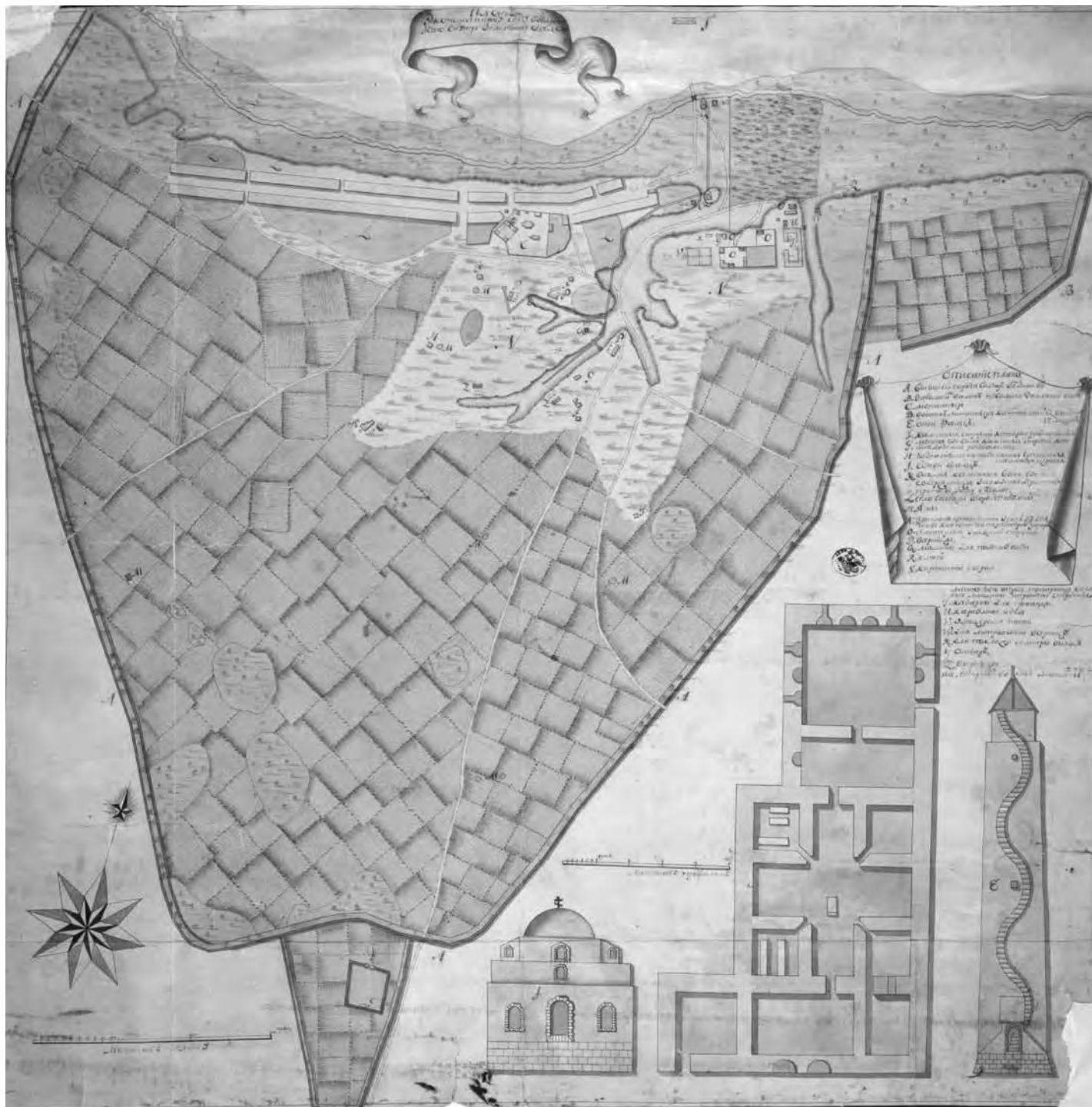


Рис. 983. План экономического села Болгары, что внутри земляного вала. Конец XVIII в. (РГВИА. Ф. 418. Оп. 1. Д. 544. Л. 1).




Рис. 985. Болгар. Литография. План и профиль Большого и Малого минарета из "Архитектурных чертежей развалин Древних Болгар" архитектора А. Шмидта 1827 г. (НА РТ. Ф. 200. Оп. 1. Д. 53. Л. 7).



Рис. 986. Болгар. Фото 1929 г. Черная палата. Вид с запада (ОПИ ГИМ. Ф. 598. Д. 49. Л. 1).



Рис. 987. Болгар. Фото 1929 г. Северный мавзолей. Вид с юга (ОПИ ГИМ. Ф. 598. Д. 49. Л. 8).



Рис. 988. Болгар. Фото 1929 г. Восточный мавзолей. Вид с юго-запада (ОПИ ГИМ. Ф. 598. Д. 49. Л. 2).



Рис. 989. Болгар. Фото 1929 г. Соборная мечеть. Вид с запада (ОПИ ГИМ. Ф. 598. Д. 49. Л. 3).



Рис. 990. Болгар. Фото 1929 г. Ханская усыпальница и Малый минарет. Вид с юго-запада (ОПИ ГИМ. Ф. 598. Д. 49. Л. 10).



Рис. 991. Болгар. Фото 1929 г. Ханская усыпальница. Вид с северо-востока (ОПИ ГИМ. Ф. 598. Д. 49. Л. 22).




Рис. 992. Болгар. Фото 1929 г. Соборная мечеть. Вид с юго-запада (ОПИ ГИМ. Ф. 598. Д. 49. Л. 23).



Рис. 993. Болгар. Фото 1929 г. Соборная мечеть. Вид с северо-запада (ОПИ ГИМ. Ф. 598. Д. 49. Л. 30).



Рис. 994. Болгар. Фото 1929 г. Соборная мечеть. Вид с севера (ОПИ ГИМ. Ф. 598. Д. 49. Л. 32).




Рис. 995. Болгар. Фото 1929 г. Черная палата. Внутренний вид
(ОПИ ГИМ. Ф. 598. Д. 49. Л. 15).



Рис. 996. Болгар. Фото 1929 г. Ханская усыпальница. Вид изнутри (ГНИМА. V 7024).



ТАТАРСТАН

Рис. 997. Болгар. Фото 1929 г. Малый минарет. Нижняя часть. Вид с северо-востока (ГНИМА. 1999).



*Рис. 998. Болгар. Фото 1929 г. Малый минарет. Вид с запада
(ОПИ ГИМ. Ф. 598. Д. 49. Л. 14).*



Рис. 999. Болгар. Фото 1930 г. Вид с нижней части на село (НМ РТ. No 16170).



Рис. 1000. Болгар. Фото 1929 г. Северная часть села. Вид с запада (НМ РТ. No 16170).



Рис. 1001. Болгар. Фото. Жители Болгара на фоне кирпичного дома (НМ РТ. No 16170).



*Рис. 1002. Болгар. Фото 1929 г. Ниша в Малом минарете
(ОПИ ГИМ. Ф. 598. Д. 49. Л. 17).*



Рис. 1003. Болгар. Фото. Погребальная камера Ханского мавзолея (ОПИ ГИМ. Ф. 598. Д. 49. Л. 28).



Рис. 1004. Болгар. Фото 1929 г. Малый минарет. Вход (ОПИ ГИМ. Ф. 598. Д. 49. Л. 29).



Рис. 1005. Болгар. Фото 1929 г. Развалины Белой Палаты (ОПИ ГИМ Ф. 598. Д. 49. Л. 19).



Рис. 1006. Болгар. Фото 1929 г. Ханский мавзолей. Вход в погребальную камеру (ОПИ ГИМ. Ф. 598. Д. 49. Л. 27).



Рис. 1007. Болгар. Фото 1929 г. Малый минарет. Ниша (ОПИ ГИМ. Ф. 598. Д. 49. Л. 33).



Рис. 1008. Болгар. Фото 1929 г. Ханская усыпальница. Внутренний вид (ОПИ ГИМ. Ф. 598. Д. 49. Л. 34).

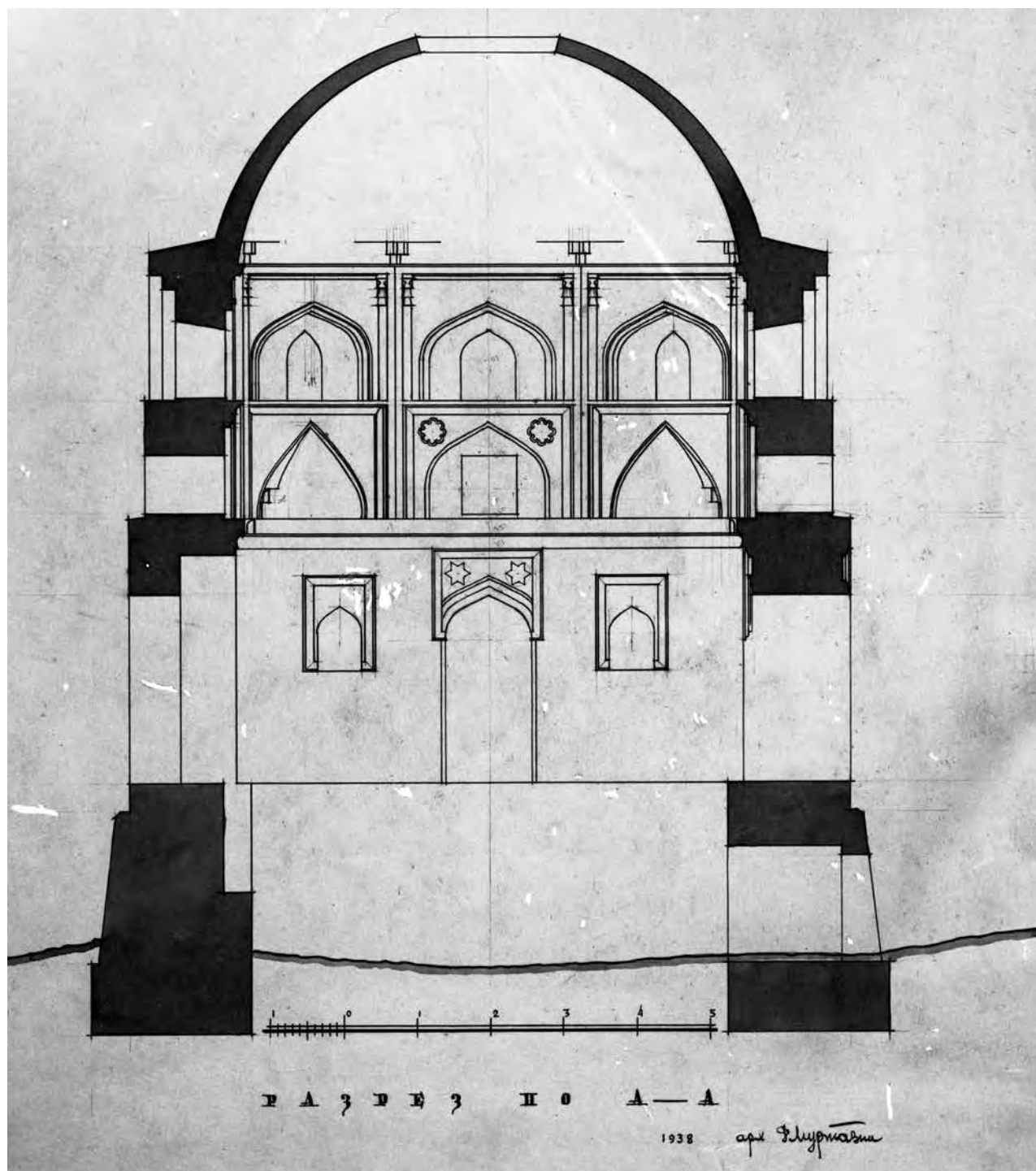


Рис. 1009. Болгар. Картон, тушь. 1938 г. Черная палата. Разрез. Обмер арх. Д. Муртазина (ГНИМА. V 12536).

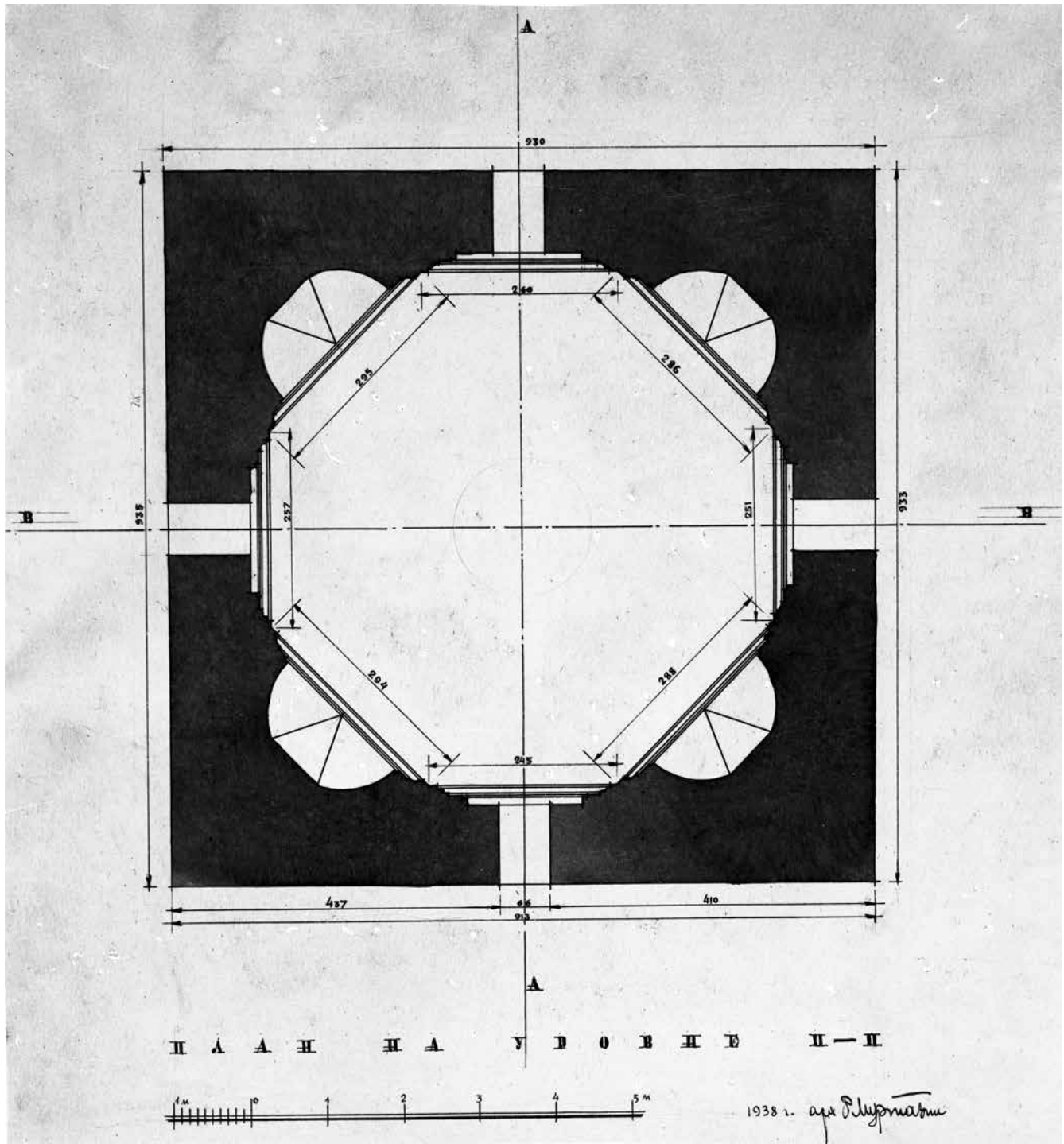


Рис. 1010. Болгар. Картон, тушь. 1938 г. Черная палата. План. Обмер арх. Д. Муртазина (ГНИМА. V 12537).

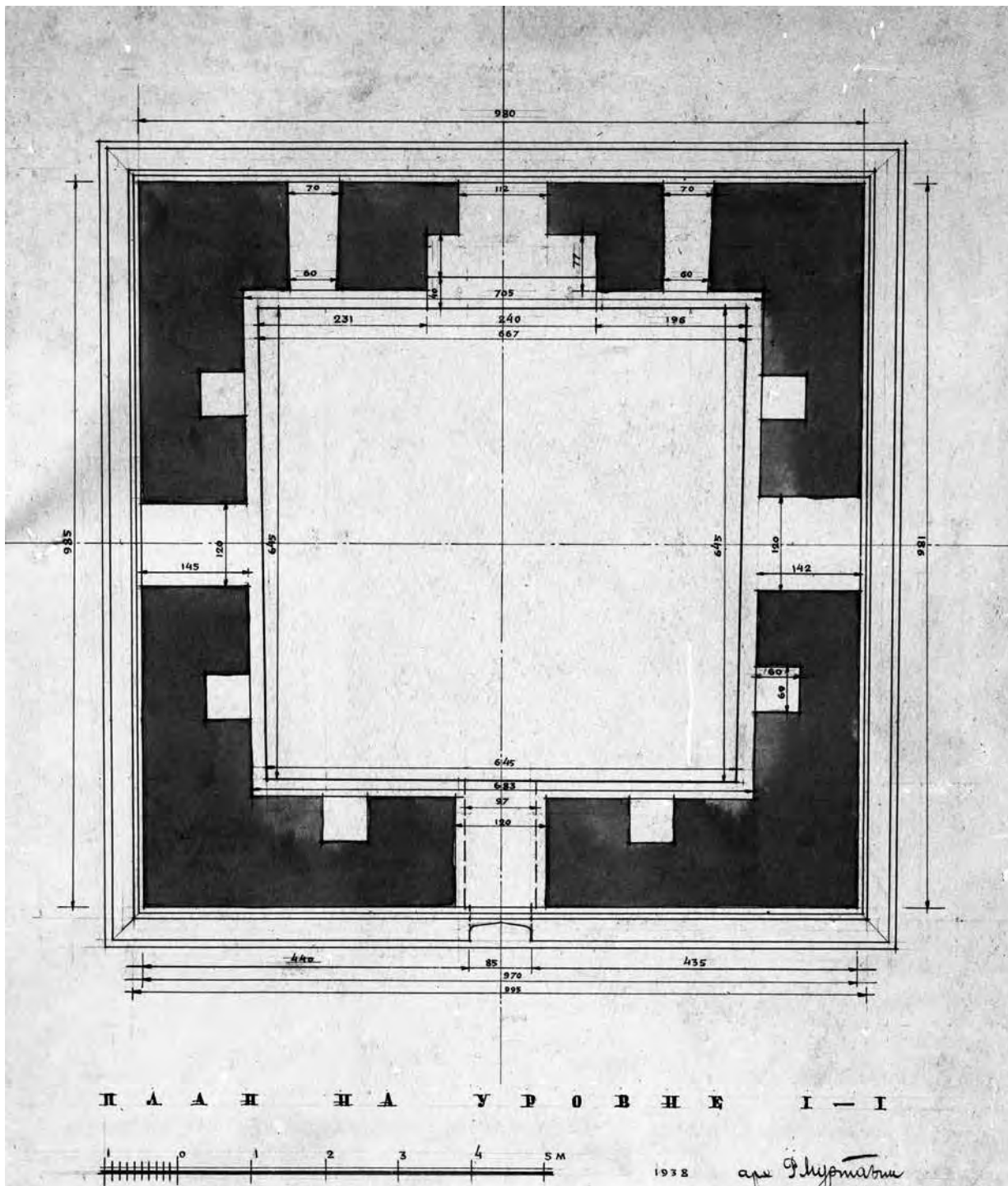


Рис. 1011. Болгар. Картон, тушь. 1938 г. Чёрная палата. План. Обмер арх. Д. Муртазина (ГНИМА. V 12538).




Рис. 1012. Болгар. Картон, тушь. 1938 г. Черная палата. Северный фасад.
Обмер арх. Д. Муртазина (ГНИМА. V 12539).




Рис. 1013. Болгар. Картон, тушь. 1938 г. Черная палата. Фасады, разрезы. Обмер арх. Д. Муртазина (ГНИМА. V 12540).

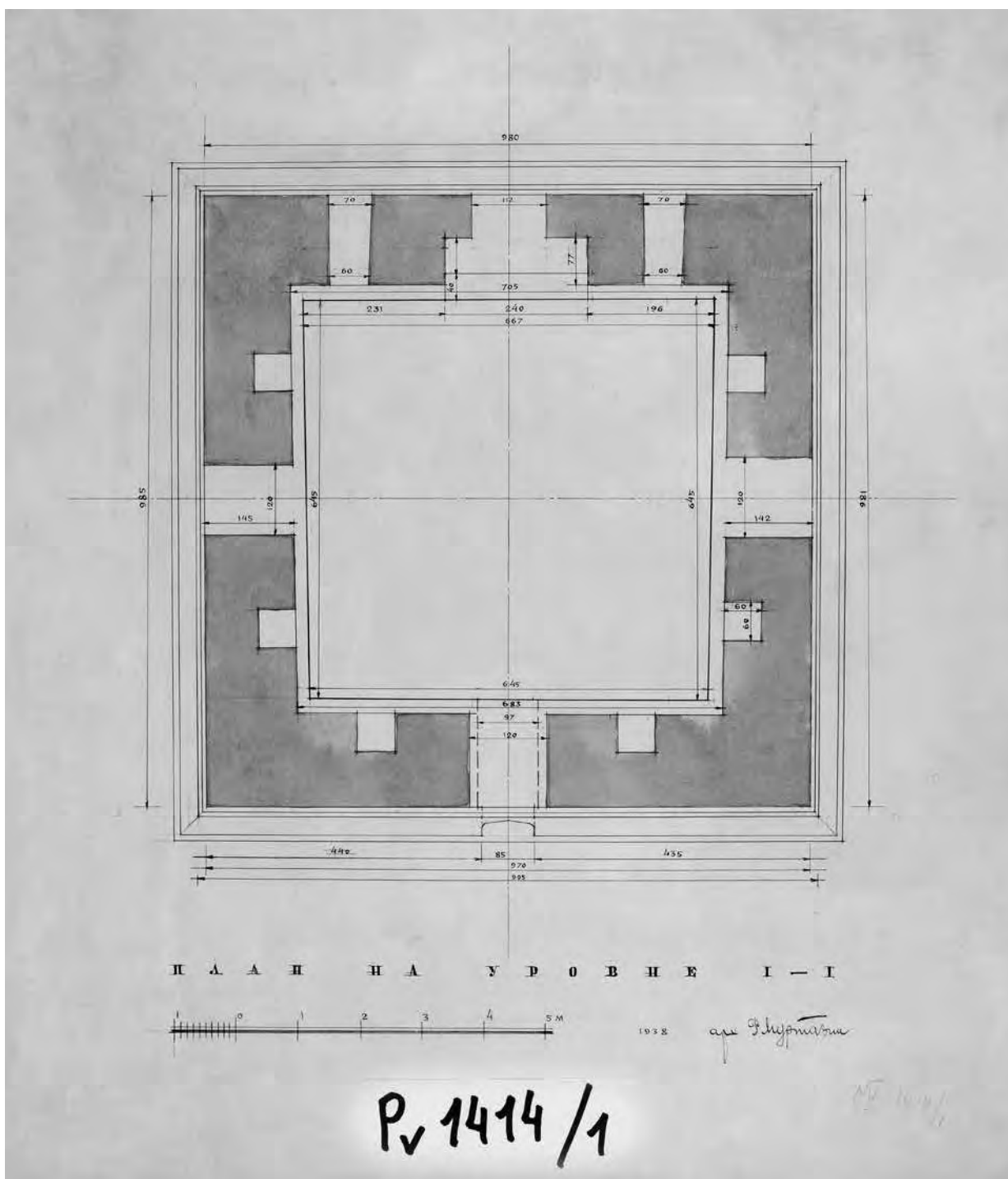


Рис. 1014. Болгар. Калька, тушь. 1938 г. Черная палата. План. Обмер арх. Д. Муртазина (ГНИМА. PV 1414-1).

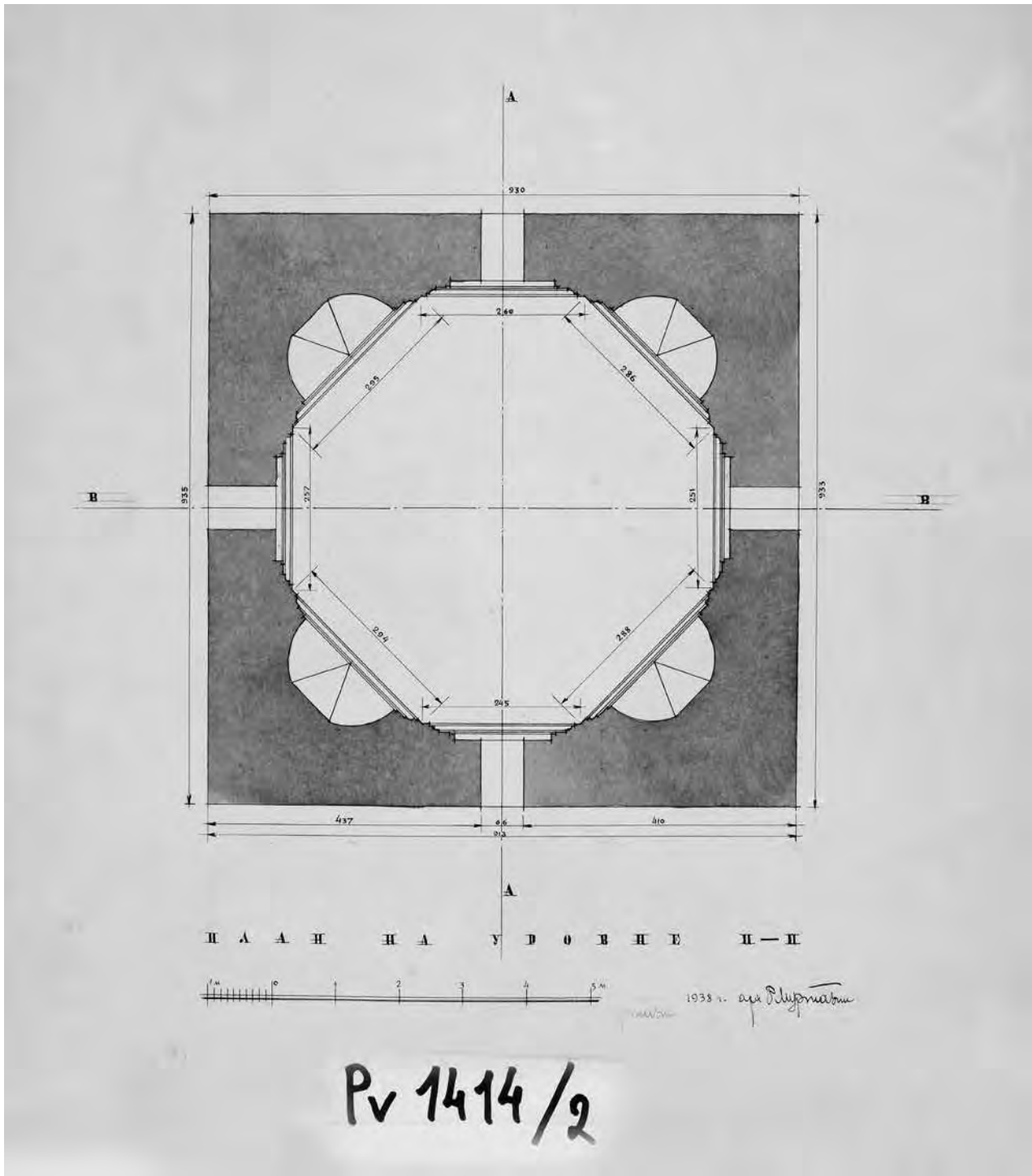


Рис. 1015. Болгар. Калька, тушь. 1938 г. Чёрная палата. План. Обмер арх. Д. Муртазина (ГНИМА. PV 1414-2).



Рис. 1016. Болгар. Калька, тушь. 1938 г. Черная палата. Разрез. Обмер арх. Д. Муртазина (ГНИМА. Рv 1414-4).



Рис. 1017. Болгар. Бумага, акварель. 1952 г. Чёрная палата (ГНИМА. РВ 7070-1).




Рис. 1019. Болгар. Бумага, карандаш. 1919 г. Черная палата. Рисунок Г. Прокофьева (ОПИ ГИМ. Ф. 598. Д. 47. Л. 3).

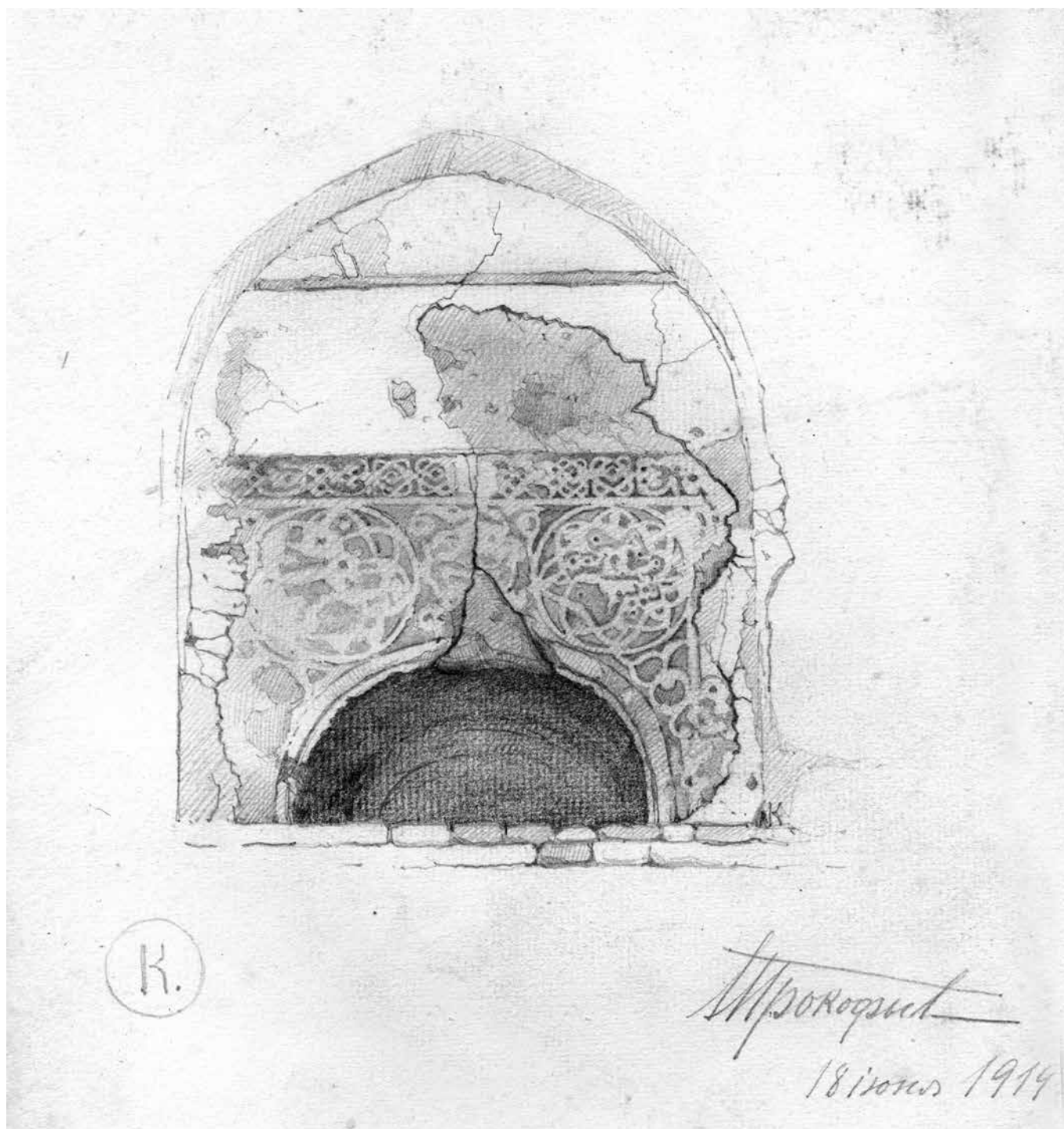


Рис. 1020. Болгар. Бумага, карандаш. 1919 г. Орнамент в нише на минарете. Рисунок Г. Прокофьева (ОПИ ГИМ. Ф. 598. Д. 47. Л. 6).



Рис. 1021. Болгар. Бумага, карандаш. 1919 г. Соборная мечеть. Северо-западный угол. Рисунок Г. Прокофьева (ОПИ ГИМ. Ф. 598. Д. 47. Л. 7).





Рис. 1022. Болгар. Бумага, карандаш. 1919 г. Соборная мечеть. Рисунок Г. Прокофьева (ОПИ ГИМ. Ф. 598. Д. 47. Л. 8).



ТАТАРСТАН

Рис. 1023. Болгар. Белая палата. Бумага, тушь. Из личного архива А. С. Башкирова (по А. Шмидту)
(ОПИ ГИМ Ф. 598. Д. 48. Л. 16).



Рис. 1024. Болгар. Белая палата. Бумага, тушь. Из личного архива А. С. Башкирова (по А. Шмидту) (ОПИ ГИМ Ф. 598. Д. 48. Л. 19).




Рис. 1025. Болгар. Бумага, тушь. Рисунок и план круглой башни или минарета (по А. Шмидту). Из личного архива А. С. Башкирова (ОПИ ГИМ. Ф. 598. Д. 48. Л. 14).

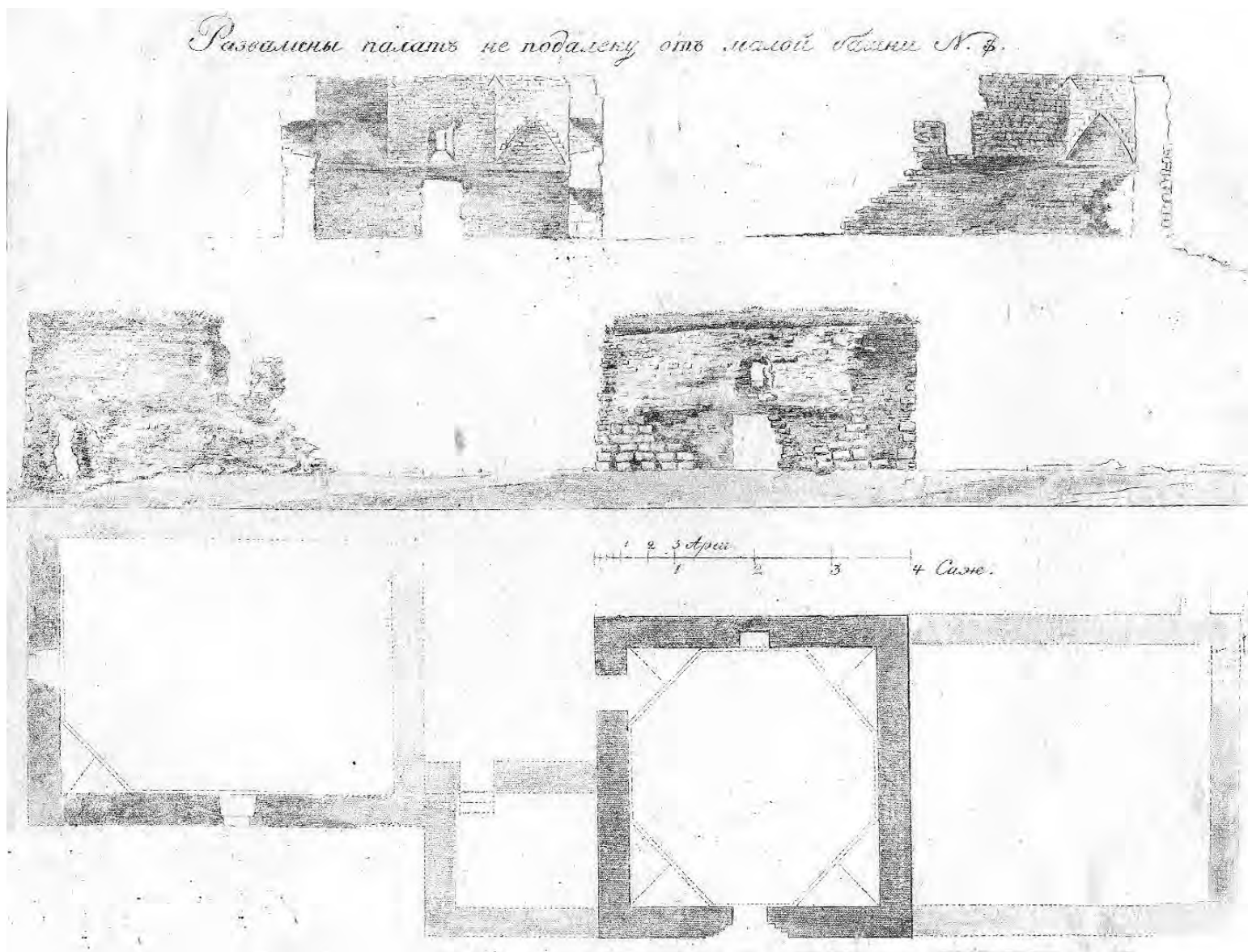


Рис. 1026. Болгар. План развалин палат недалеко от малой башни. Из личного архива А. С. Башкирова (по А. Шмидту) (ОПИ ГИМ. Ф. 598 Д. 48. Л. 18).



Рис. 1027. Болгар. Картон, тушь. 1919 г. План Большой мечети. Чертеж И. Пехтерева (ОПИ ГИМ. Ф. 598. Д. 47. Л. 22).




Рис. 1028. Болгар. Картон, тушь. 1919 г. Ханский мавзолей (ОПИ ГИМ. Ф. 598. Д. 48. Л. 13).



Развалины палатъ близь Церкви №. 14.




Рис. 1029. Болгар. Вид и план развалин палат близ церкви.
Из личного архива А. С. Башкирова (по А. Шмидту)
(ОПИ ГИМ. Ф. 598. Д. 48. Л. 20).

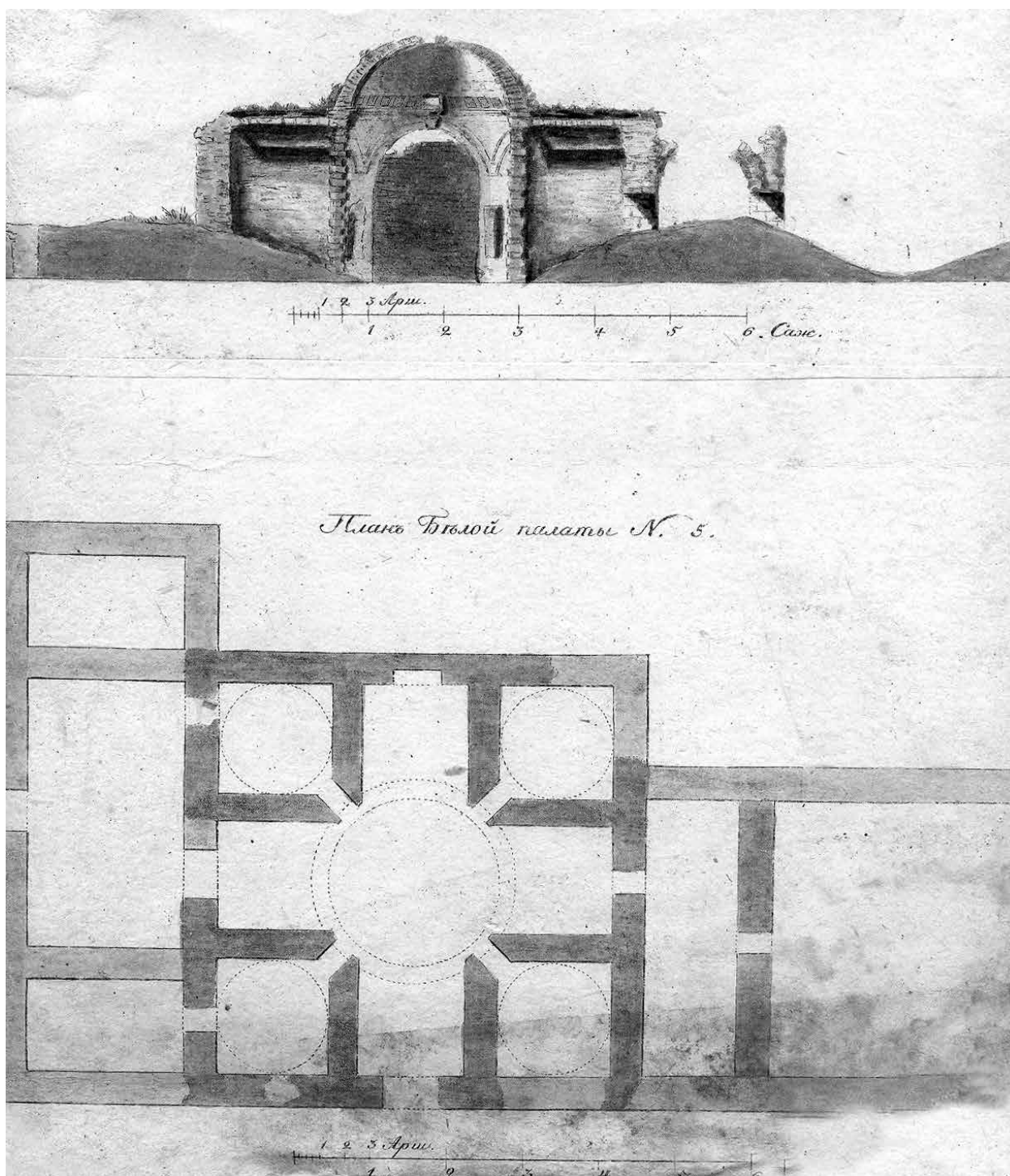


Рис. 1030. Болгар. План Белой палаты. Из личного архива А. С. Башкирова (по А. Шмидту)
(ОПИ ГИМ. Ф. 598. Д. 48. Л. 22).




Рис. 1031. Болгар. Бумага. 1919 г. План Большой мечети. Чертеж И. Пехтерева (ОПИ ГИМ. Ф. 598. Д. 47. Л. 22).




Рис. 1032. Болгар. Развалины палат в малом городке. Из личного архива А. С. Башкирова (по А. Шмидту) (ОПИ ГИМ. Ф. 598. Д. 48. Л. 21).




Рис. 1033. Болгар. Развалины палат близ церкви. Из личного архива А. С. Башкирова (по А. Шмидту)
(ОПИ ГИМ. Ф. 598, Д. 48 Л. 23).




Рис. 1034. Болгар. Вид и план Черной палаты. Из личного архива А. С. Башкирова (по А. Шмидту)
(ОПИ ГИМ Ф. 598. Д. 48. Л. 24).



Рис. 1035. Казань. Картон, тушь. 1928 г. Линия раскопок в усадьбе Наркомпроса (к востоку от собора).
Обмеры Н. Ф. Калинина и Л. И. Вараксиной (ОПИ ГИМ. Ф. 598, Д. 48. Л. 25).

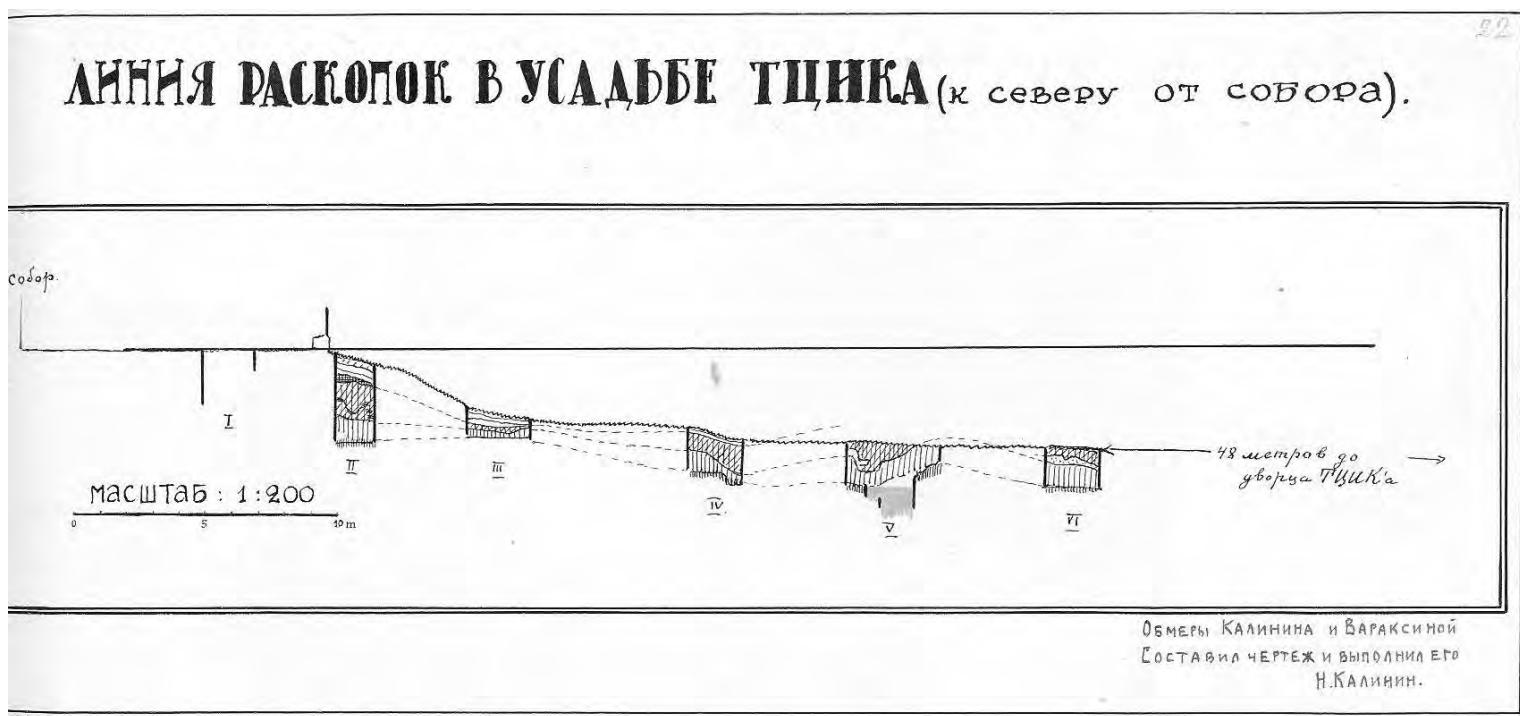


Рис. 1036. Казань. Картон, тушь. 1928 г. Линия раскопок в усадьбе ТЩИКА (к северу от собора).
Обмеры Н. Ф. Калинина и Л. И. Вараксиной (ОПИ ГИМ. Ф. 598, Д. 48. Л. 26).

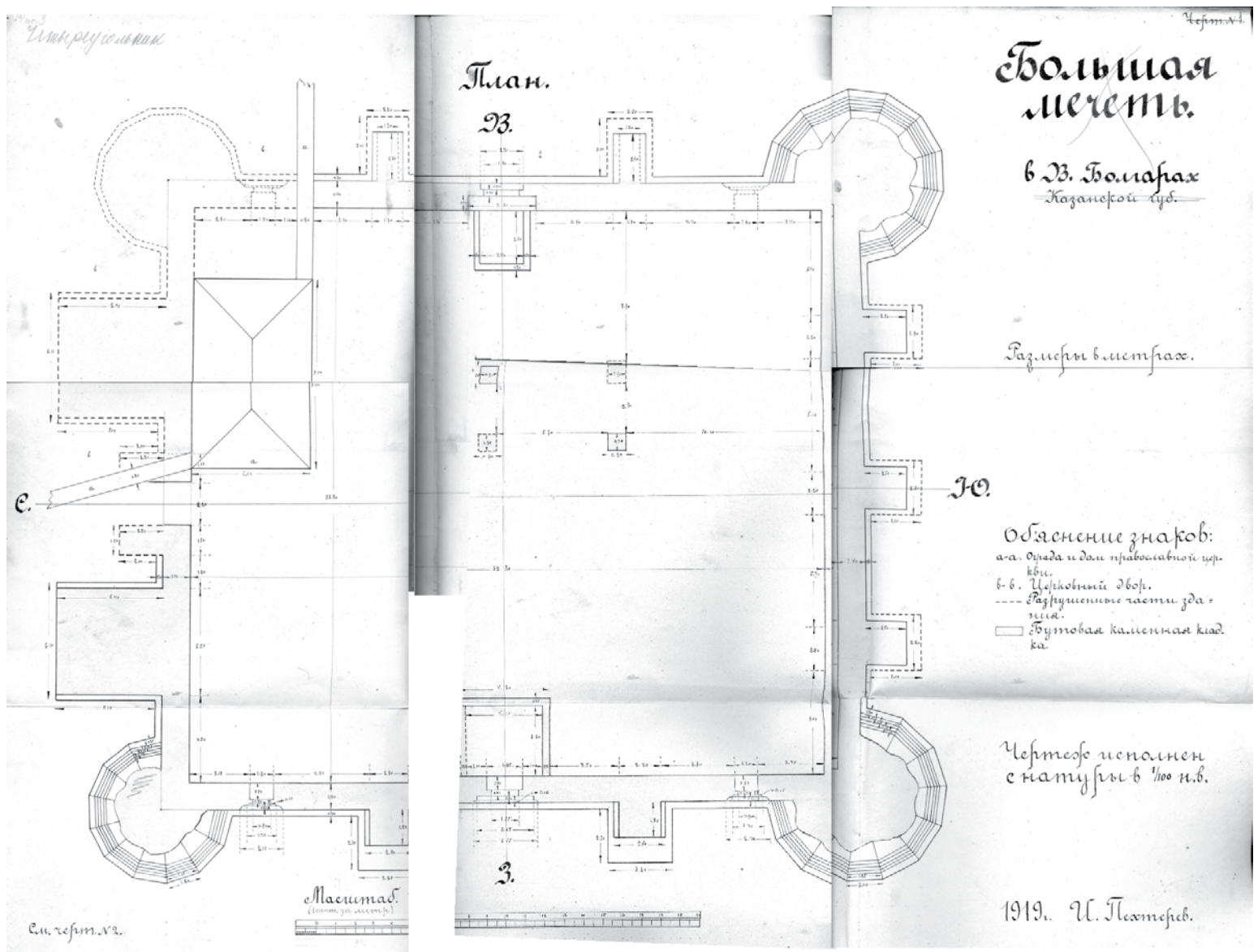


Рис. 1037. Болгар. Бумага. 1919 г. План Большой мечети. Четырехугольник. Чертеж И. Пехтерева (ОПИ ГИМ Ф. 598. Д. 47. Л. 23).

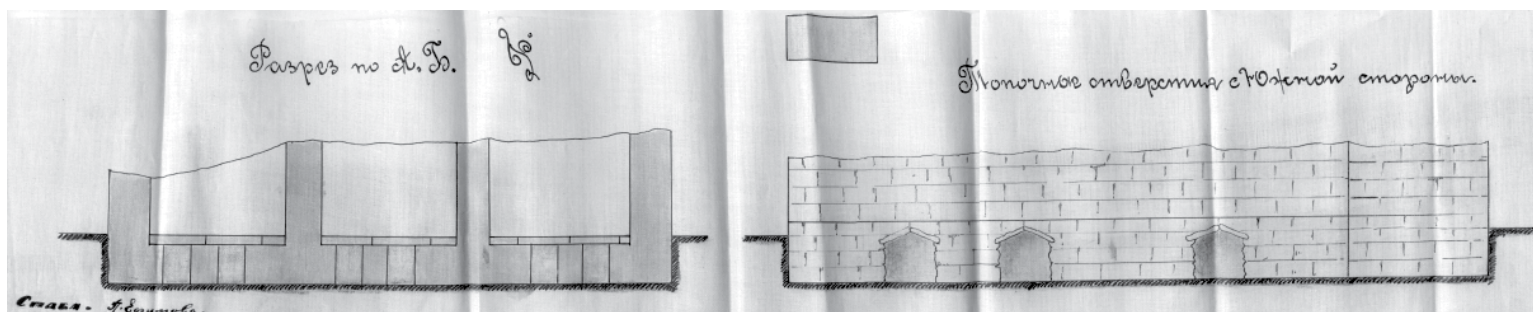


Рис. 1038. Болгар. Бумага, тушь. 1919 г. План Белой палаты. Южная сторона. Чертеж А. М. Ефимовой (ОПИ ГИМ. Ф. 598. Д. 47. Л. 25).




Рис. 1039. Болгар. Бумага. 1919 г. План Белой палаты. Восточный фасад (ОПИ ГИМ. Ф. 598. Д. 47. Л. 24).



Рис. 1040. Болгар. Бумага. Северный мавзолей (по А. Шмидту) (ОПИ ГИМ. Ф. 598. Д. 48. Л. 4).




Рис. 1041. Болгар. Бумага. Северный мавзолей. Иллюстрация из книжного издания (по А. Шмидту)
(ОПИ ГИМ. Ф. 598. Д. 48. Л. 11).

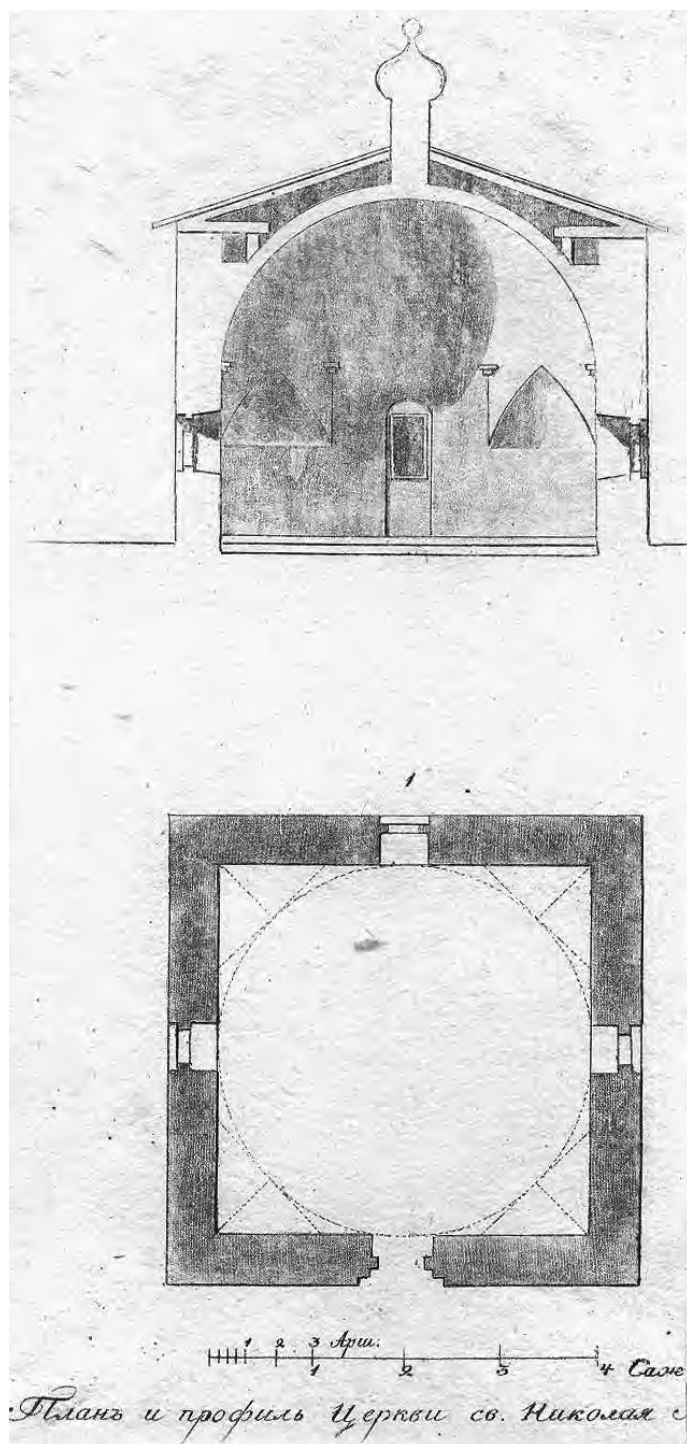


Рис. 1042. Болгар. Бумага. Северный мавзолей (по А. Шмидту) (ОПИ ГИМ. Ф. 598. Д. 48. Л. 5).



Рис. 1043. Болгар. Гравюра. Конец XIX в. Вид развалин. Иллюстрация из книжного издания (ОПИ ГИМ. Ф. 598. Д. 48. Л. 8).

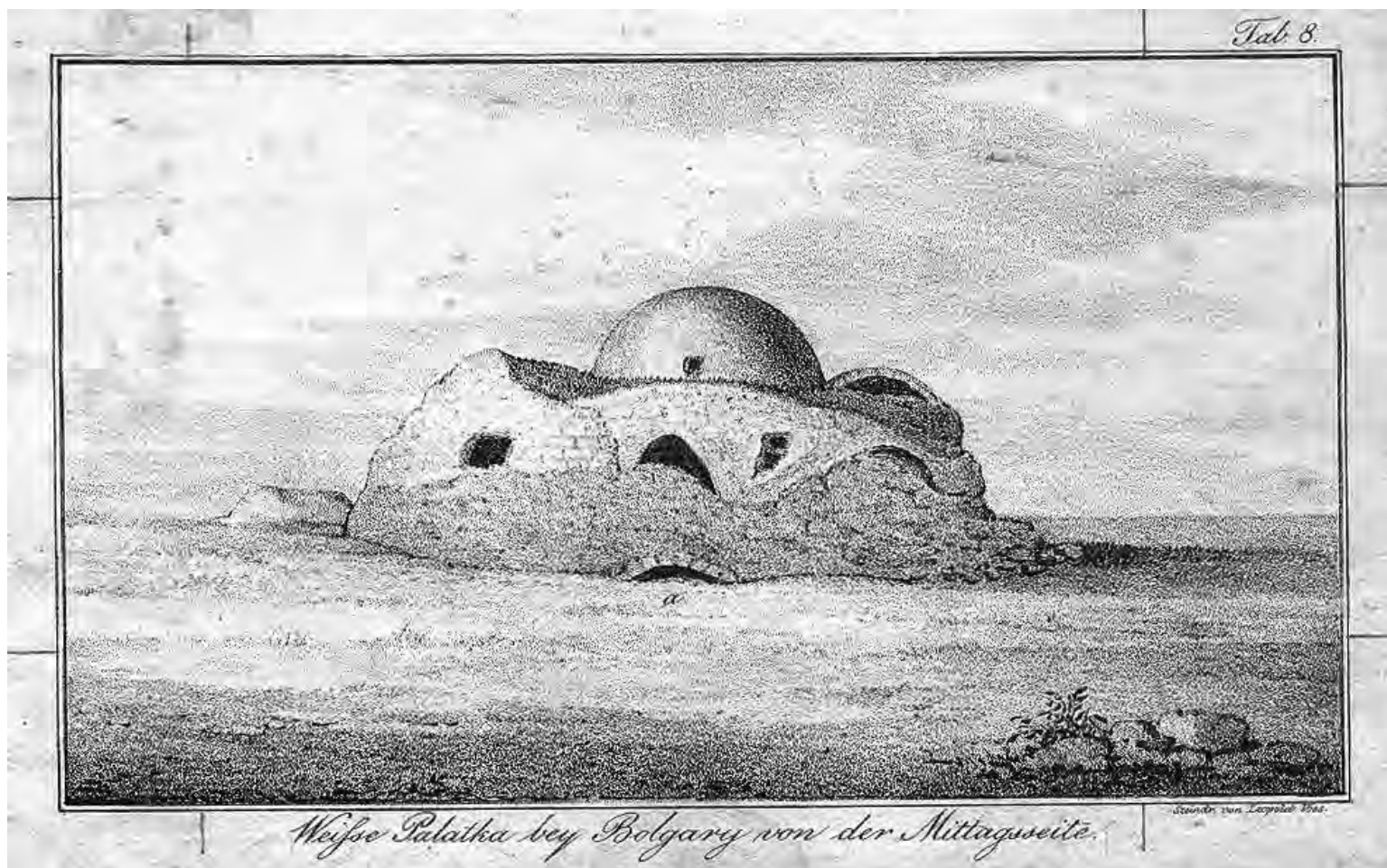


Рис. 1044. Болгар. Литография. Конец XIX в. Белая палата. Иллюстрация из книжного издания (ОПИ ГИМ. Ф. 598. Д. 48, л. 9).



Рис. 1045. Болгар. Литография 1868 г. Черная палата. Иллюстрация из книжного издания (ОПИ ГИМ. Ф. 598. Д. 48. Л. 10).




Рис. 1046. Болгар. Литография. Конец XIX в. Белая палата. Иллюстрация из книжного издания (ОПИ ГИМ. Ф. 598. Д. 48. Л. 7).

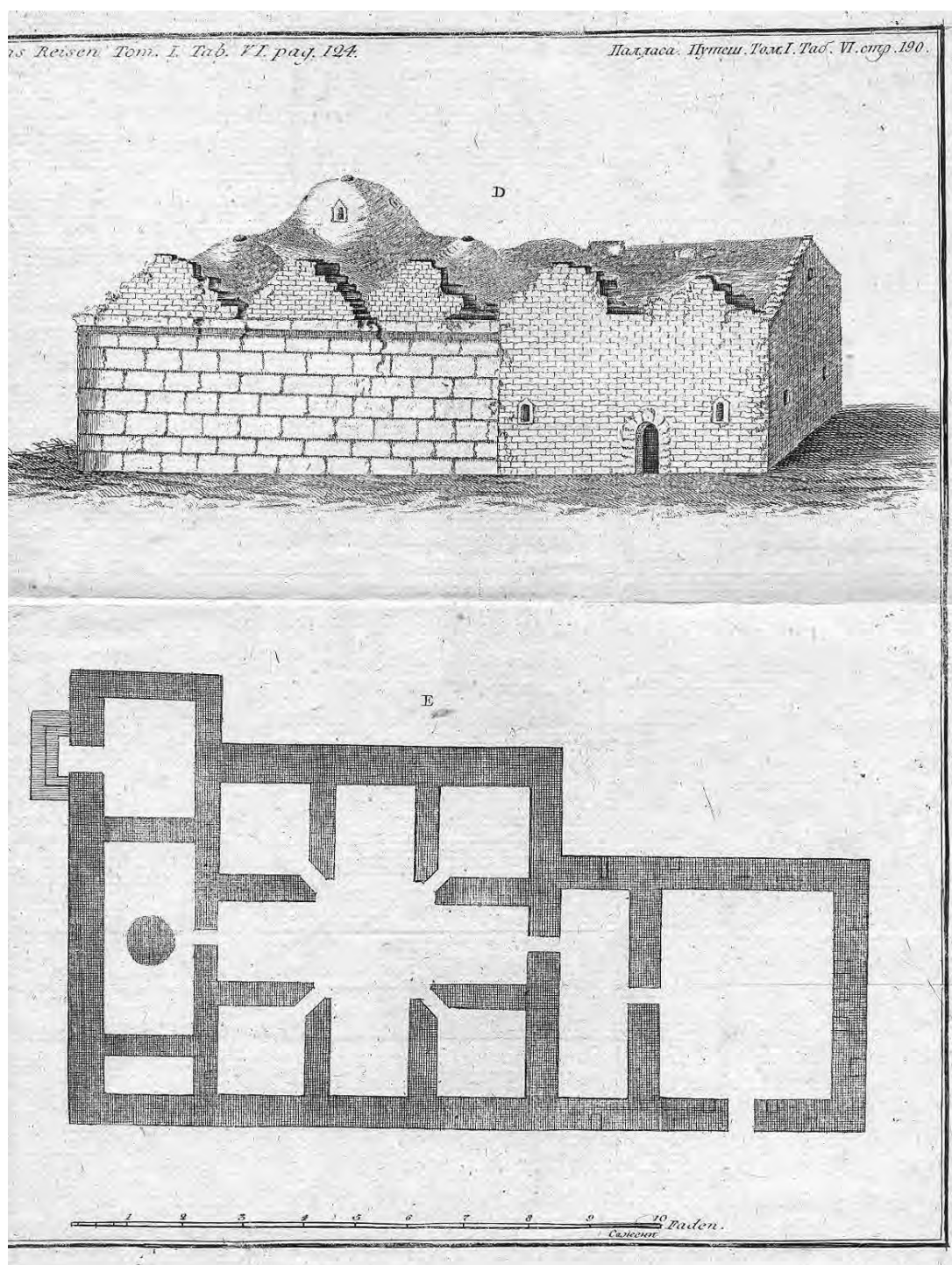


Рис. 1047. Болгар. Литография. Конец XVIII в. Белая палата. Иллюстрация из книги «Путешествие Палласа» (ОПИ ГИМ. Ф. 598. Д. 48. Л. 12).



Рис. 1048. Болгар. Фото 1912 г. Надгробные плиты с арабскими надписями, мельничные жернова, водосточные трубы, хранящиеся в Черной Палате. 1912 г. (ОПИ ГИМ. Ф. 598. Д. 49. Л. 26).



Рис. 1049. Болгар. Фото 1929 г. Надгробный памятник
(ОПИ ГИМ. Ф. 598. Д. 49. Л. 31).




Рис. 1050. Болгар. Бумага, карандаш. 1929 г. Архитектурные детали (ОПИ ГИМ. Ф. 598. Д. 47. Л. 4).




Рис. 1051. Болгар. Бумага, карандаш. 1919 г. Верхнее окно Черной Палаты. Вид после реставрации. Рисунок г. Прокофьева (ОПИ ГИМ. Ф. 598. Д. 47. Л. 5).




Рис. 1052. Болгар. Бумага, карандаш. 1919 г. Основание колонны. Рисунок Г. Прокофьева (ОПИ ГИМ. Ф. 598. Д. 47. Л. 9).



Рис. 1053. Болгар. Бумага, карандаш. 1919 г. Архитектурная деталь.
Рисунок Г. Прокофьева (ОПИ ГИМ. Ф. 598. Д. 47. Л. 10).



Рис. 1054. Болгар. Бумага, карандаш. 1919 г. Надгробный памятник
(ОПИ ГИМ. Ф. 598. Д. 47. Л. 16).



Рис. 1055. Болгар. Бумага, карандаш. 1928 г. Соборная мечеть. Рисунок А. Васильевой (ОПИ ГИМ. Ф. 598. Д. 47. Л. 19).




Рис. 1056. Болгар. Литография. Вид и план г.реческой палаты из "Архитектурных чертежей развалин Древних Болгар" архитектора А. Шмидта 1827 г. (НА РТ. Ф. 200. Оп. 1. Д. 53. Л. 16).



Рис. 1057. Болгар. Бумага, карандаш. 1919 г. Надгробный камень в Черной палате.
Рисунок Г. Прокофьева (ОПИ ГИМ. Ф. 598. Д. 47. Л. 1).



Рис. 1058. Болгар. Бумага, акварель. 1928 г. Фрагменты глазурованных изразцов (ОПИ ГИМ. Ф. 598. Д. 47. Л. 27).




Рис. 1059. Болгар. Бумага, акварель. 1928 г. Фрагменты глазурованных изразцов (ОПИ ГИМ. Ф. 598. Д. 47. Л. 27).

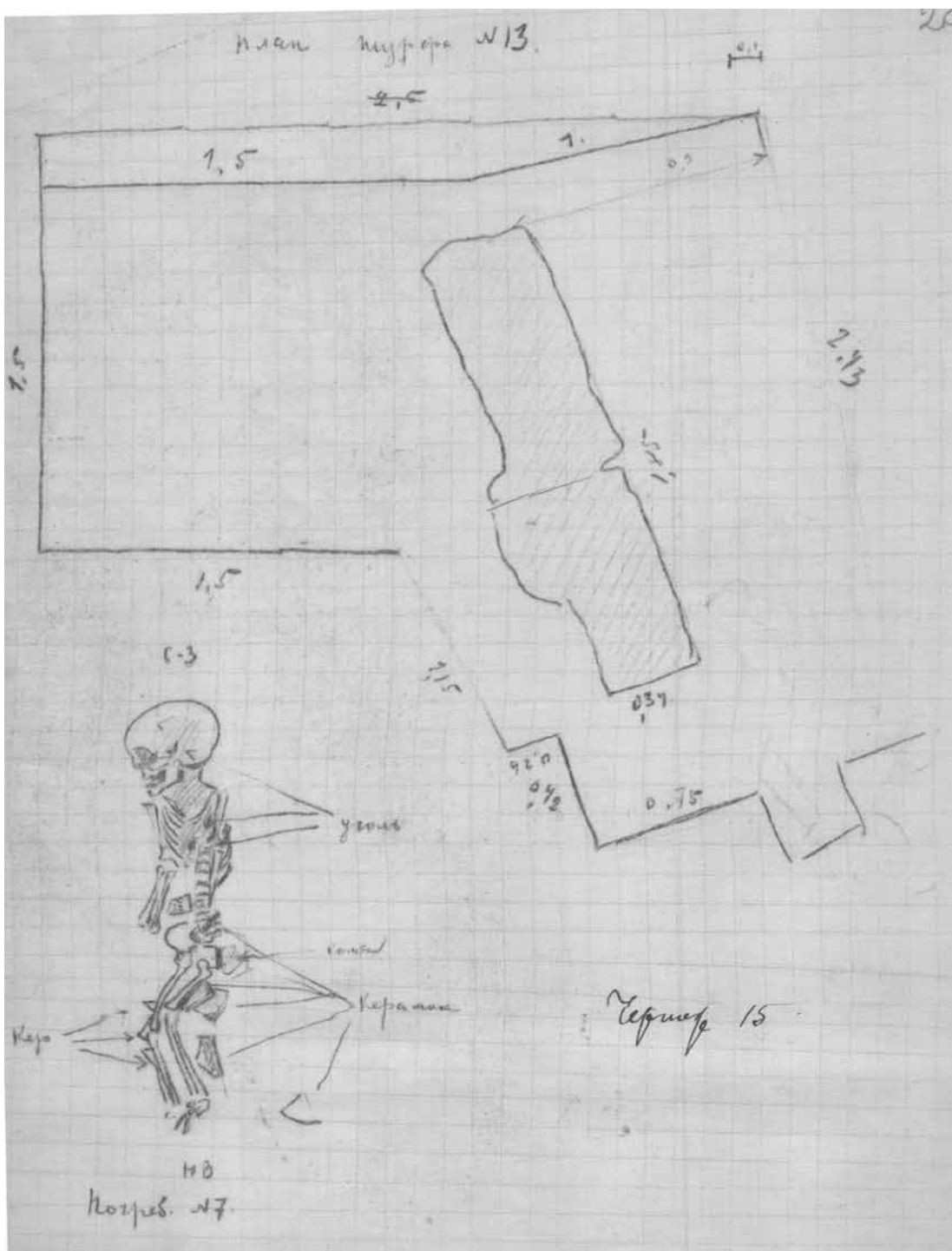


Рис. 1060. Биляр. Бумага, карандаш. 1928 г. Рисунок Н. Ф. Калинина.
План шурфа No 13. Погребение No 7
(Архив ИЯЛИ АН РТ. Ф. 8. Оп. 1. Д. 88. Л. 20).




Рис. 1061. Болгар. Бумага, карандаш, акварель. 1928 г. Фрагменты глазурованной керамики (ОПИ ГИМ. Ф. 598. Д. 47. Л. 28).

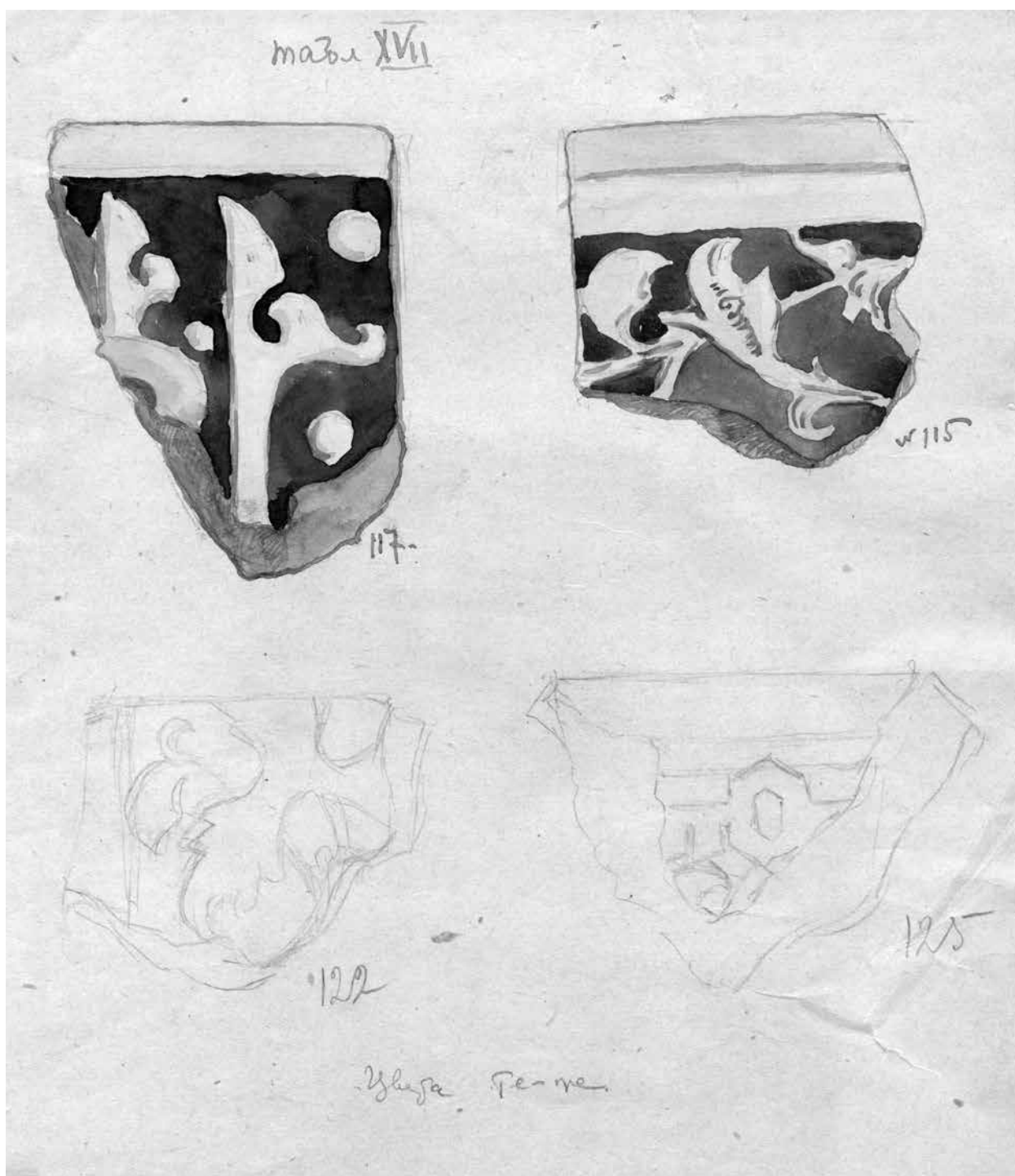


Рис. 1062. Болгар. Бумага, карандаш, акварель. 1928 г. Фрагменты глазурованной керамики (ОПИ ГИМ. Ф. 598. Д. 47. Л. 29).




Рис. 1063. Болгар. Бумага, акварель. 1928 г. Фрагмент глазурованного изразца (ОПИ ГИМ. Ф. 598. Д. 47. Л. 30).

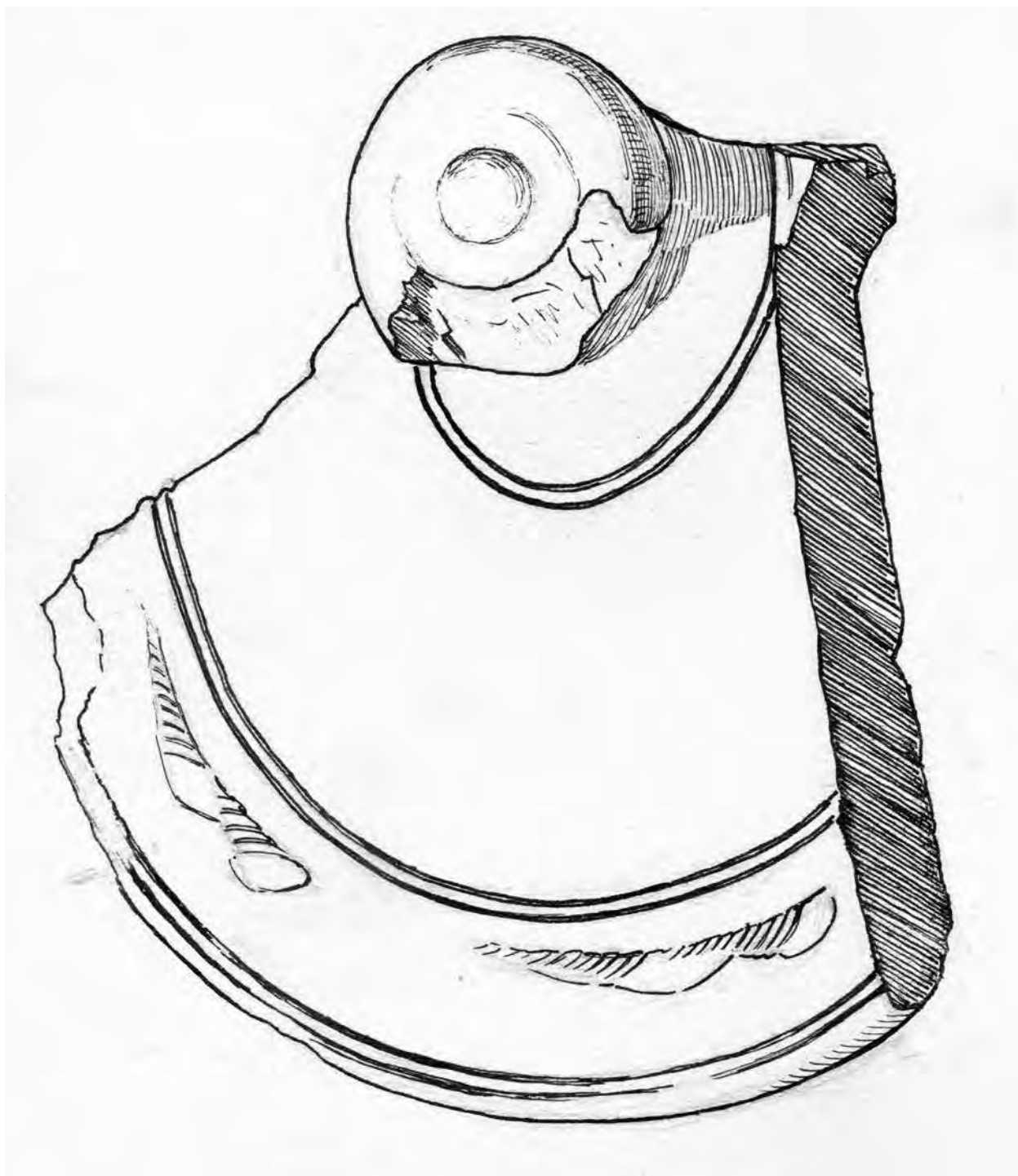


Рис. 1064. Болгар. Бумага, тушь. 1928 г. Фрагмент керамики (ОПИ ГИМ. Ф. 598. Д. 47. Л. 34).




Рис. 1065. Болгар. Бумага, карандаш. 1928 г. Фрагмент штампованного сфероконауса и металлического зеркала (ОПИ ГИМ. Ф. 598. Д. 47. Л. 36).



ТАТАРСТАН

Рис. 1066. Болгар. Фото 1929 г. Вид села с Малого минарета (ОПИ ГИМ. Ф. 598. Д. 58. Л. 25).



Рис. 1067. Иске-Казань. Фото 1928 г. Вид окрестностей (ОПИ ГИМ. Ф. 598. Д. 57. Л. 4).



Рис. 1068. Биляр. Фото 1928 г. Вид внешнего вала (ОПИ ГИМ. Ф. 598 Д. 57. Л. 5).



Рис. 1069. Биляр. Фото 1928 г. Валы (ОПИ ГИМ. Ф. 598. Д. 57. Л. 6).



Рис. 1070. Биляр. Фото 1928 г. Вид участка внутреннего вала (ОПИ ГИМ. Ф. 598. Д. 57. Л. 7).



Рис. 1071. Биляр. Фото 1928 г. Вид вала (ОПИ ГИМ. Ф. 598. Д. 57. Л. 8).



Рис. 1072. Биляр. Фото 1929 г. Вид внутреннего вала (ОПИ ГИМ. Ф. 598. Д. 51. Л. 21).



Рис. 1073. Биляр. Фото 1928 г. Вид окрестностей (ОПИ ГИМ. Ф. 598. Д. 58. Л. 8).



Рис. 1074. Болгар. Фото 1928 г. Окрестности. Крестьянское хозяйство (ОПИ ГИМ. Ф. 598. Д. 57. Л. 16).



Рис. 1075. Болгар. Фото 1929 г. Соборная мечеть. Вид с востока (ОПИ ГИМ. Ф. 598. Д. 57. Л. 88).



Рис. 1076. Болгар. Фото 1929 г. Соборная мечеть. Вид с востока (ОПИ ГИМ. Ф. 598. Д. 57. Л. 89).



Рис. 1077. Болгар. Фото 1929 г. Крестьянское хозяйство в окрестностях Болгара (ОПИ ГИМ. Ф. 598. Д. 57. Л. 90).



Рис. 1078. Болгар. Фото 1929 г. Надгробие, вторично использованное в кладке изгороди (ОПИ ГИМ. Ф. 598. Д. 57. Л. 94).



*Рис. 1079. Болгар. Фото 1929 г. Соборная мечеть. Вид с юга
(ОПИ ГИМ. Ф. 598. Д. 57. Л. 92).*



ТАТАРСТАН

Рис. 1080. Болгар. Фото 1929 г. Деревянный дом (ОПИ ГИМ. Ф. 598. Д. 57. Л. 98).



Рис. 1081. Биляр. Фото. Мечеть. 1929 г. (ОПИ ГИМ. Ф. 598. Д. 57. Л. 102).



ТАТАРСТАН

Рис. 1082. Болгар. Фото 1929 г. Угловая башня Соборной мечети (ОПИ ГИМ. Ф. 598. Д. 57. Л. 103).



Рис. 1083. Болгар. Фото 1929 г. Соборная мечеть. Блок наличника окна с геометрическим орнаментом (ОПИ ГИМ. Ф. 598. Д. 57. Л. 91).



Рис. 1084. Болгар. Фото 1929 г. Соборная мечеть. Вид с запада (ОПИ ГИМ. Ф. 598. Д. 58. Л. 1).



Рис. 1085. Болгар. Фото 1929 г. Угловая башня Соборной мечети. Вид с юга (ОПИ ГИМ. Ф. 598. Д. 58. Л. 2).



Рис. 1086. Болгар. Фото 1929 г. Соборная мечеть. Наличник окна (ОПИ ГИМ. Ф. 598. Д. 58. Л. 11).



Рис. 1087. Болгар. Фото 1929 г. Соборная мечеть. Вид с запада (ОПИ ГИМ. Ф. 598. Д. 58. Л. 14).



ТАТАРСТАН

Рис. 1088. Биляр. Фото 1929 г. Деревянный дом (ОПИ ГИМ. Ф. 598. Д. 58. Л. 23).



Рис. 1089. Болгар. Фото 1929 г. Черная палата. Внутренний вид (ОПИ ГИМ. Ф. 598. Д. 57. Л. 100).



ТАТАРСТАН

Рис. 1090. Биляр. Фото 1928 г. Археологические исследования оборонительного рва (ОПИ ГИМ. Ф. 598. Д. 51. Л. 1).



Рис. 1091. Биляр. Фото 1928 г. Археологические исследования оборонительного рва. Вид с востока (ОПИ ГИМ. Ф. 598. Д. 57. Л. 18).



Рис. 1092. Биляр. Фото 1928 г. Начало раскопок на территории Караван-сарая (ОПИ ГИМ. Ф. 598. Д. 57. Л. 20).



Рис. 1093. Биляр. Фото 1928 г. Начало раскопок на территории Караван-сарая (ОПИ ГИМ. Ф. 598 Д. 57. Л. 21).



Рис. 1094. Биляр. Фото 1928 г. Начало раскопок на территории Караван-сарая (ОПИ ГИМ. Ф. 598. Д. 57. Л. 19).



Рис. 1095. Биляр. Фото 1928 г. Археологические раскопки на территории Караван-сарая (ОПИ ГИМ. Ф. 598 Д. 51. Л. 8).



Рис. 1096. Биляр. Фото 1928 г. Археологические раскопки на территории Караван-сарая. Западный угол с окном (ОПИ ГИМ. Ф. 598 Д. 51. Л. 9).



Рис. 1097. Биляр. Фото 1928 г. Археологические раскопки на территории Караван-сарая. Западный угол с окном (ОПИ ГИМ. Ф. 598. Д. 51. Л. 10).



Рис. 1098. Биляр. Фото 1928 г. Археологические раскопки на территории Караван-сарая. Северо-западная стена (ОПИ ГИМ. Ф. 598. Д. 51. Л. 13).



Рис. 1099. Биляр. Фото 1928 г. Археологические раскопки на территории Караван-сарая. Помещение для омовения и водосток (ОПИ ГИМ. Ф. 598. Д. 51. Л. 14).



Рис. 1100. Биляр. Фото 1928 г. Археологические раскопки на территории Караван-сарая. Топка и основной канал центрального отопления (ОПИ ГИМ. Ф. 598. Д. 51. Л. 15).



Рис. 1101. Биляр. Фото 1928 г. Археологические раскопки на территории Караван-сарая Свод центральной топки (ОПИ ГИМ. Ф. 598. Д. 51. Л. 19).



Рис. 1102. Биляр. Фото 1928 г. Археологические раскопки на территории Караван-сарая (ОПИ ГИМ. Ф. 598. Д. 51. Л. 23).



Рис. 1103. Биляр. Фото 1928 г. Археологические раскопки на территории Караван-сарая (ОПИ ГИМ. Ф. 598. Д. 51. Л. 24).



Рис. 1104. Биляр. Фото 1928 г. Археологические раскопки на территории Караван-сарая. Здание с центральным отоплением (ОПИ ГИМ. Ф. 598, Д. 51. Л. 26).



Рис. 1105. Биляр. Фото 1928 г. Археологические раскопки на территории Караван-сарая. Топка и тепловые каналы (ОПИ ГИМ. Ф. 598. Д. 51. Л. 27).



Рис. 1106. Биляр. Фото 1928 г. Археологические раскопки на территории Караван-сарая. Здание (кирпичное) с центральным отоплением (ОПИ ГИМ. Ф. 598. Д. 51. Л. 28).



Рис. 1107. Биляр. Фото 1928 г. Археологические раскопки на территории Караван-сарая. Здание (кирпичное) с центральным отоплением (ОПИ ГИМ. Ф. 598. Д. 51. Л. 30).



Рис. 1108. Биляр. Фото 1928 г. Археологические раскопки на территории Караван-сарая. Траншеи и квадраты на западе (ОПИ ГИМ. Ф. 598. Д. 51. Л. 6).



Рис. 1109. Биляр. Фото 1928 г. Археологические раскопки на территории Караван-сарая (ОПИ ГИМ. Ф. 598. Д. 51. Л. 7).



Рис. 1110. Биляр. Фото 1928 г. Археологические раскопки на территории Караван-сарая. Средний вал. Разрез у кирпичной ямы (ОПИ ГИМ. Ф. 598. Д. 54. Л. 6).



Рис. IIII. Биляр. Фото 1928 г. Археологические раскопки на территории Караван-сарая (ОПИ ГИМ. Ф. 598. Д. 54. Л. 7).



Рис. 1112. Биляр. Фото 1928 г. Археологические раскопки на территории Караван-сарая (ОПИ ГИМ. Ф. 598. Д. 54. Л. 8).



Рис. 1113. Биляр. Фото 1928 г. Археологические раскопки на территории Караван-сарая (ОПИ ГИМ. Ф. 598. Д. 54. Л. 9).



Рис. 1114. Биляр. Фото 1928 г. Археологические раскопки на территории Караван-сарая (ОПИ ГИМ. Ф. 598. Д. 54. Л. 10).



Рис. 1115. Биляр. Фото 1928 г. Археологические раскопки на территории Караван-сарая (ОПИ ГИМ. Ф. 598. Д. 54. Л. 11).



Рис. 1116. Биляр. Фото 1928 г. Археологические раскопки на территории Караван-сарая (ОПИ ГИМ. Ф. 598. Д. 54. Л. 12).



Рис. 1117. Биляр. Фото 1928 г. Археологические раскопки на территории Караван-сарая (ОПИ ГИМ. Ф. 598. Д. 54, Л. 13).



Рис. 1118. Биляр. Фото 1928 г. Археологические раскопки на территории Караван-сарая. Отопительная система средневекового здания (ОПИ ГИМ. Ф. 598. Д. 54. Л. 27).



Рис. 1119. Биляр. Фото 1928 г. Археологические раскопки на территории Караван-сарая. Вертикальные каналы отопительной системы средневекового здания (ОПИ ГИМ. Ф. 598. Д. 54. Л. 18).



Рис. 1120. Биляр. Фото 1928 г. Археологические раскопки на территории Караван-сарая (траншеи в восточной части постройки) (ОПИ ГИМ. Ф. 598. Д. 57. Л. 25).



Рис. 1121. Биляр. Фото 1928 г. Археологические раскопки на территории Караван-сарая (начало траншеи в восточной части постройки) (ОПИ ГИМ. Ф. 598. Д. 57. Л. 26).



Рис. 1122. Биляр. Фото 1928 г. Археологические раскопки на территории Караван-сарая (ОПИ ГИМ. Ф. 598. Д. 57. Л. 29).



Рис. 1123. Биляр. Фото 1928 г. Археологические раскопки на территории Караван-сарая. Главная часть входа и пристройки у южного угла здания (ОПИ ГИМ. Ф. 598. Д. 57. Л. 30).



ТАТАРСТАН

Рис. 1124. Биляр. Фото 1928 г. Археологические раскопки на территории Караван-сарая. Западный угол здания (ОПИ ГИМ. Ф. 598. Д. 57. Л. 31).



Рис. 1125. Биляр. Фото 1928 г. Археологические раскопки на территории Караван-сарая. Уборная и канал (ОПИ ГИМ. Ф. 598. Д. 57. Л. 32).



ТАТАРСТАН

Рис. 1126. Биляр. Фото 1928 г. Археологические раскопки на территории Караван-сарая (ОПИ ГИМ. Ф. 598. Д. 57. Л. 33).



Рис. 1127. Биляр. Фото 1928 г. Археологические раскопки на территории Караван-сарая. Часть главного входа и отопительный канал (ОПИ ГИМ. Ф. 598. Д. 57. Л. 34).



ТАТАРСТАН

Рис. 1128. Биляр. Фото. Археологические раскопки на территории Караван-сарая.
Санитарный узел и отопительный канал (ОПИ ГИМ. Ф. 598, Д. 57. Л. 35).



Рис. 1129. Биляр. Фото 1928 г. Раскопки древней мечети.
Северо-западная стена (ОПИ ГИМ. Ф. 598. Д. 57. Л. 39).



Рис. 1130. Биляр. Фото 1928 г. Археологические раскопки на территории Караван-сарая (ОПИ ГИМ. Ф. 598. Д. 57. Л. 37).



Рис. 1131. Биляр. Фото 1928 г. Археологические раскопки на территории Караван-сарая. Западный угол постройки с окном (ОПИ ГИМ. Ф. 598 Д. 57. Л. 38).



Рис. 1132. Биляр. Фото 1928 г. Археологические раскопки на территории Караван-сарая. Северный угол здания с минаретом (ОПИ ГИМ. Ф. 598. Д. 57. Л. 40).



Рис. 1133. Биляр. Фото 1928 г. Археологические раскопки на территории Караван-сарая (ОПИ ГИМ. Ф. 598. Д. 57. Л. 41).



Рис. 1134. Биляр. Фото 1928 г. Археологические раскопки на территории Караван-сарая
(ОПИ ГИМ. Ф. 598. Д. 57. Л. 43).



Рис. 1135. Биляр. Фото 1928 г. Археологические раскопки на территории Караван-сарая (ОПИ ГИМ. Ф. 598. Д. 57. Л. 44).



Рис. 1136. Биляр. Фото 1928 г. Археологические раскопки на территории Караван-сарая
(ОПИ ГИМ. Ф. 598. Д. 57. Л. 45).



Рис. 1137. Биляр. Фото 1928 г. (ОПИ ГИМ. Ф. 598. Д. 57. Л. 46).



ТАТАРСТАН

Рис. 1138. Биляр. Фото 1928 г. Археологические раскопки на территории Караван-сарая
(ОПИ ГИМ. Ф. 598. Д. 57. Л. 47).



Рис. 1139. Биляр. Фото 1928 г. Археологические раскопки на территории Караван-сарая (ОПИ ГИМ. Ф. 598. Д. 57. Л. 48).



Рис. 1140. Биляр. Фото 1928 г. Археологические раскопки на территории Караван-сарая. Между центральной и восточной частями здания (ОПИ ГИМ. Ф. 598. Д. 57. Л. 50).



Рис. 1141. Биляр. Фото 1928 г. Археологические раскопки на территории Караван-сарая (ОПИ ГИМ. Ф. 598. Д. 57. Л. 51).



Рис. 1142. Биляр. Фото 1928 г. Археологические раскопки на территории Караван-сарая
(ОПИ ГИМ. Ф. 598. Д. 57. Л. 52).



Рис. 1143. Биляр. Фото 1928 г. Археологические раскопки на территории Караван-сарая (ОПИ ГИМ. Ф. 598. Д. 57. Л. 53).



Рис. 1144. Биляр. Фото. Археологические раскопки на территории Караван-сарая. Восточный угол (ОПИ ГИМ. Ф. 598. Д. 57. Л. 54).



Рис. 1145. Биляр. Фото 1928 г. Археологические раскопки на территории Караван-сарая. Восточный угол (ОПИ ГИМ. Ф. 598. Д. 57. Л. 55).



Рис. 1146. Биляр. Фото 1928 г. Археологические раскопки на территории Караван-сарая. Восточный угол здания (ОПИ ГИМ. Ф. 598. Д. 57. Л. 56).



Рис. 1147. Биляр. Фото. Археологические раскопки на территории Караван-сарая (ОПИ ГИМ. Ф. 598. Д. 57. Л. 58).



Рис. 1148. Биляр. Фото 1928 г. Археологические раскопки на территории Караван-сарая (ОПИ ГИМ. Ф. 598. Д. 57. Л. 59).



Рис. 1149. Биляр. Фото 1928 г. Археологические раскопки на территории Караван-сарая.
Часть южной половины здания (ОПИ ГИМ. Ф. 598. Д. 57. Л. 60).



Рис. 1150. Биляр. Фото 1928 г. Археологические раскопки на территории Караван-сарая. Общий вид (ОПИ ГИМ. Ф. 598. Д. 57. Л. 63).



Рис. 1151. Биляр. Фото 1928 г. Археологические раскопки на территории Караван-сарая (ОПИ ГИМ. Ф. 598. Д. 57. Л. 66).



Рис. 1152. Биляр. Фото 1928 г. Археологические раскопки на территории Караван-сарая (ОПИ ГИМ. Ф. 598. Д. 57. Л. 70).



Рис. 1153. Биляр. Фото 1928 г. Археологические раскопки на территории Караван-сарая (ОПИ ГИМ. Ф. 598. Д. 57. Л. 73).



Рис. 1154. Биляр. Фото 1928 г. Археологические раскопки на территории Караван-сарая
(ОПИ ГИМ. Ф. 598. Д. 57. Л. 75).



Рис. 1155. Биляр. Фото 1928 г. Археологические раскопки на территории Караван-сарая (ОПИ ГИМ. Ф. 598. Д. 57. Л. 76).



Рис. 1156. Биляр. Фото 1928 г. Археологические раскопки на территории Караван-сарая
(ОПИ ГИМ. Ф. 598. Д. 57. Л. 77).



Рис. 1157. Биляр. Фото 1928 г. Археологические раскопки на территории Караван-сарая (ОПИ ГИМ. Ф. 598. Д. 57. Л. 78).



Рис. 1158. Биляр. Фото 1928 г. Археологические раскопки на территории Караван-сарая
(ОПИ ГИМ. Ф. 598. Д. 57. Л. 79).



Рис. 1159. Биляр. Фото 1928 г. Археологические раскопки на территории Караван-сарая (ОПИ ГИМ. Ф. 598. Д. 57. Л. 80).



Рис. 1160. Биляр. Фото 1928 г. Археологические раскопки на территории Караван-сарая (ОПИ ГИМ. Ф. 598. Д. 57. Л. 77).



Рис. 1161. Биляр. Фото 1928 г. Археологические раскопки на территории Караван-сарая. Северная половина здания (ОПИ ГИМ. Ф. 598. Д. 57. Л. 60).



Рис. 1162. Биляр. Фото 1928 г. Археологические раскопки на территории Караван-сарая (ОПИ ГИМ. Ф. 598. Д. 58. Л. 3).



Рис. 1163. Биляр. Фото 1928 г. Надгробный памятник (ОПИ ГИМ. Ф. 598. Д. 58. Л. 18).



Рис. 1164. Биляр. Фото 1928 г. Надгробный памятник
(ОПИ ГИМ. Ф. 598. Д. 58. Л. 20).



Рис. 1165. Биляр. Фото 1928 г. Надгробный памятник
(ОПИ ГИМ. Ф. 598. Д. 54. Л. 1).



*Рис. 1166. Биляр. Фото 1928 г. Вертикальный надгробный памятник
(ОПИ ГИМ. Ф. 598. Д. 54. Л. 15).*




Рис. 1167. Биляр. Фото 1928 г. Вертикальный надгробный памятник (ОПИ ГИМ. Ф. 598. Д. 54. Л. 16).



Рис. 1168. Биляр. Фото 1928 г. Надгробный памятник (ОПИ ГИМ. Ф. 598. Д. 54. Л. 17).



Рис. 1169. Биляр. Фото 1928 г. Вертикальный надгробный памятник (ОПИ ГИМ. Ф. 598. Д. 54. Л. 20).



Рис. 1170. Биляр. Фото 1928 г. Вертикальный надгробный памятник (ОПИ ГИМ. Ф. 598. Д. 54, л. 21).



Рис. 1171. Биляр. Фото 1928 г. Кирпичный столб (ОПИ ГИМ. Ф. 598. Д. 54. Л. 24).




Рис. 1172. Биляр. Фото 1928 г. Вертикальный надгробный памятник (ОПИ ГИМ. Ф. 59. Д. 54, л. 28).



Рис. 1173. Биляр. Фото 1928 г. Вертикальный надгробный памятник (ОПИ ГИМ. Ф. 598. Д. 54, л. 29).



Рис. 1174. Биляр. Фото 1928 г. Надгробный памятник (ОПИ ГИМ. Ф. 598. Д. 54. Л. 30).



Рис. 1175. Биляр. Фото 1928 г. Надгробный памятник
(ОПИ ГИМ. Ф. 598. Д. 51. Л. 11).




Рис. 1176. Биляр. Фото 1928 г. Надгробный памятник (ОПИ ГИМ. Ф. 598. Д. 57. Л. 104).



Рис. 1177. Биляр. Фото 1928 г. Погребение у внутреннего вала (ОПИ ГИМ. Ф. 598. Д. 54. Л. 4).



Рис. 1178. Биляр. Фото 1928 г. Погребения у внутреннего вала (ОПИ ГИМ. Ф. 598. Д. 54. Л. 25).



Рис. 1179. Биляр. Фото 1928 г. Погребение у внутреннего вала (ОПИ ГИМ. Ф. 598. Д. 57. Л. 13).



Рис. 1180. Биляр. Фото 1928 г. Погребение у внутреннего вала
(ОПИ ГИМ. Ф. 598. Д. 54. Л. 2).



Рис. 1181. Биляр. Фото 1928 г. Вал. Местные жители-участники археологической экспедиции. Рабочий момент (ОПИ ГИМ. Ф. 598. Д. 57. Л. 22).



Рис. 1182. Биляр. Фото 1928 г. Археологические раскопки на территории Караван-сарая. Местные жители-участники археологической экспедиции (ОПИ ГИМ. Ф. 598. Д. 57. Л. 1).



Рис. 1183. Биляр. Фото 1928 г. Вал. Археологические исследования. На переднем плане слева – А. С. Башкиров (ОПИ ГИМ. Ф. 598. Д. 51. Л. 3).



ТАТАРСТАН

Рис. 1184. Биляр. Фото 1928 г. Археологические раскопки на территории Караван-сарая
(ОПИ ГИМ. Ф. 598. Д. 51. Л. 2).



Рис. 1185. Биляр. Фото 1928 г. Археологические раскопки на территории Караван-сарая (ОПИ ГИМ. Ф. 598. Д. 57. Л. 28).



Рис. 1186. Биляр. Фото 1929 г. Участники раскопок Билярского городища и местные жители (ОПИ ГИМ. Ф. 598. Д. 57. Л. 11).



Рис. 1187. Биляр. Фото 1928 г. Археологические раскопки на территории Караван-сарая. Местные жители-участники археологических исследований (ОПИ ГИМ. Ф. 598. Д. 57. Л. 71).



*Рис. 1188. Биляр. Фото 1928 г. Вал. Археологические исследования
(ОПИ ГИМ. Ф. 598. Д. 57. Л. 9).*



Рис. 1189. Биляр. Фото 1928 г. Вал. Археологические исследования (ОПИ ГИМ. Ф. 598. Д. 57. Л. 10).



Рис. 1190. Биляр. Фото 1929 г. А. С. Башкиров руководит раскопками Билярского городища (ОПИ ГИМ. Ф. 598. Д. 57. Л. 68).



Рис. 1191. Биляр. Фото 1928 г. Вал. Археологические исследования (ОПИ ГИМ. Ф. 598. Д. 57. Л. 12).



ТАТАРСТАН

Рис. 1192. Биляр. Фото 1928 г. Вал. Археологические исследования (ОПИ ГИМ. Ф. 598. Д. 57. Л. 14).



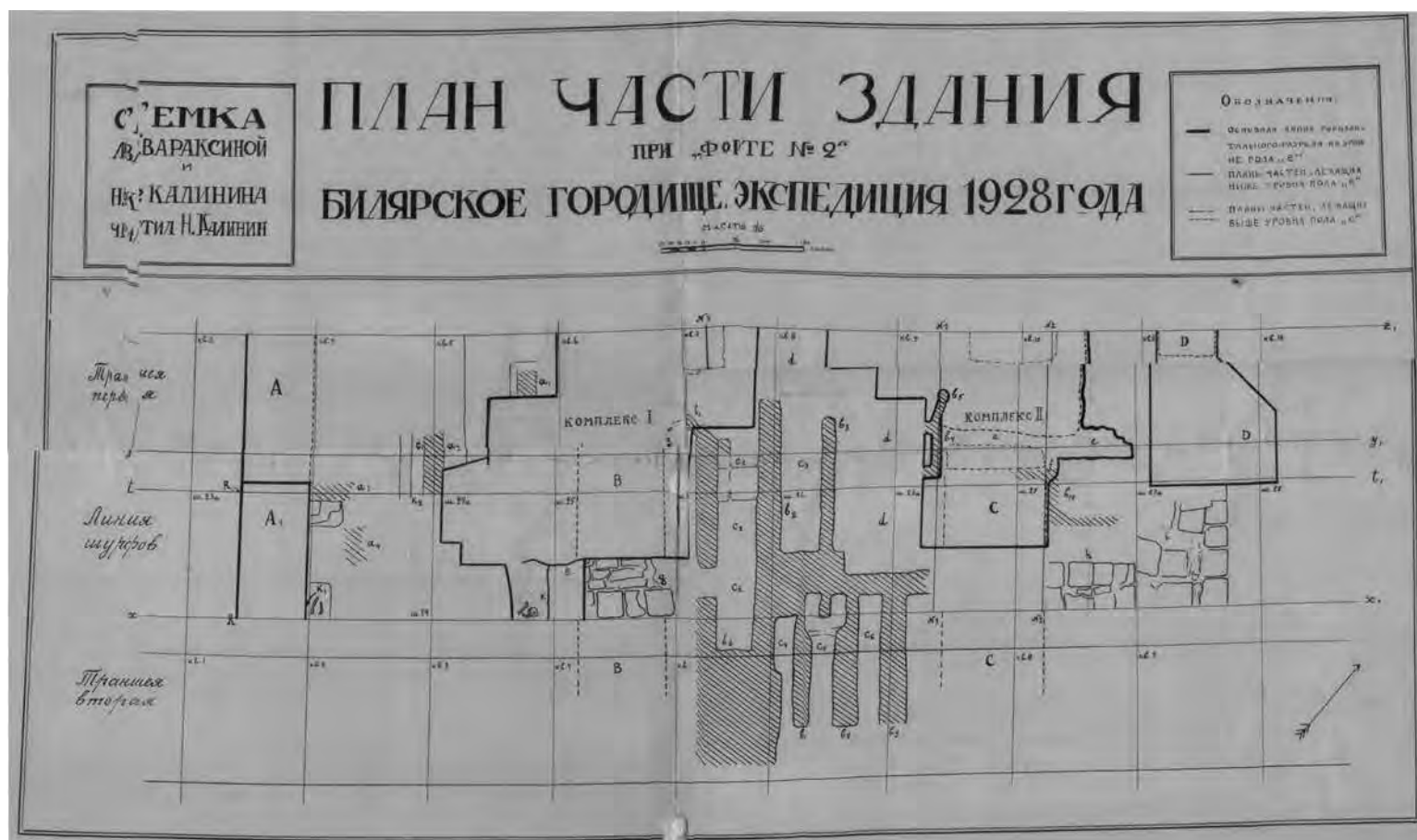
Рис. 1193. Биляр. Фото 1928 г. Научные сотрудники экспедиции (ОПИ ГИМ. Ф. 598. Д. 57. Л. 15).



Рис. 1194. Биляр. Фото 1929 г. А. С. Башкиров на раскопках городища (ОПИ ГИМ. Ф. 598. Д. 57. Л. 23).



Рис. 1195. Биляр. Фото 1928 г. Вал. Археологические исследования (ОПИ ГИМ. Ф. 598. Д. 57. Л. 27).



ТАТАРСТАН

Рис. 1196. Биляр. Бумага, тушь. 1928 г. План здания исследованного в Билярске в 1928 г. (Архив ИЯЛИ АН РТ. Ф. 8. Оп. 1. Д. 88. Л. 50).

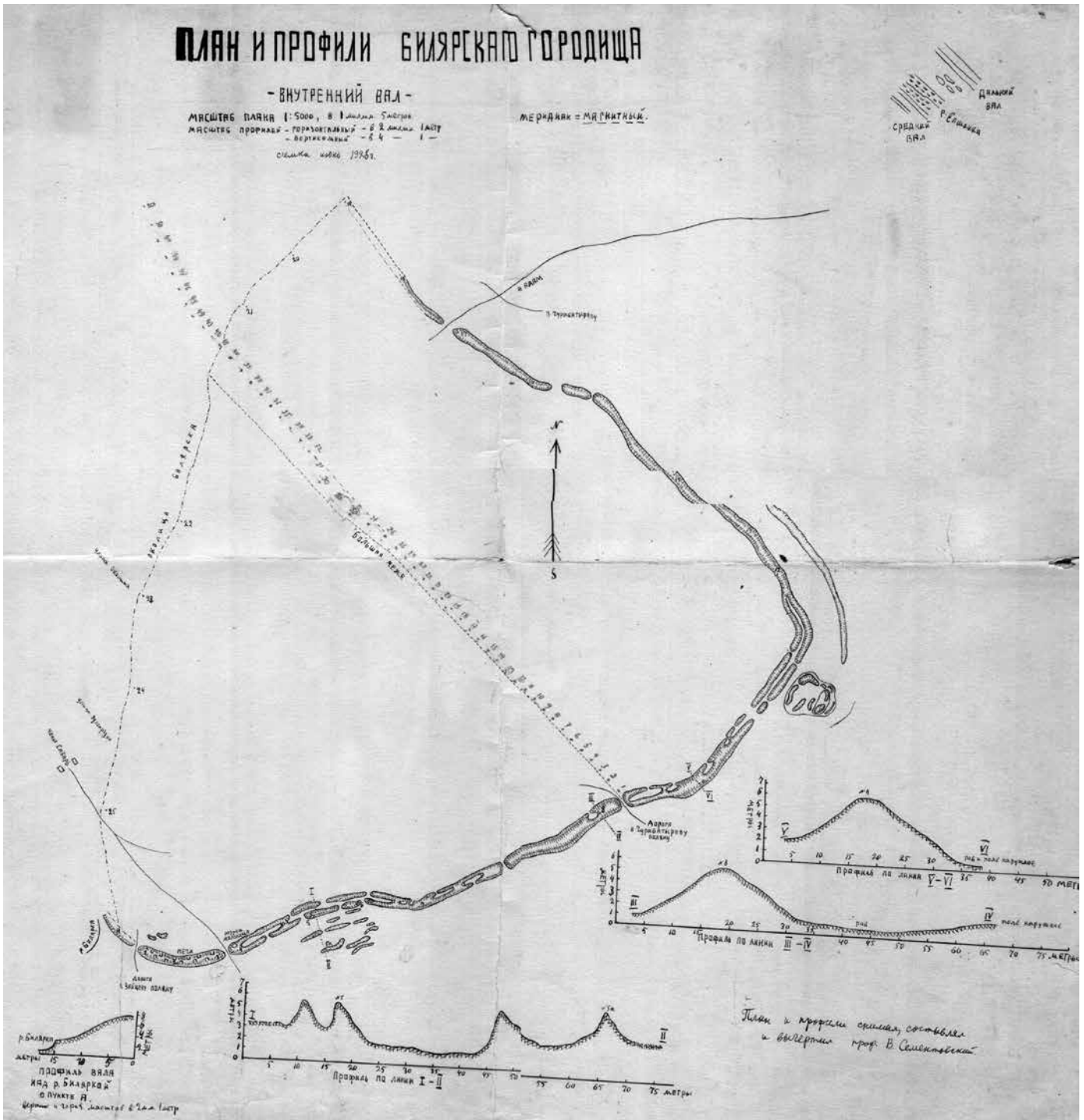


Рис. 1197. Биляр. 1928 г. План и профили Билярского городища (Архив ИЯЛИ АН РТ. Ф. 8. Оп. 1. Д. 88. Л. 51).

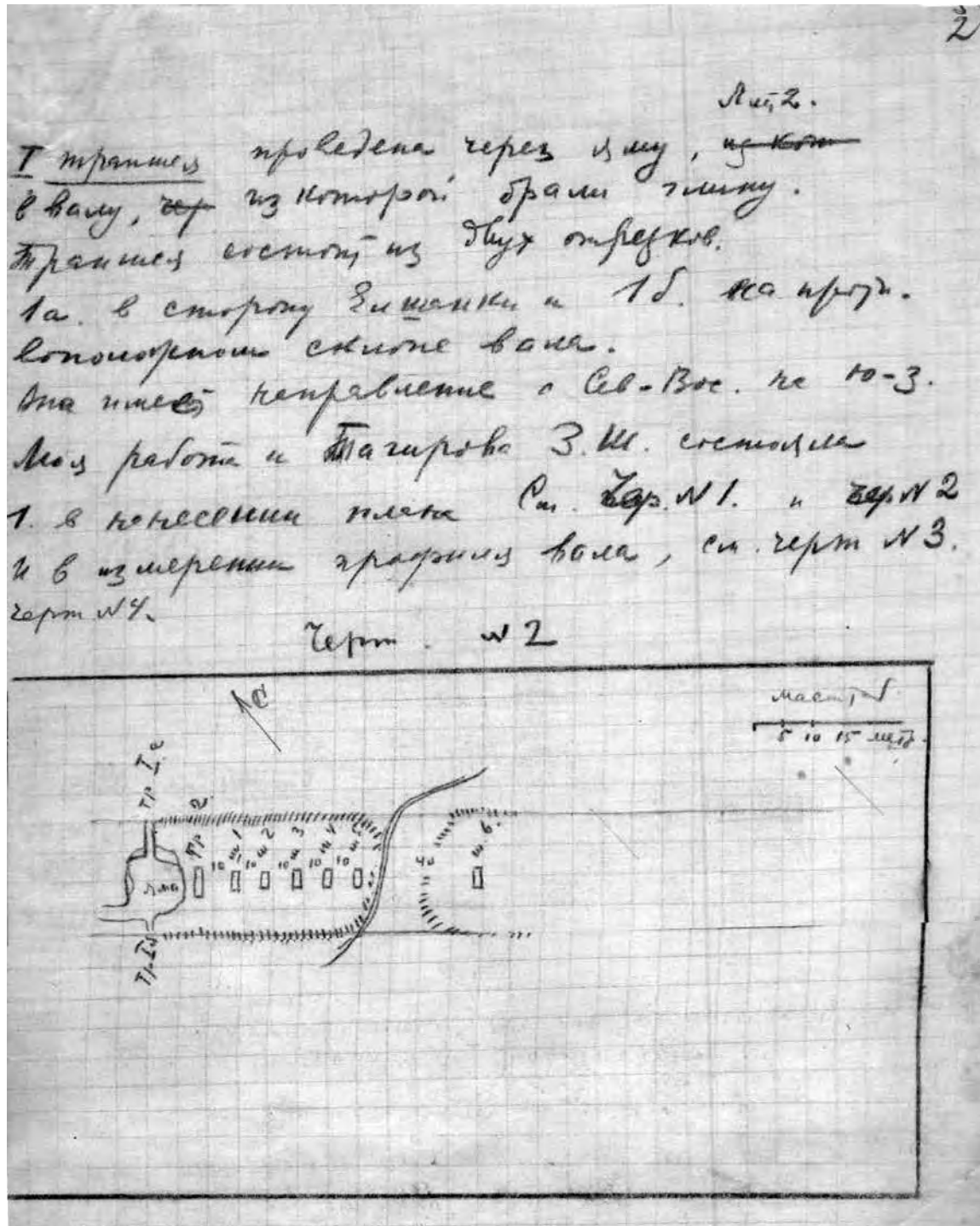


Рис. 1199. Биляр. Бумага, карандаш. 1928 г. Чертеж траншеи. Автор Н. Ф. Калинин (Архив ИЯЛИ АН РТ. Ф. 8. Оп. 1. Д. 88. Л. 2).

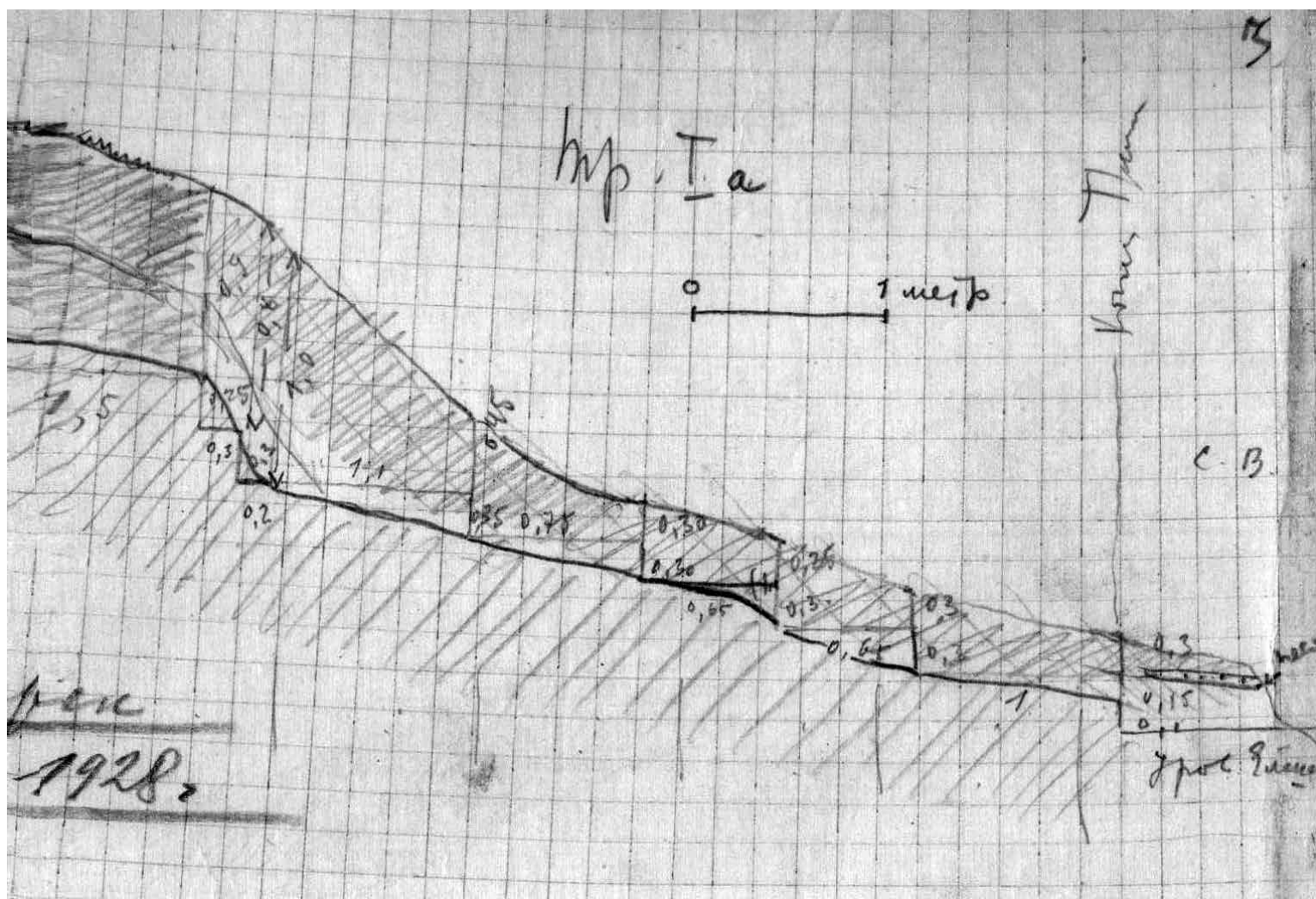


Рис. 1200. Биляр. Бумага, карандаш. 1928 г. Профиль траншеи Ia. Автор Н. Ф. Калинин (Архив ИЯЛИ АН РТ. Ф. 8. Оп. 1. Д. 88. Л. 3).

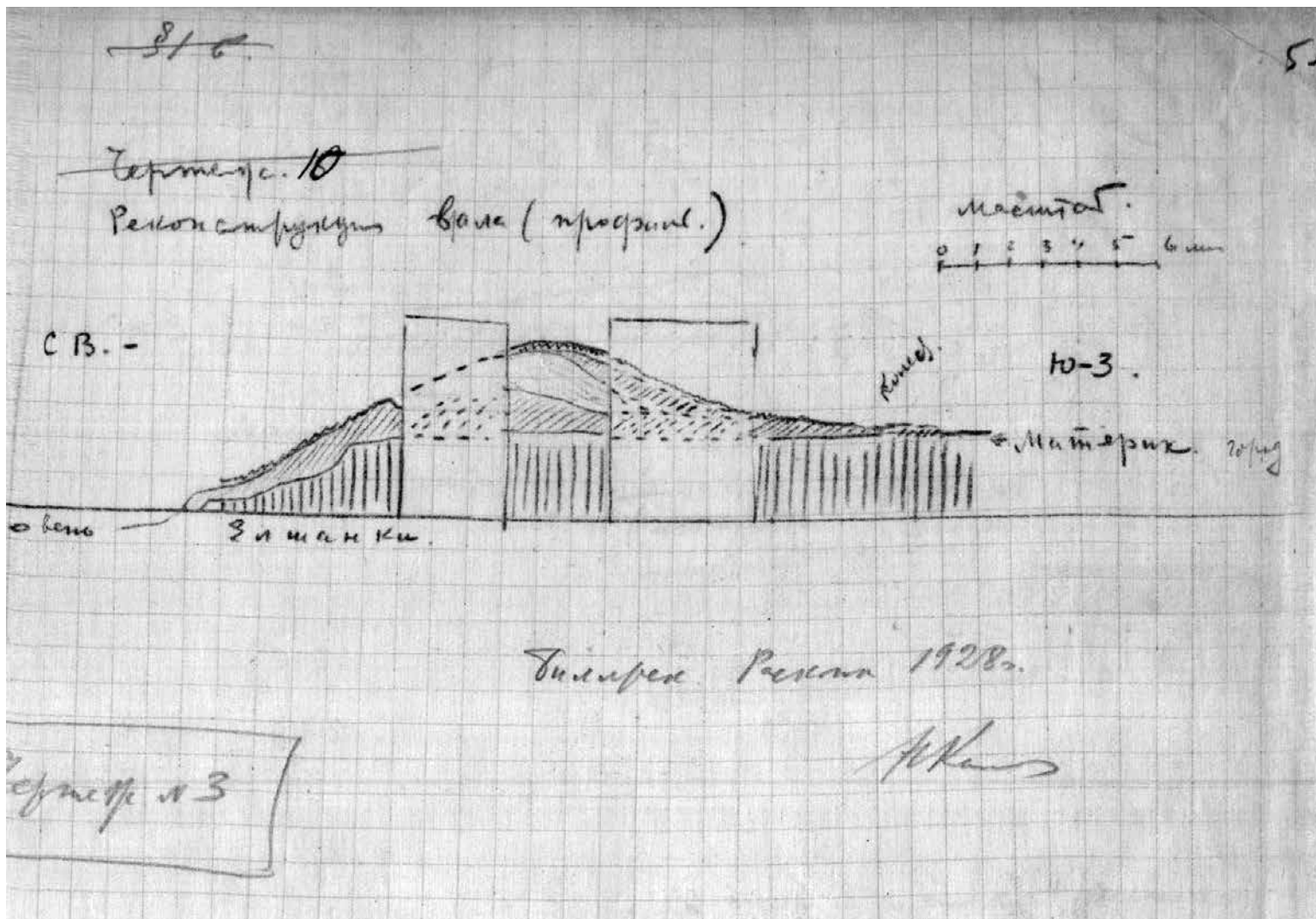
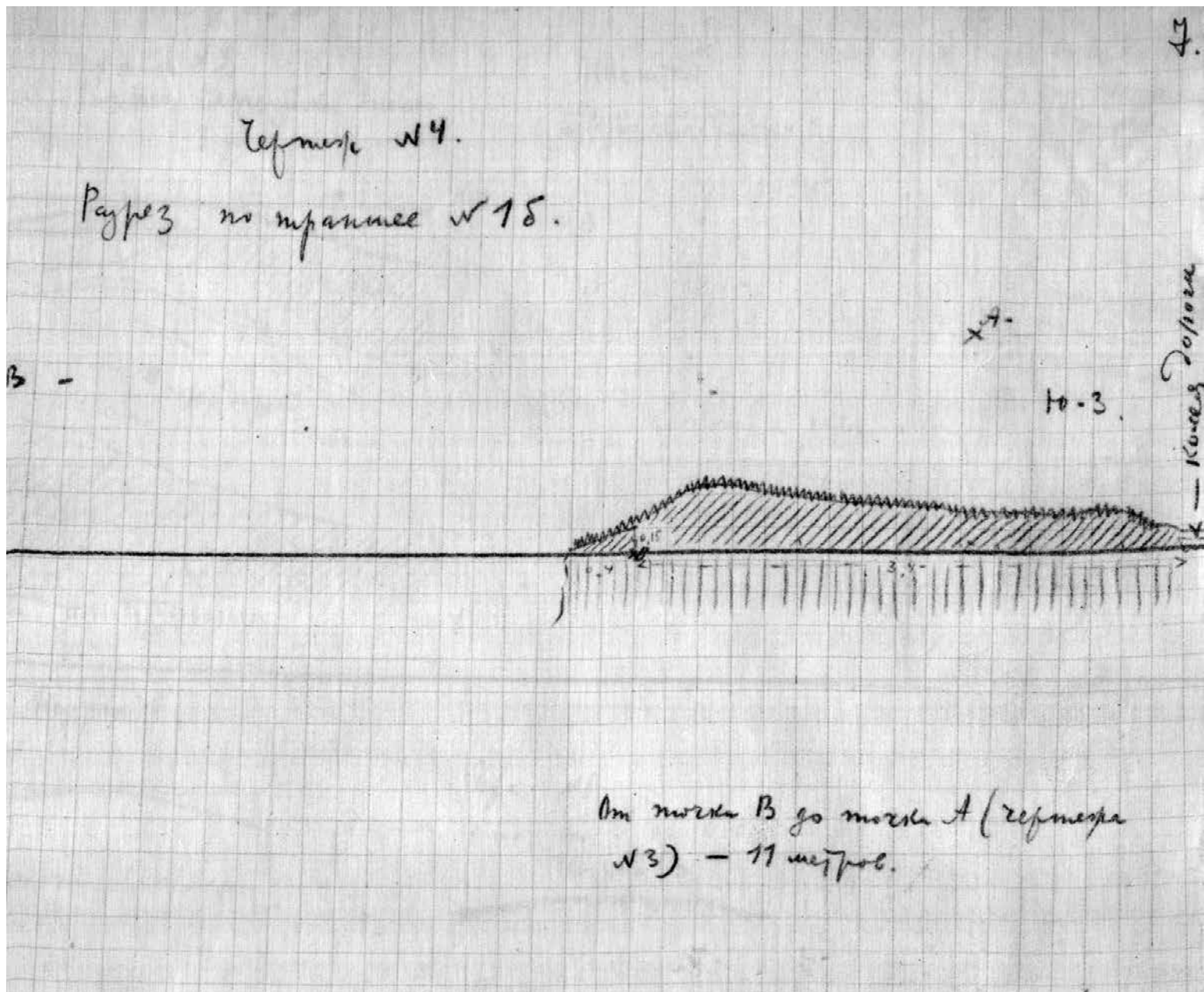


Рис. 1201. Биляр. Бумага, карандаш. 1928 г. Реконструкция вала (профиль). Автор Н. Ф. Калинин (Архив ИЯЛИ АН РТ. Ф. 8. Оп. 1. Д. 88. Л. 5).



ТАТАРСТАН

Рис. 1202. Биляр. Бумага, карандаш. Разрез по траншее 16. Н. Ф. Калинин. 1928 г.
(Архив ИЯЛИ АН РТ. Ф. 8. Оп. 1. Д. 88. Л. 7).

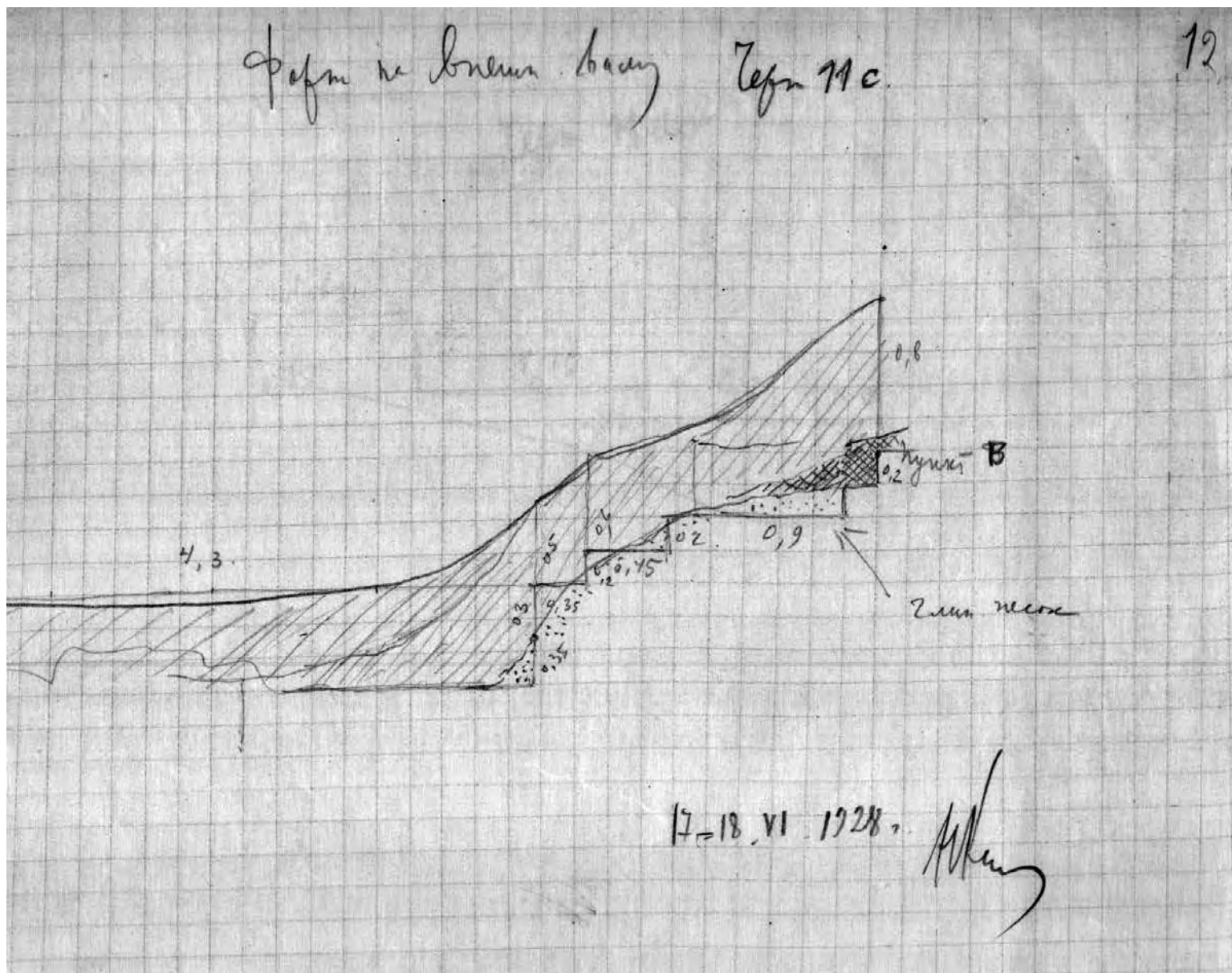


Рис. 1204. Биляр. Бумага, карандаш. 18.06.1928 г. "Форт" на внешнем валу. Автор Н. Ф. Калинин (Архив ИЯЛИ АН РТ. Ф. 8. Оп. 1. Д. 88. Л. 12).

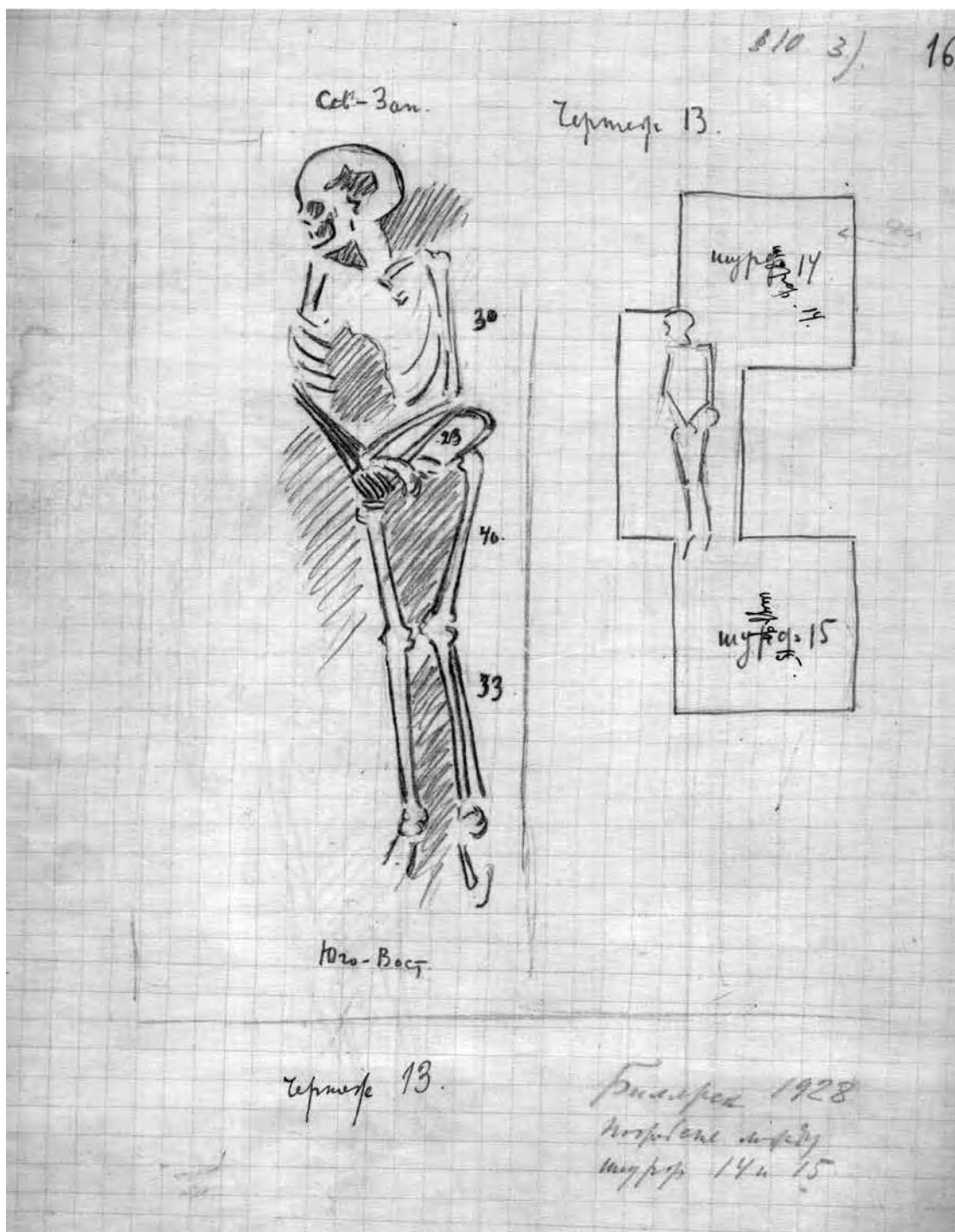


Рис. 1205. Билар. Бумага, карандаш. 1928 г. Рисунок Н. Ф. Калинин. Погребение между шурфами 14 и 15 (Архив ИЯЛИ АН РТ. Ф. 8. Оп. 1. Д. 88. Л. 16).

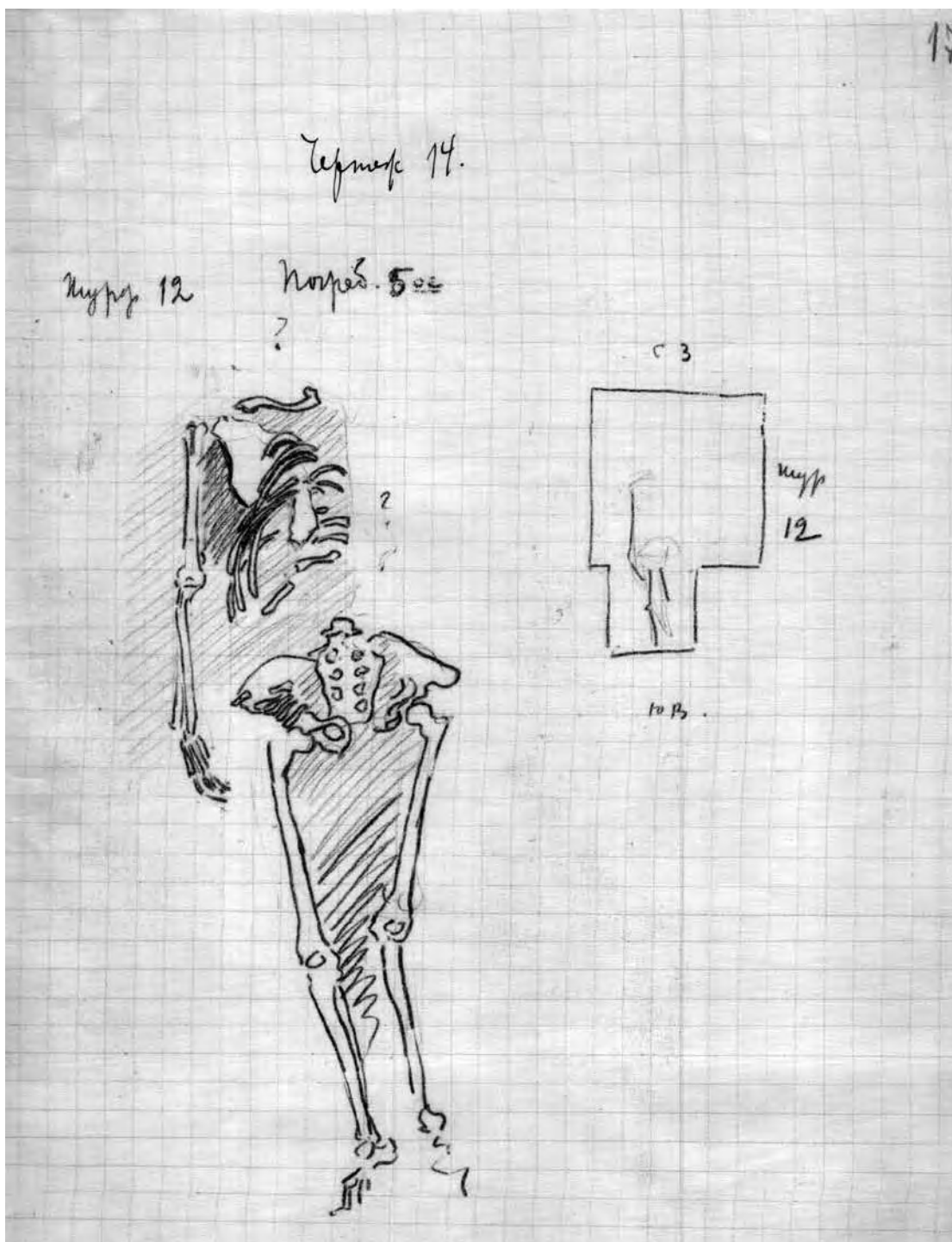


Рис. 1206. Биляр. Бумага, карандаш. 1928 г. 5-ое погребение. Рисунок Н. Ф. Калинин
(Архив ИЯЛИ АН РТ. Ф. 8. Оп. 1. Д. 88. Л. 17).




Рис. 1207. Биляр. Бумага, карандаш. 1928 г. Шурф No 13. Рисунок Н. Ф. Калинин (Архив ИЯЛИ АН РТ. Ф. 8. Оп. 1. Д. 88. Л. 21).



ТАТАРСТАН

Рис. 1208. Биляр. Фото 1928 г. Группа исследователей и рабочих. Н. Ф. Калинин в центре
(Архив ИЯЛИ АН РТ. Ф. 8. Оп. 1. Д. 88. Л. 52).



Рис. 1209. Биляр. Фото 1928 г. Группа исследователей и рабочих. Н. Ф. Калинин первый слева (Архив ИЯЛИ АН РТ. Ф. 8. Оп. 1. Д. 88. Л. 53).



Рис. 1210. Биляр. Фото 1928 г. Общий вид места археологических исследований. Вид с севера
(Архив ИЯЛИ АН РТ. Ф. 8. Оп. 1. Д. 88. Л. 54).

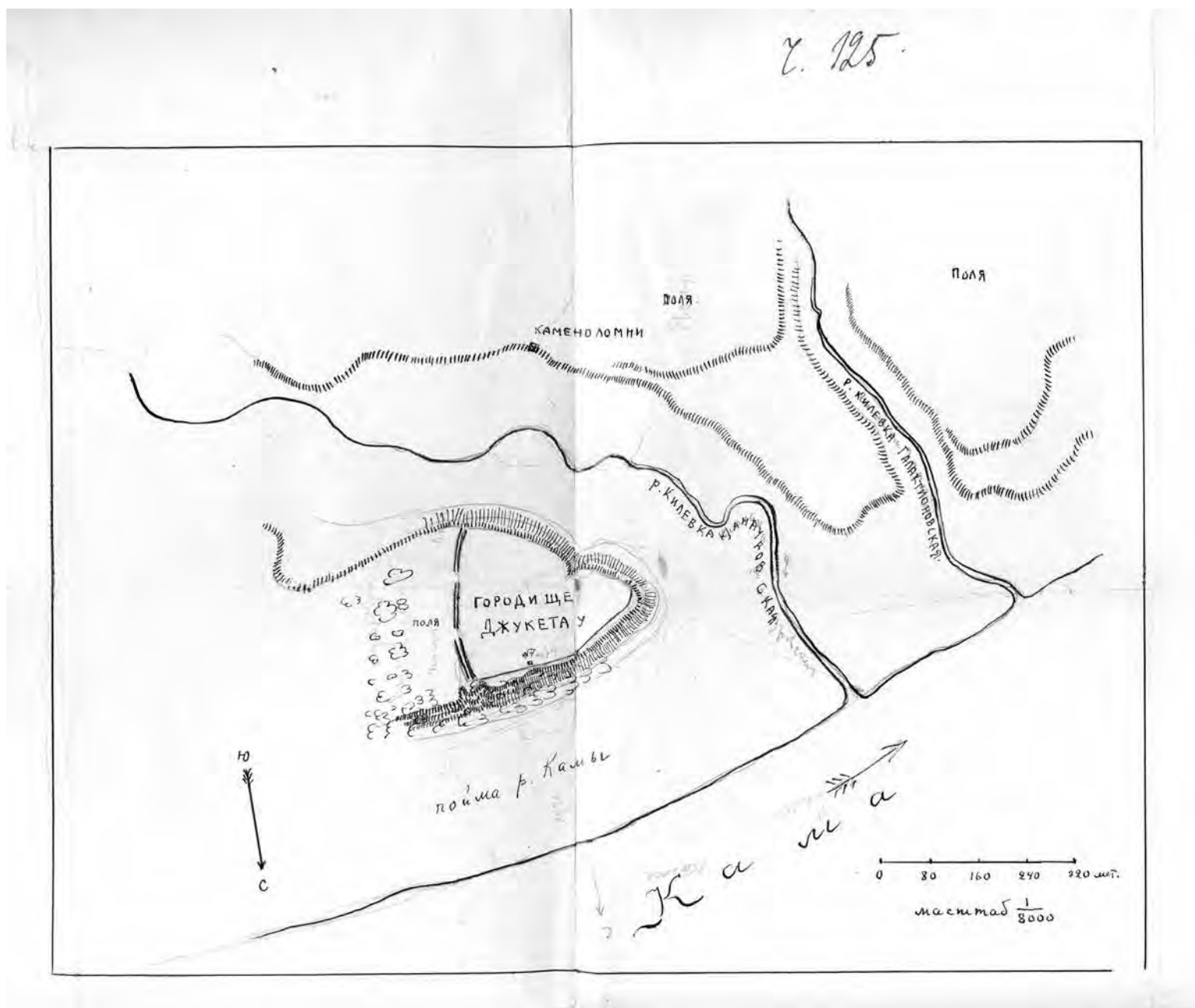


Рис. 1211. Джукетау. Картон, тушь. 1928 г. План городища с окрестностями. Глазомерная съемка Н. Ф. Калинина (ОПИ ГИМ. Ф. 598. Д. 61. Л. 1).

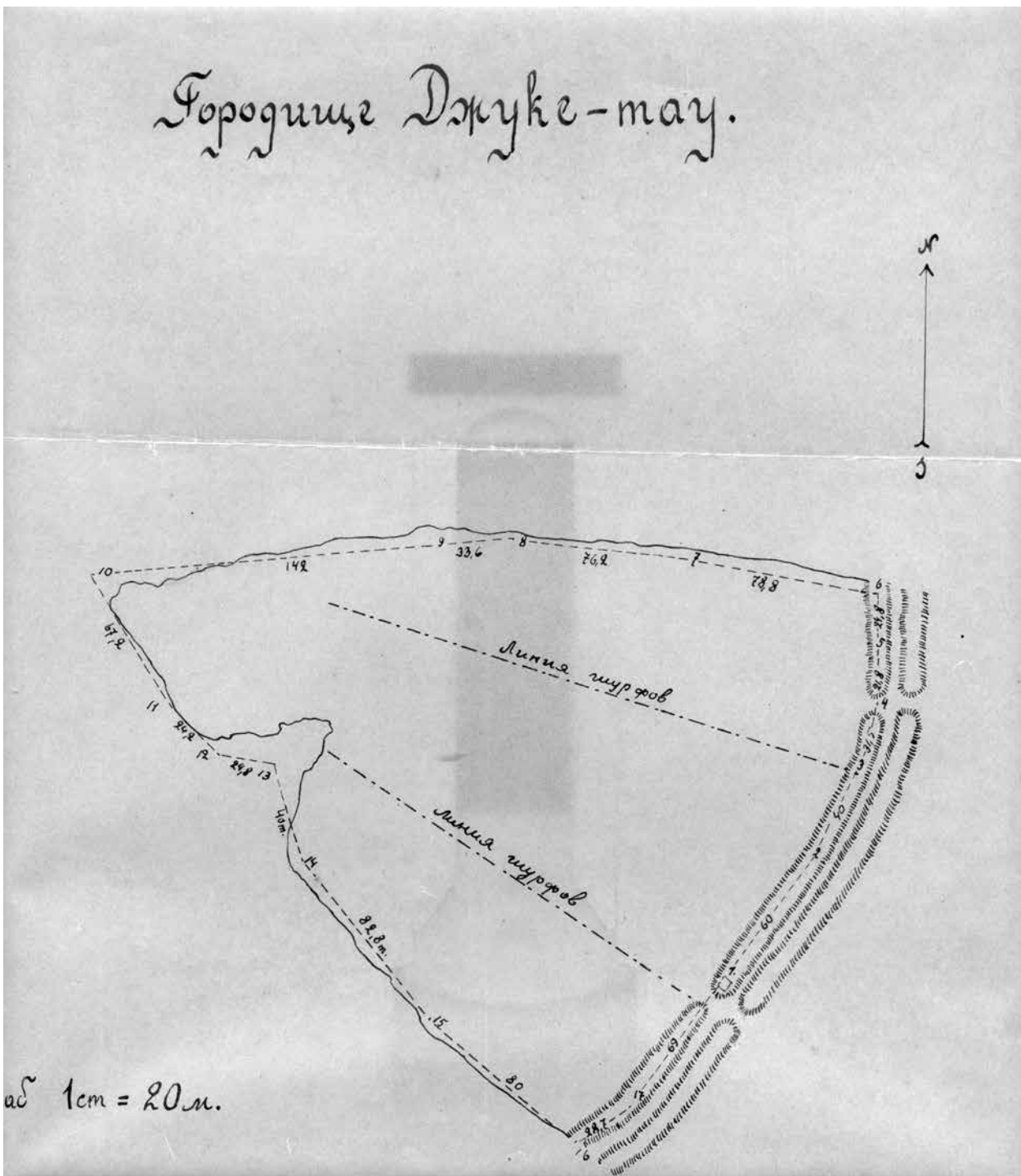


Рис. 1212. Джукетау. Калька, тушь. 1928 г. План. Глазомерная съемка А. С. Башкирова (ОПИ ГИМ. Ф. 598. Д. 61 л. 12).

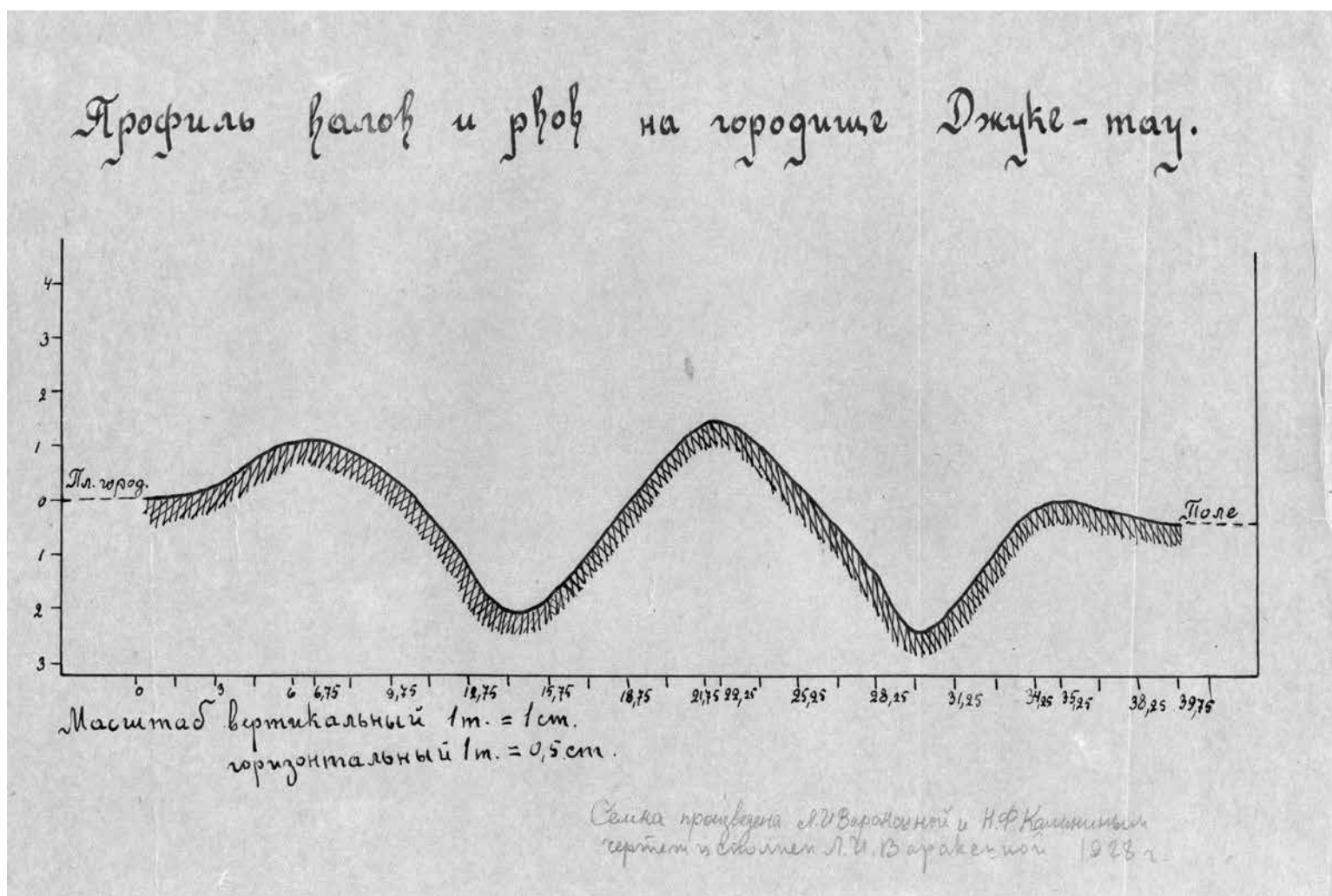
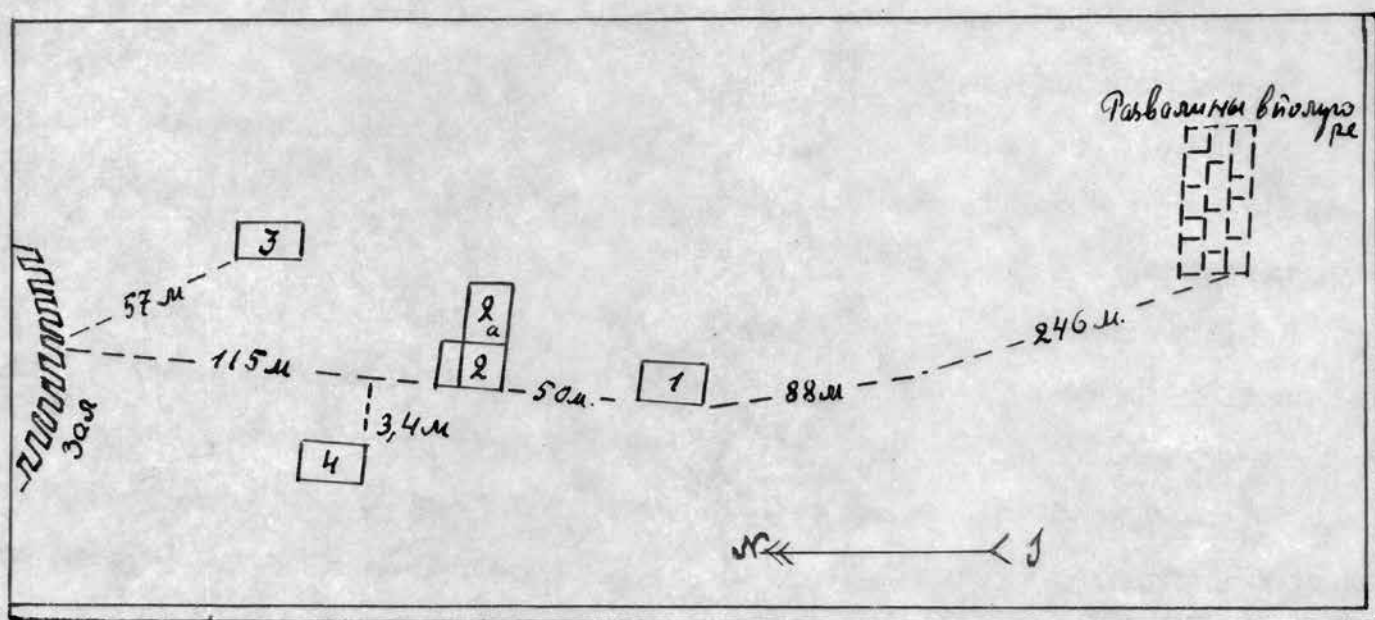


Рис. 1213. Джукетау. Картон, тушь. 1928 г. Профиль валов и рвов на городище. Съемка Л. И. Вараксиной и Н. Ф. Калинина. Чертеж Л. И. Вараксиной (ОПИ ГИМ. Ф. 598 Д. 61. Л. 2).



Примерный план расположения шурфов
на горе Балынгуз.



Масштаб для шурфов 1м = 1см.

Съемка и чертеж выполнены Л. И. Вараксиной
1928г.

Рис. 1214. Биляр. Картон, тушь. 1928 г. Примерный план расположения шурфов на горе Балынгуз. Съемка и чертеж Л. И. Вараксиной (ОПИ ГИМ. Ф. 598. Д. 61. Л. 3).

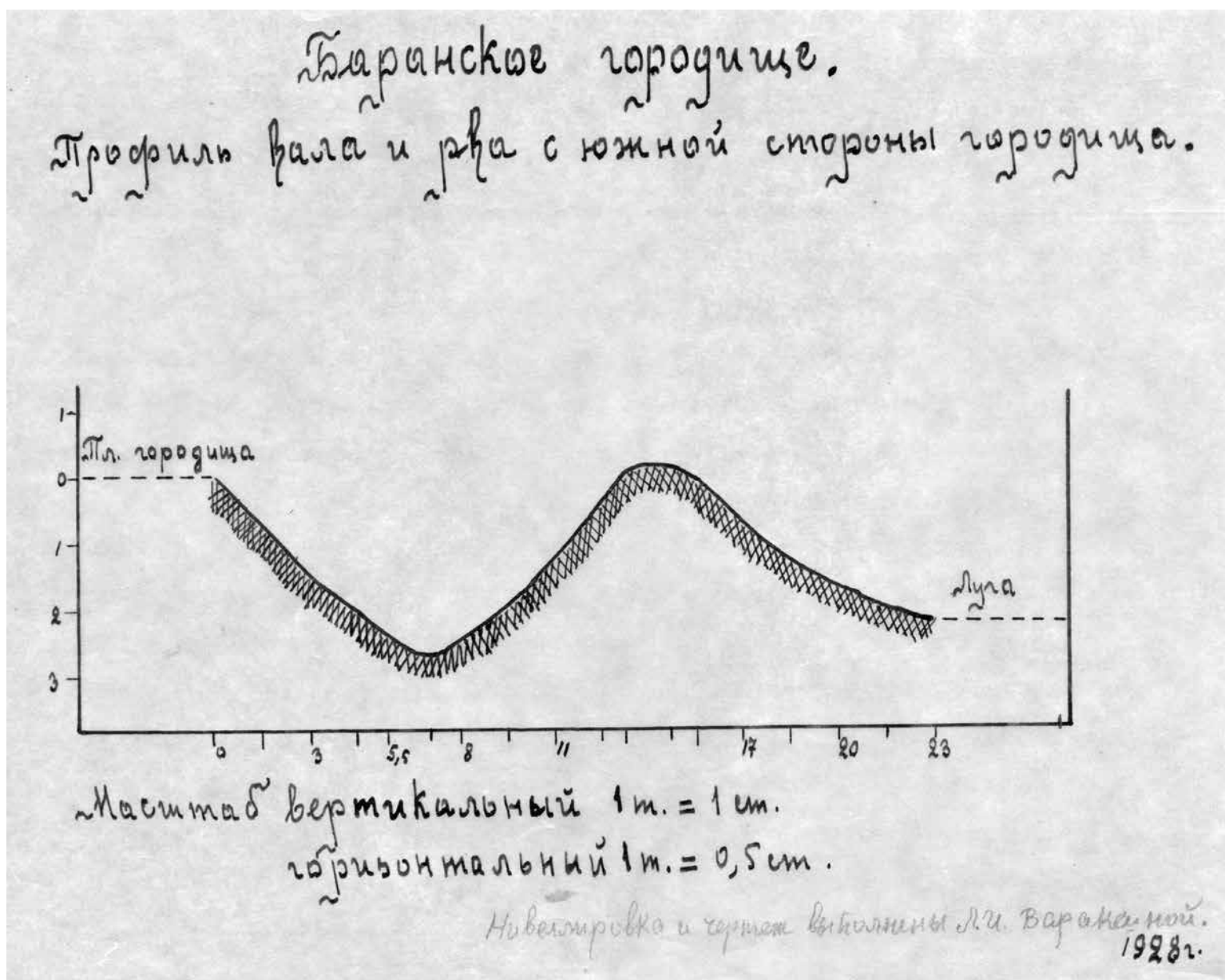


Рис. 1215. Баранское городище. Калька, тушь. 1928 г. Профиль вала и рва с южной стороны городища. Нивелировка и чертёж Л. И. Вараксиной (ОПИ ГИМ. Ф. 598. Д. 61. Л. 4).

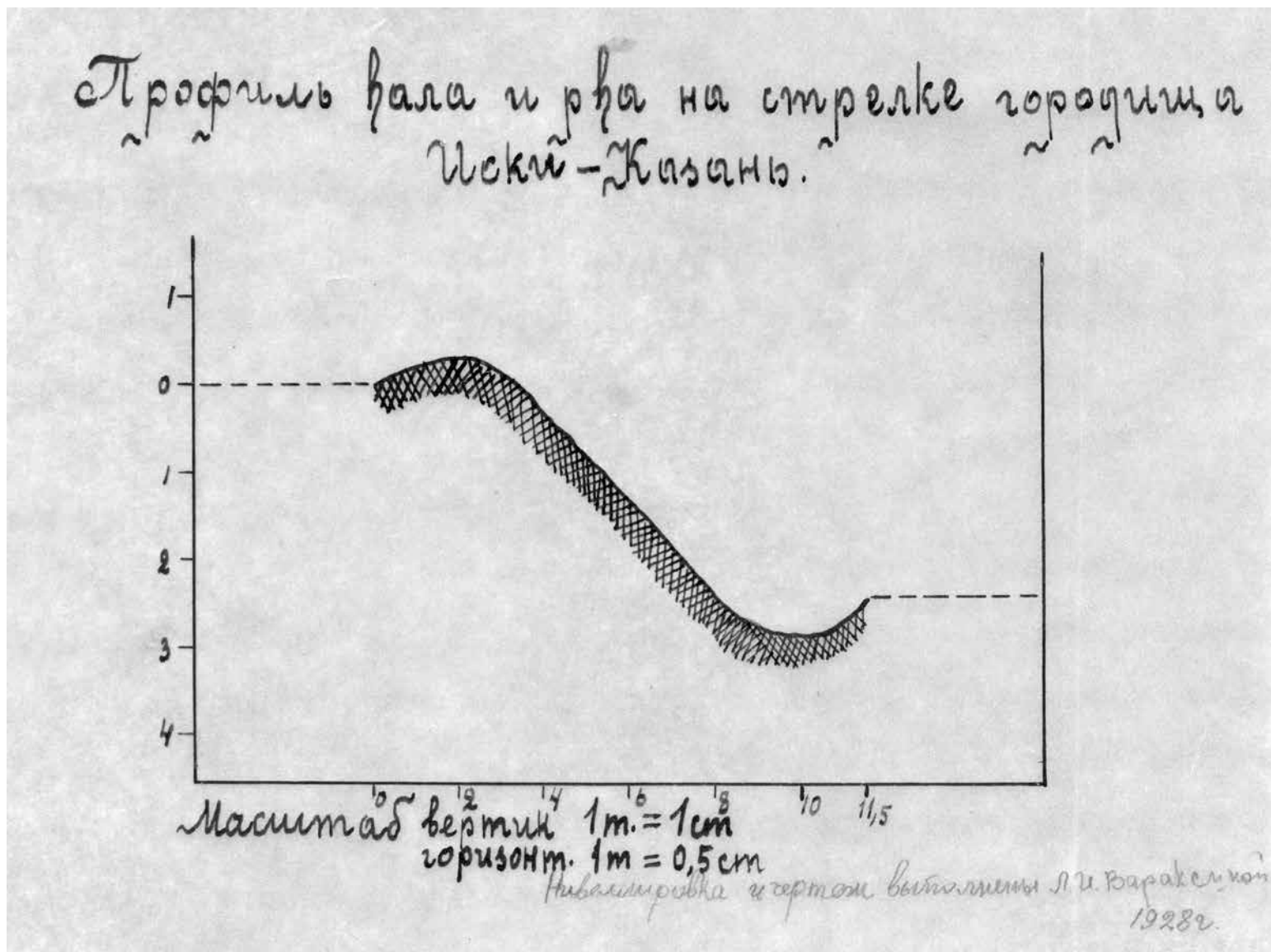


Рис. 1216. Иски-Казан. Картон, тушь. 1928 г. Профиль вала и рва на городище.
Нивелировка и чертёж Л. И. Вараксиной (ОПИ ГИМ. Ф. 598. Д. 61. Л. 5).

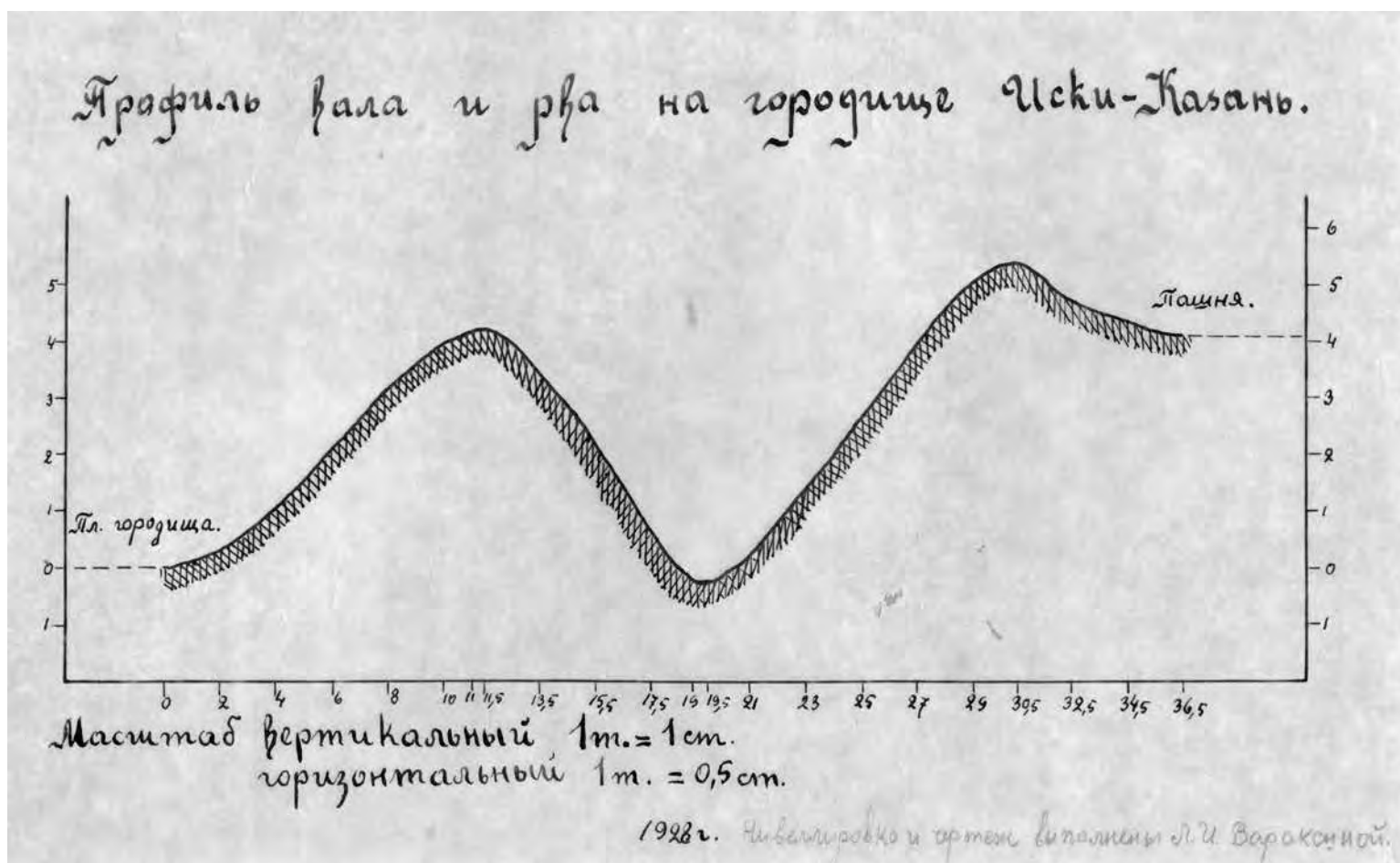



Рис. 1217. Иски-Казан. Картон, тушь. 1928 г. Профиль вала и рва на городище. Нивелировка и чертеж Л. И. Вараксиной (ОПИ ГИМ. Ф. 598. Д. 61. Л. 6).



Баранское городище

Профиль вала и рва с северной стороны городища.



Нивелировка и чертеж выполнены Л. И. Вараксиной
1928г.

Рис. 1218. Баранское городище. Картон, тушь. 1928 г. Профиль вала и рва с северной стороны городища. Нивелировка и чертеж Л. И. Вараксиной (ОПИ ГИМ. Ф. 598. Д. 61, л. 7).

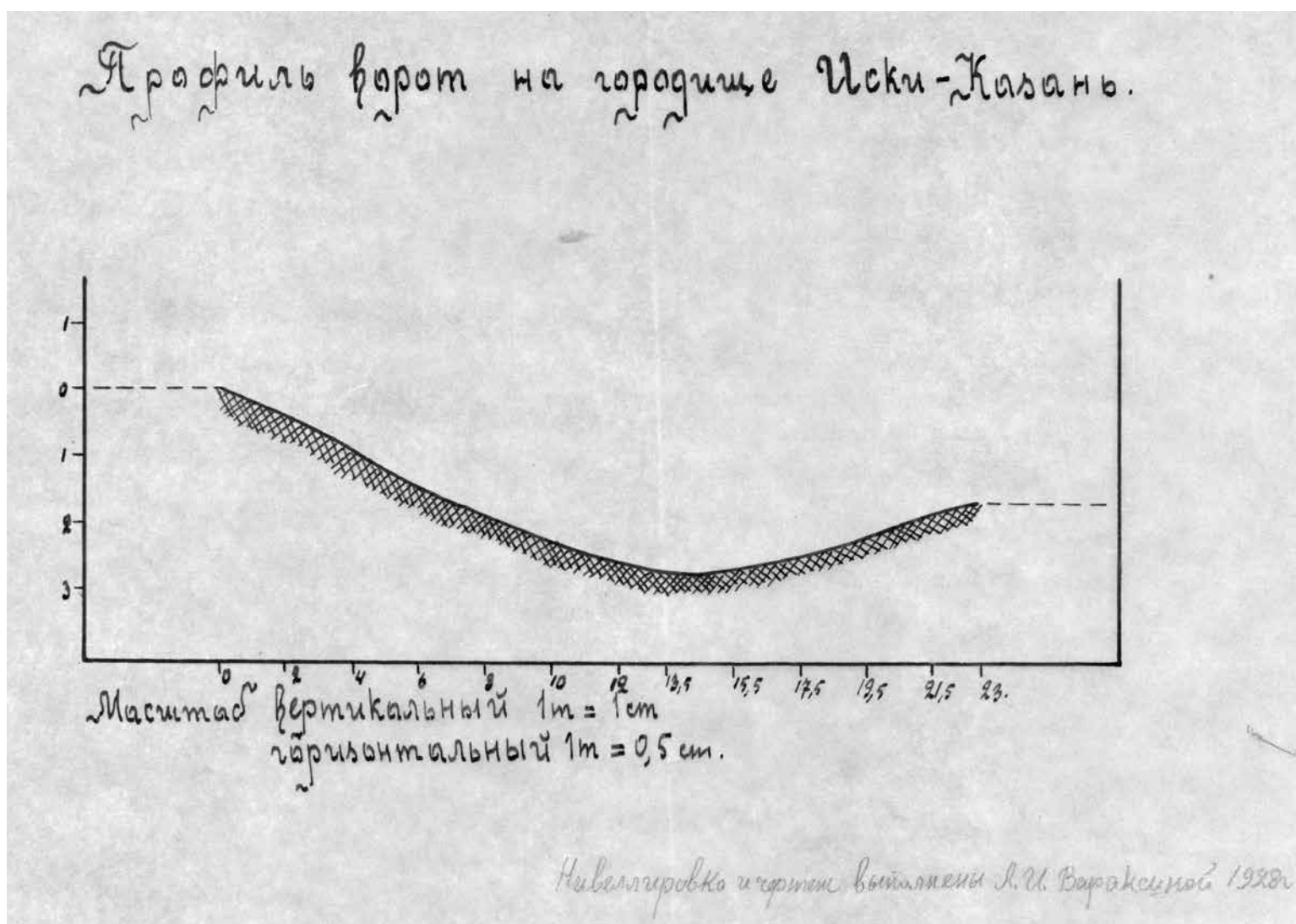
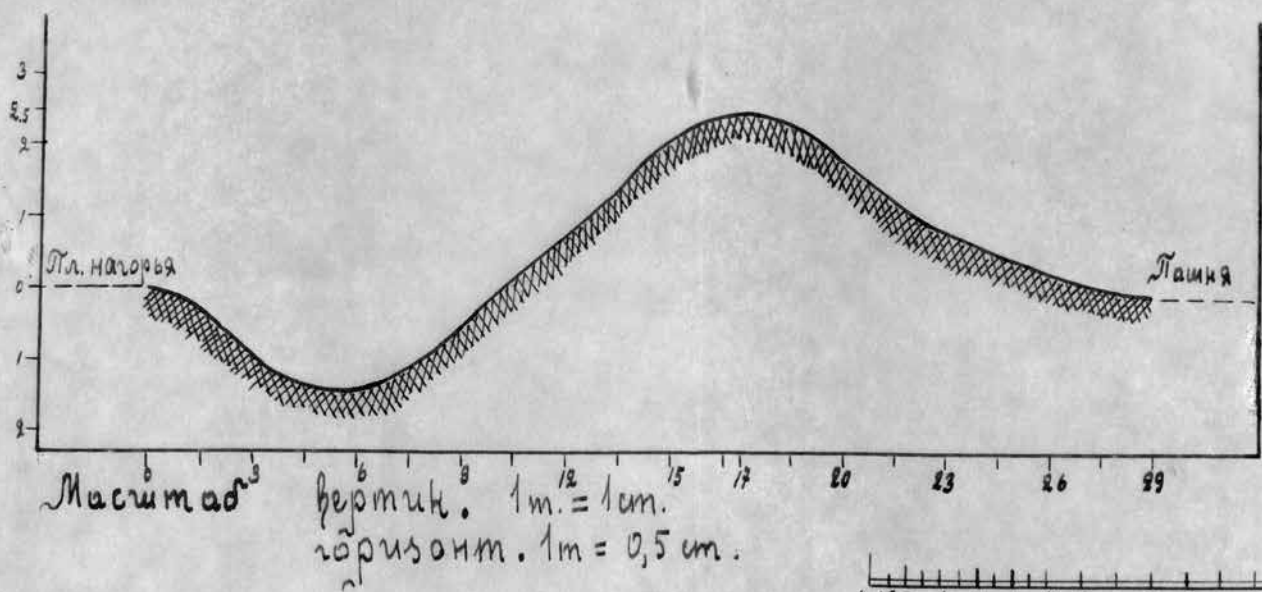


Рис. 1219. Иски-Казань. Картон, тушь. 1928 г. Профиль городских ворот. Нивелировка и чертёж Л. И. Вараксиной (ОПИ ГИМ. Ф. 598. Д. 61. Л. 8).



Профиль вала и рва на горе Балынгуз.



Нивелировка и чертеж выполнены Л.И. Вараксиной
1928г.

Рис. 1220. Биляр. Картон, тушь. 1928 г. Профиль вала и рва на горе Балынгуз.
Нивелировка и чертеж Л. И. Вараксиной (ОПИ ГИМ. Ф. 598. Д. 61. Л. 9).

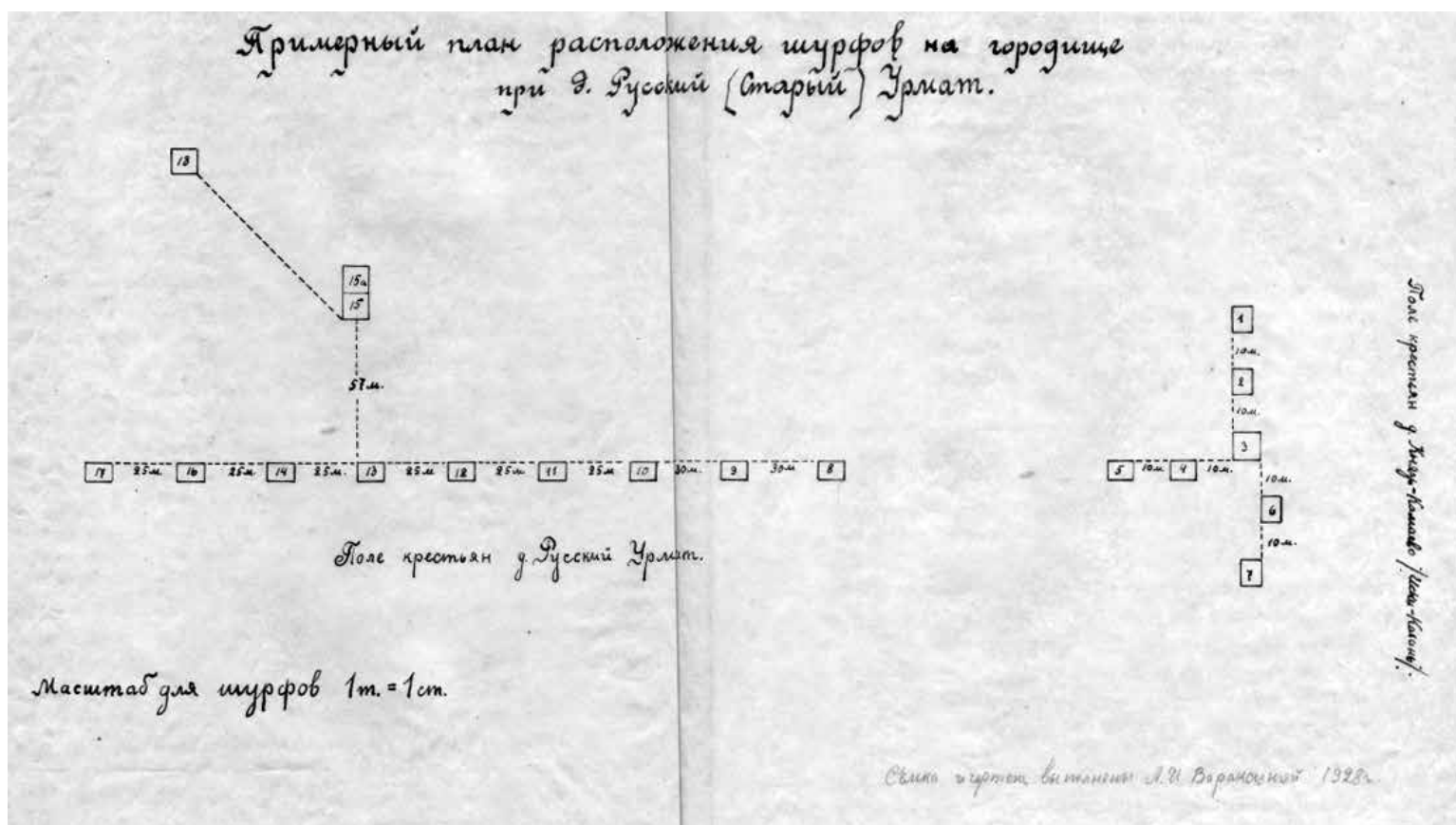


Рис. 1221. Иски-Казань. Картон, тушь. 1928 г. Глазомерный план расположения шурфов на городище при д. Русский (Старый) Урмат. Нивелировка и чертеж Л. И. Вараксиной (ОПИ ГИМ. Ф. 598. Д. 61. Л. 10).

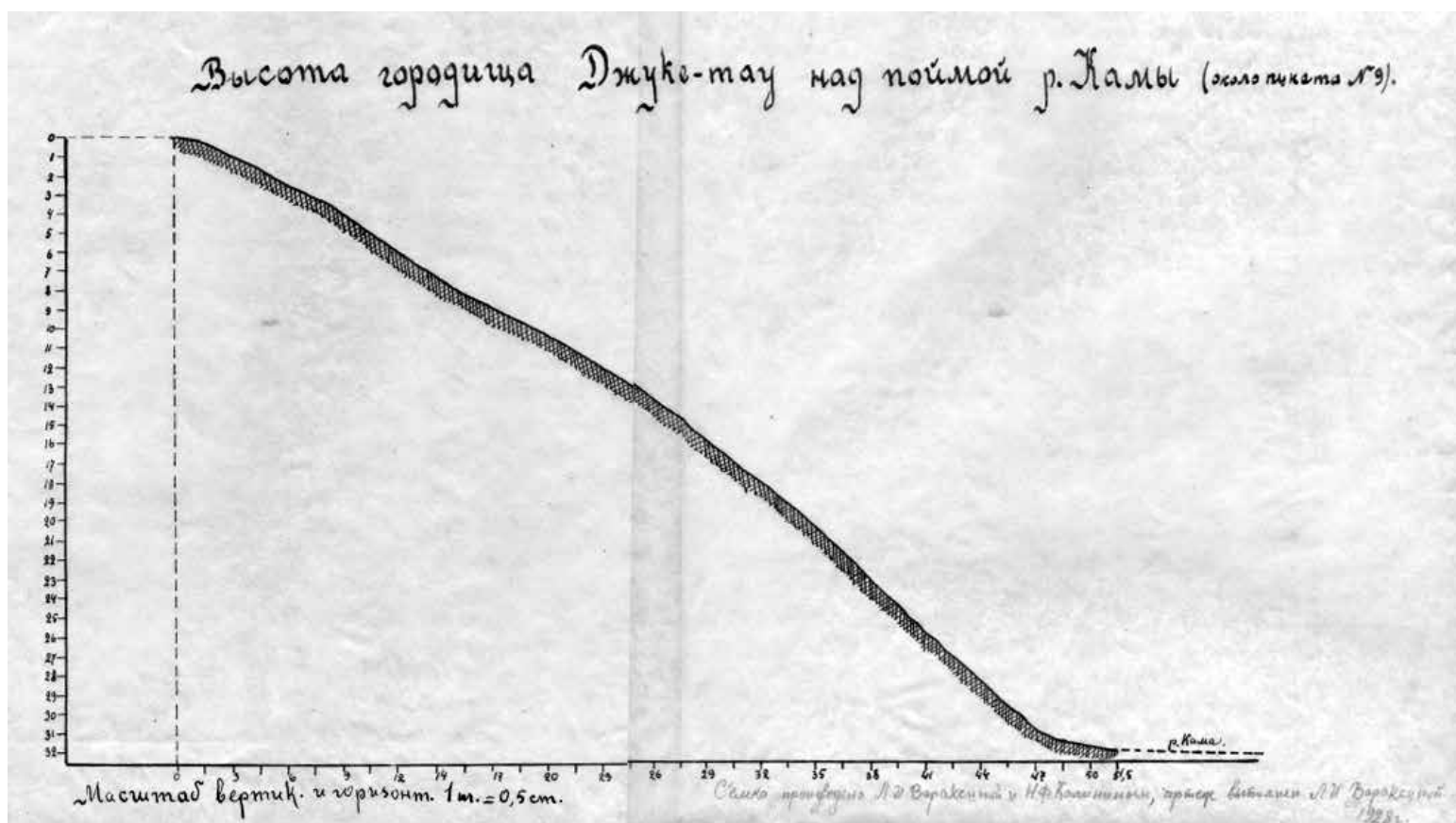


Рис. 1222. Джукетау. Картон, тушь. 1928 г. Высота городища Джукетау над поймой р. Камы. Съемка Л. И. Вараксиной и Н. Ф. Калинина, чертеж Л. И. Вараксиной (ОПИ ГИМ. Ф. 598. Д. 61. л. 11).

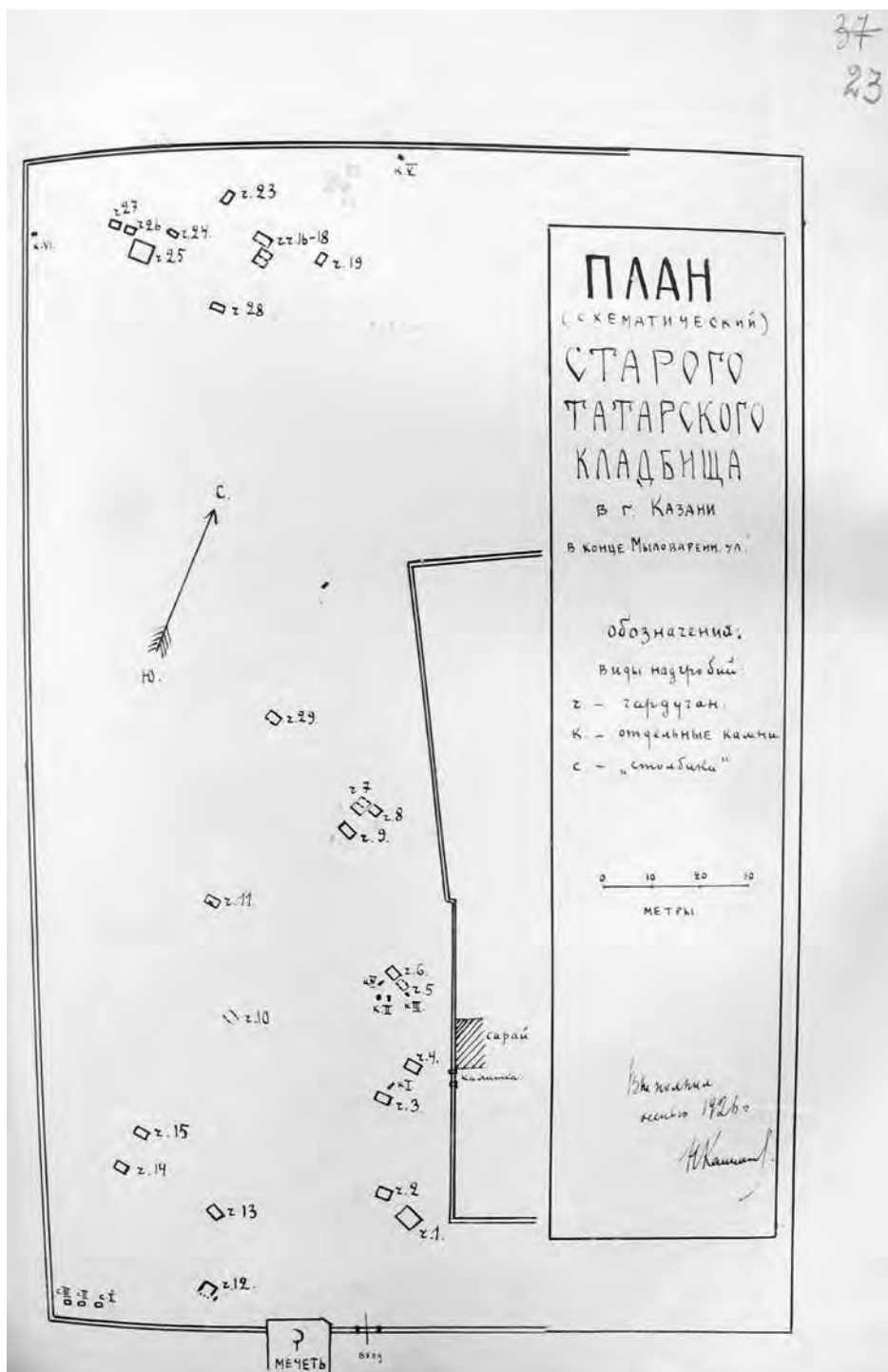


Рис. 1223. Казань. 1925 г. Бумага, тушь. План старого татарского кладбища (Архив ИЯЛИ АН РТ. Ф. 8. Оп. 1. Д. 347. Л. 23).

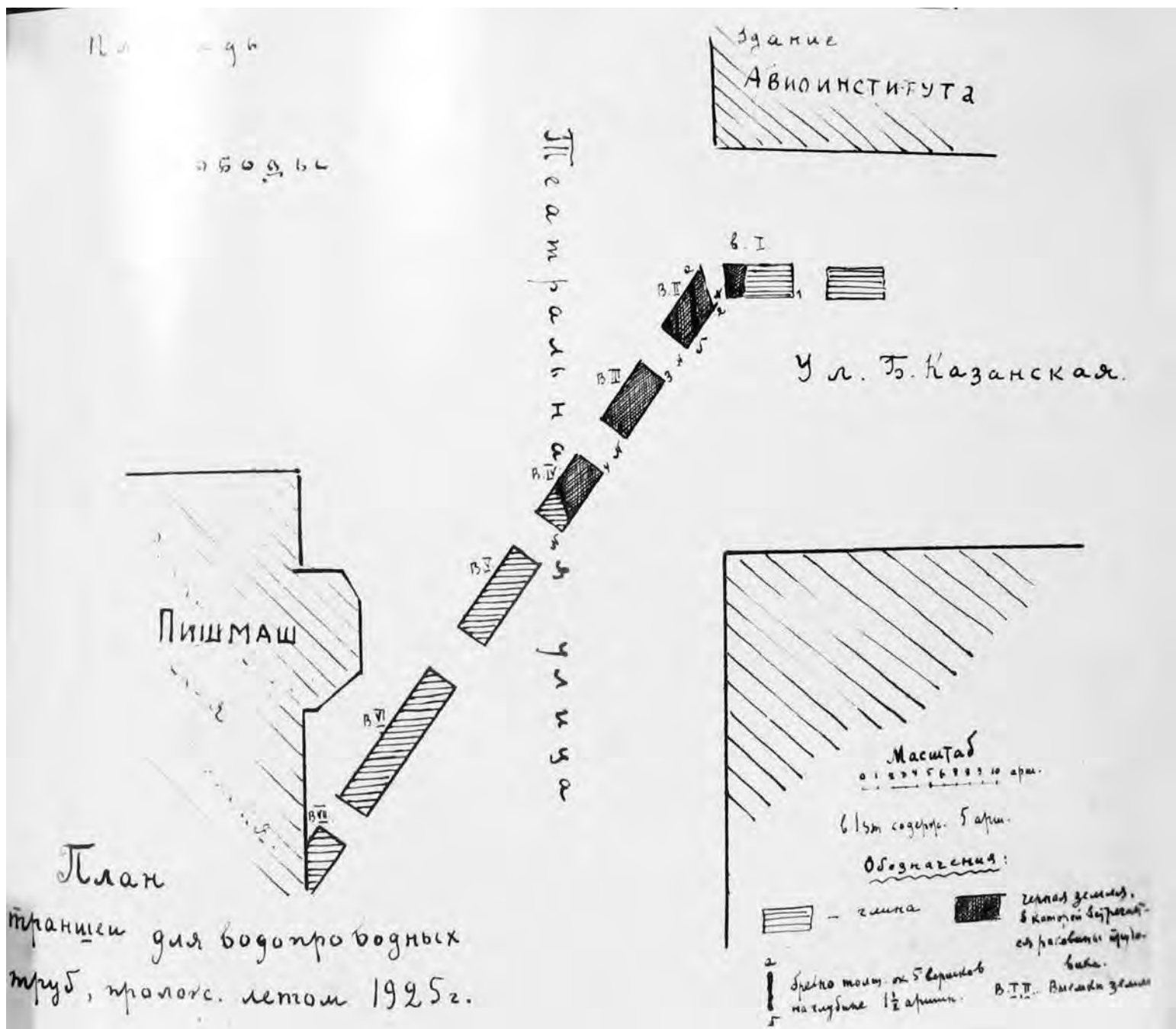


Рис. 1224. Казань. Бумага, тушь. 1925 г. План траншеи для водопроводных труб (Архив ИЯЛИ АН РТ. Ф. 8. Оп. 1. Д. 282. Л. 6).

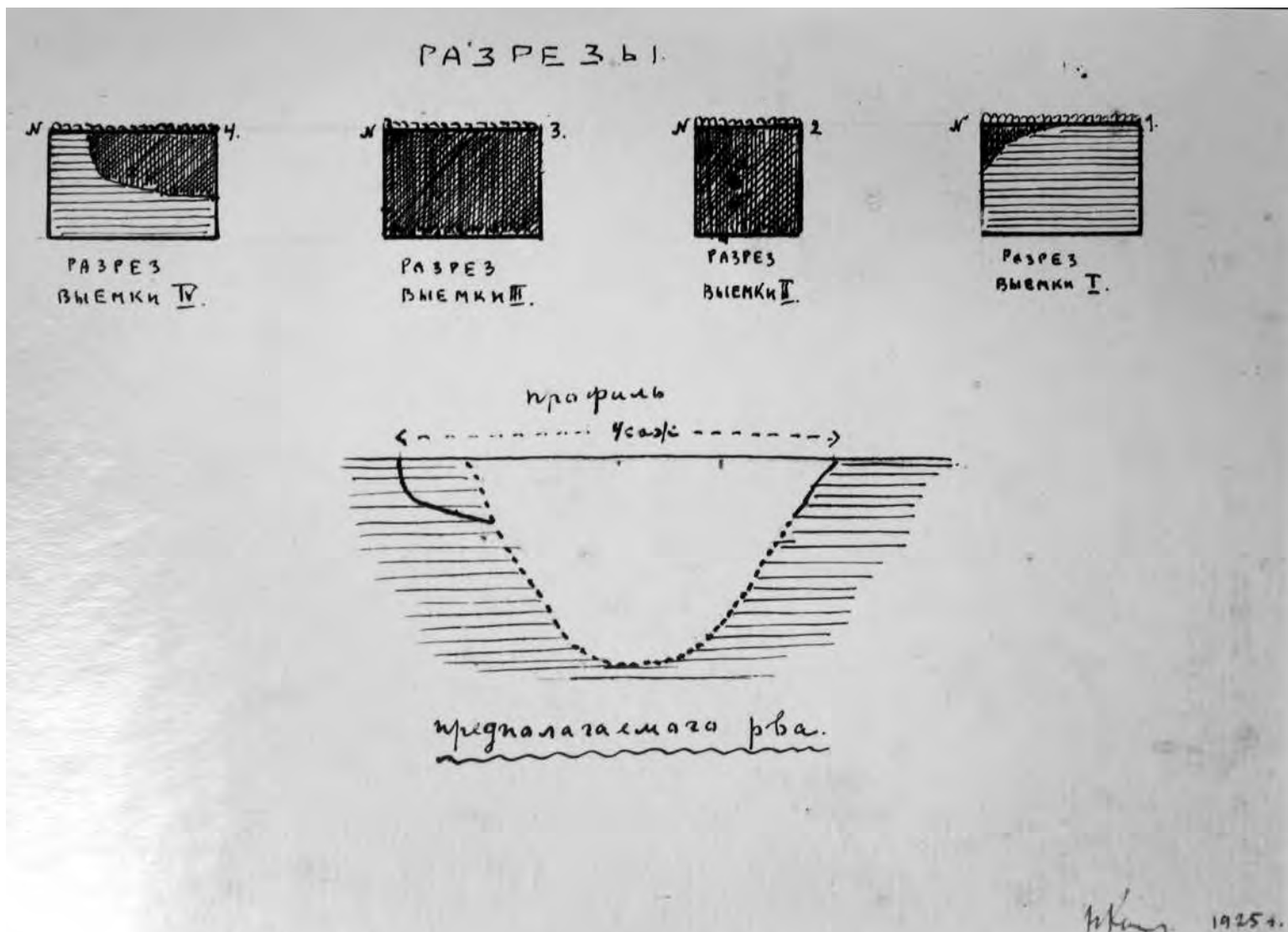


Рис. 1225. Казань. Бумага, тушь. 1925 г. Раскопки в Казанском Кремле. Разрезы (Архив ИЯЛИ АН РТ. Ф. 8. Оп. 1. Д. 282. Л. 1).




Рис. 1226. Казань. Бумага, тушь. 1926 г. План подвального помещения Благовещенского собора. Обмеры Н. Ф. Калинина (Архив ИЯЛИ АН РТ. Ф. 8. Оп. 1. Д. 287. Л. 3).





Рис. 1227. Казань. Бумага, карандаш. 1926 г. Юго-Западная башня. План первого этажа. Обмеры Н. Ф. Калинина (Архив ИЯЛИ АН РТ. Ф. 8. Оп. 1. Д. 287. Л. 1).



Рис. 1229. Казань. Бумага, чернила. 1926 г. Зарисовка Спасской башни и часовни (Архив ИЯЛИ АН РТ. Ф. 8. Оп. 1. Д. 286. Л. 115).



ТАТАРСТАН

Рис. 1230. Казань. Бумага, чернила. 1926 г. План угловой башни Кремля. Зарисовка Н. Ф. Калинина (Архив ИЯЛИ АН РТ. Ф. 8. Оп. 1. Д. 286. Л. 75).

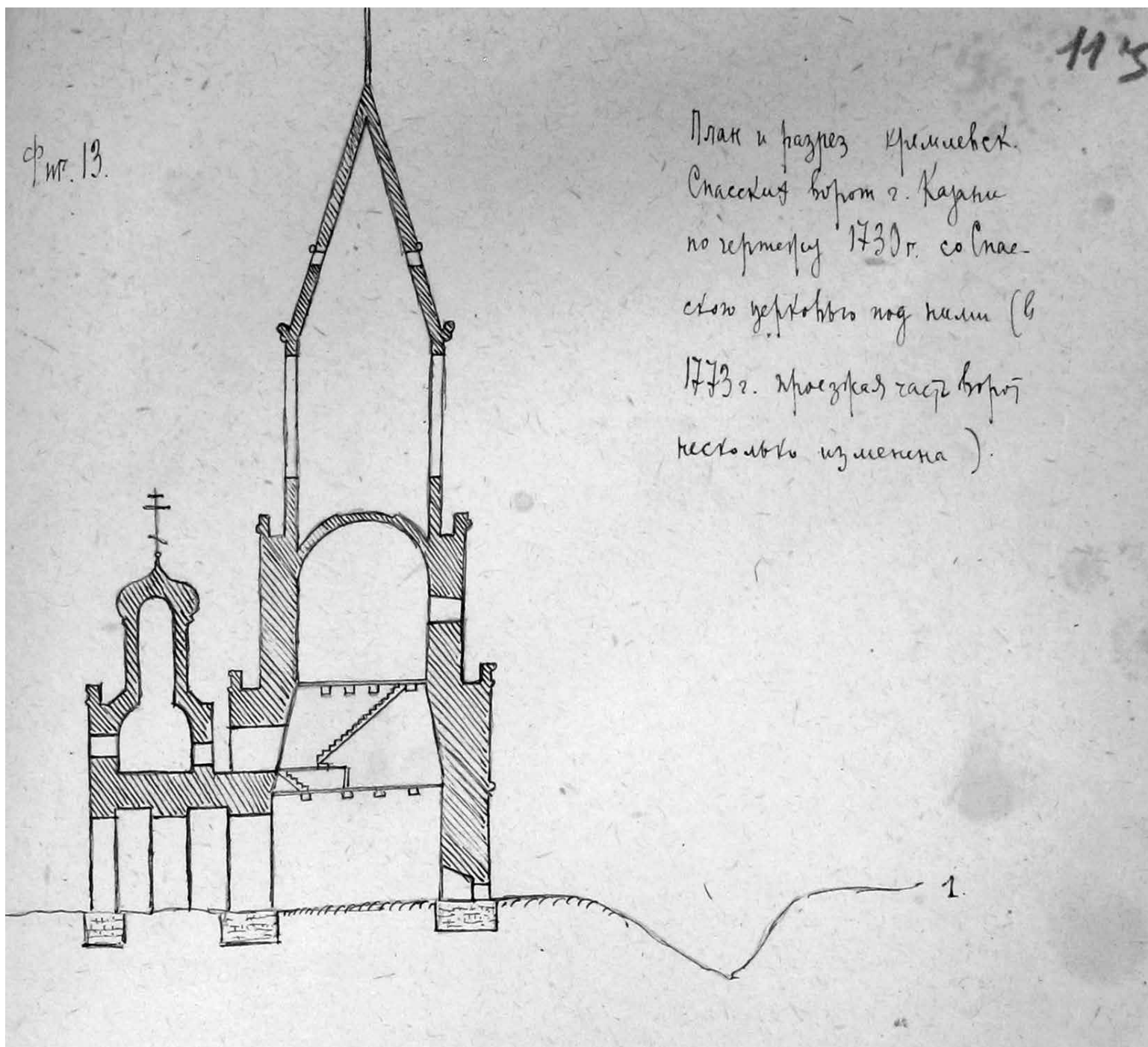


Рис. 1231. Казань. Бумага, чернила. 1926 г. План и разрез кремлевский Спасских ворот по чертежу 1730 г. со Спасской церковью под ними. Рисунок Н. Ф. Калинина (Архив ИЯЛИ АН РТ. Ф. 8. Оп. 1. Д. 286. Л. 104).

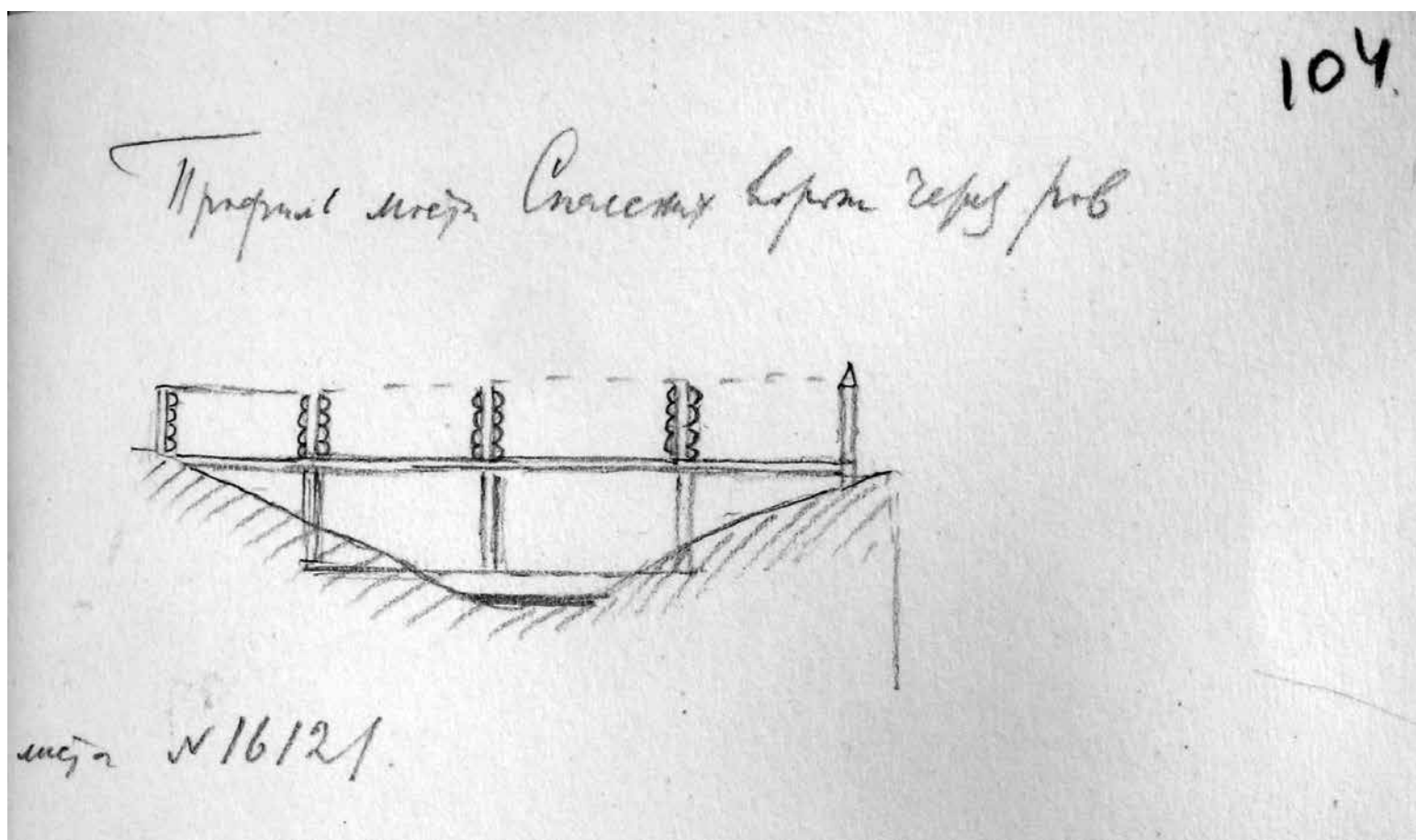


Рис. 1232. Казань. Бумага, карандаш. 1926 г. Профиль моста Спасских ворот через ров
(Архив ИЯЛИ АН РТ. Ф. 8. Оп. 1. Д. 286. Л. 104).

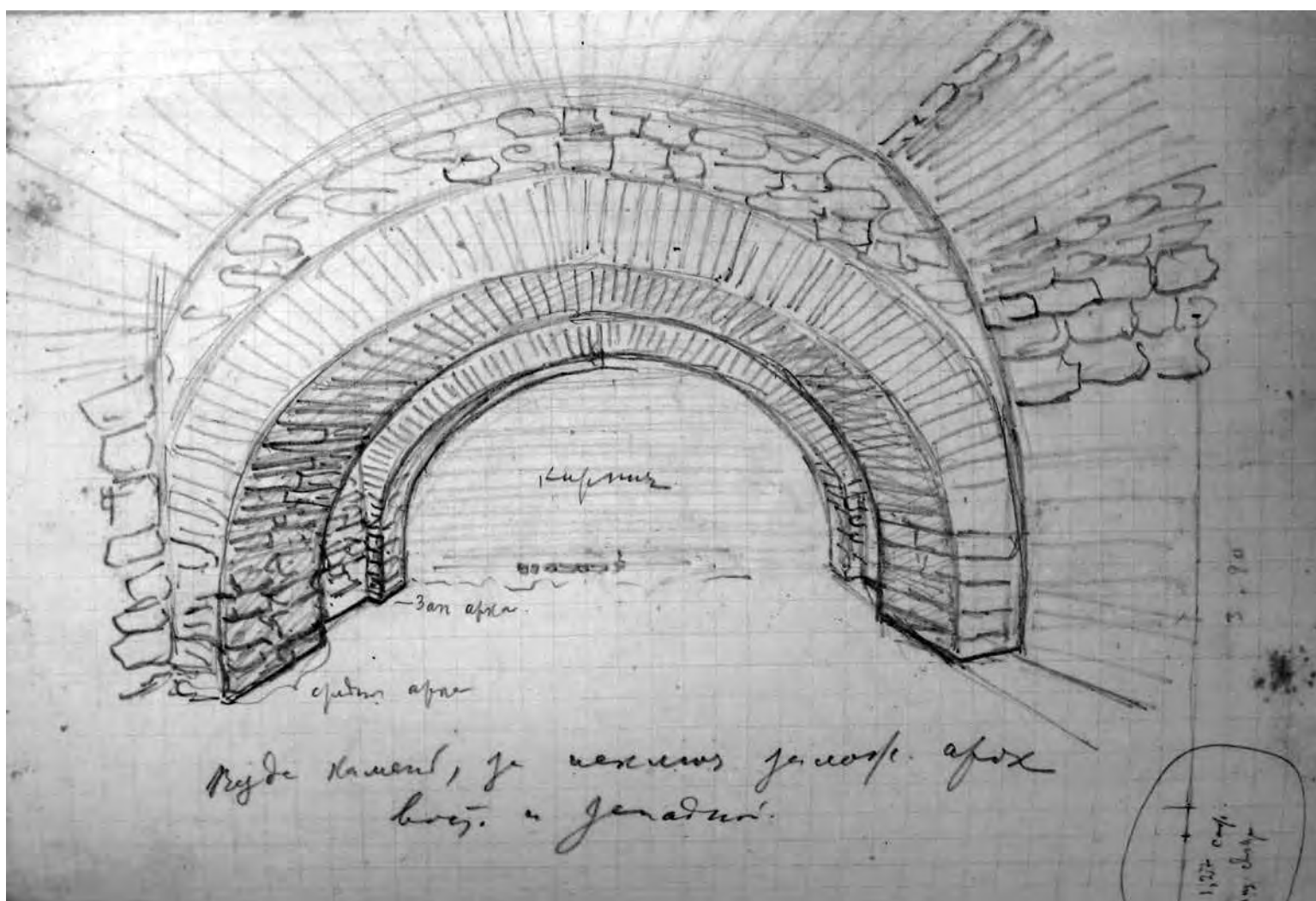


Рис. 1233. Казань. Бумага, карандаш. 1926 г. Въезд в Спасскую башню (Архив ИЯЛИ АН РТ. Ф. 8. Оп. 1. Д. 286. Л. 4).




Рис. 1234. Казань. 1926 г. Три стороны Спасских ворот.
Выкопировка с чертежа 1777 г. С. Денисова (по М. А. Богдановскому)
(Архив ИЯЛИ АН РТ. Ф. 8. Оп. 1. Д. 286. Л. 48).

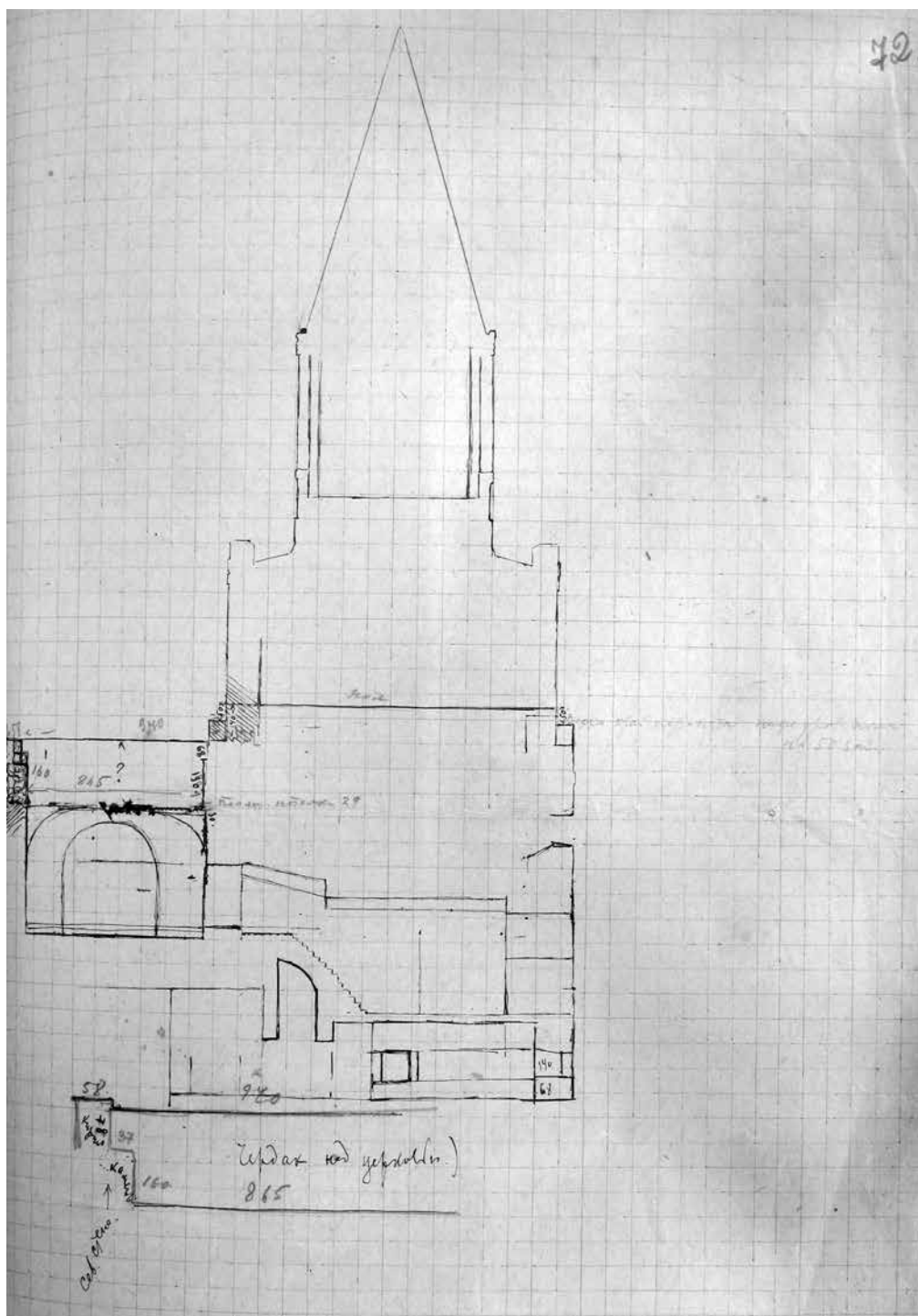
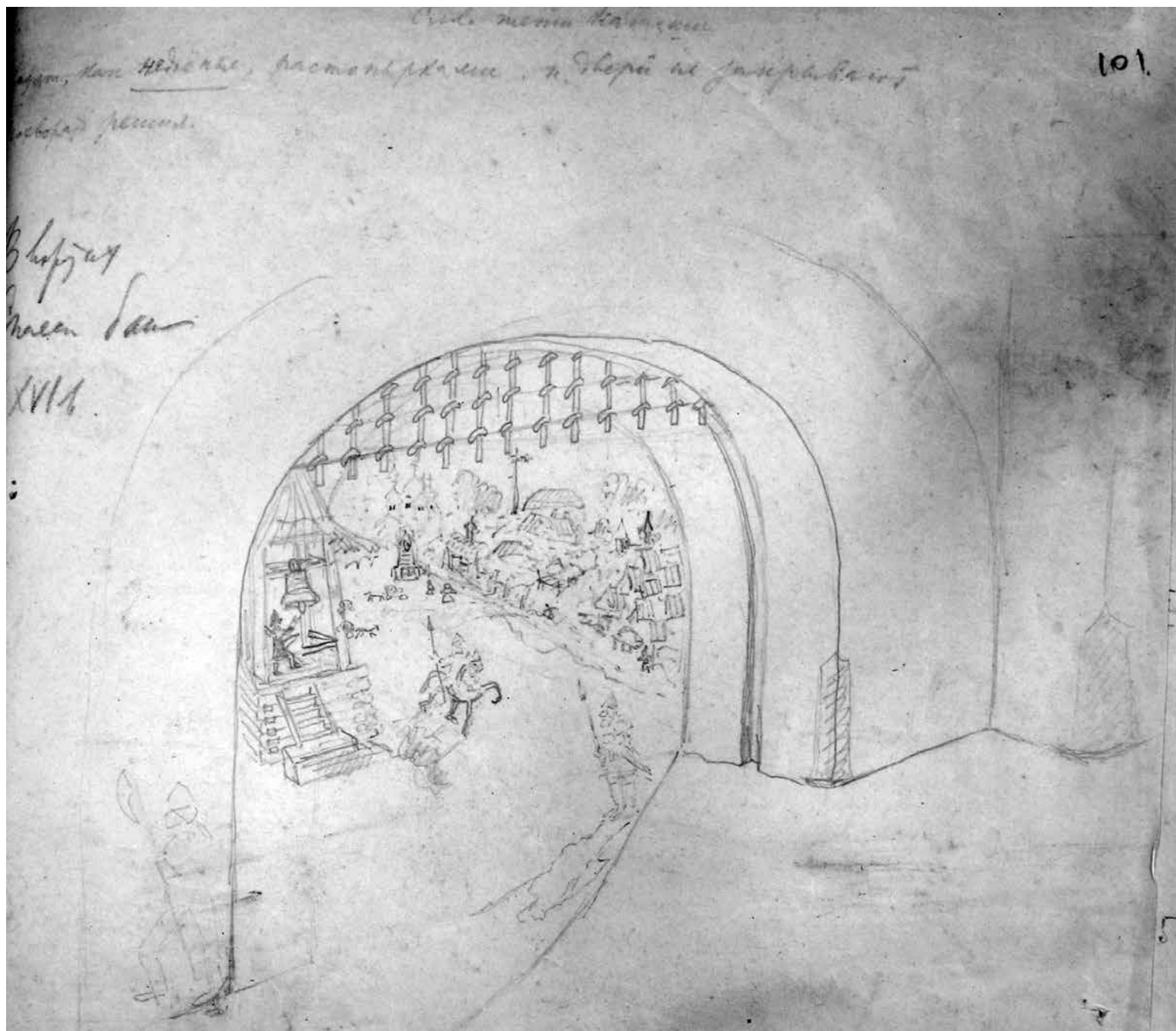


Рис. 1235. Казань. 1926 г. Профиль Спасской башни
(Архив ИЯЛИ АН РТ. Ф. 8. Оп. 1. Д. 286. Л. 72).



ТАТАРСТАН

Рис. 1236. Казань. Бумага, карандаш. 1926 г. Реконструкция въезда в ворота Спасской башни Н. Ф. Калинина (Архив ИЯЛИ АН РТ. Ф. 8. Оп. 1. Д. 286. Л. 101).

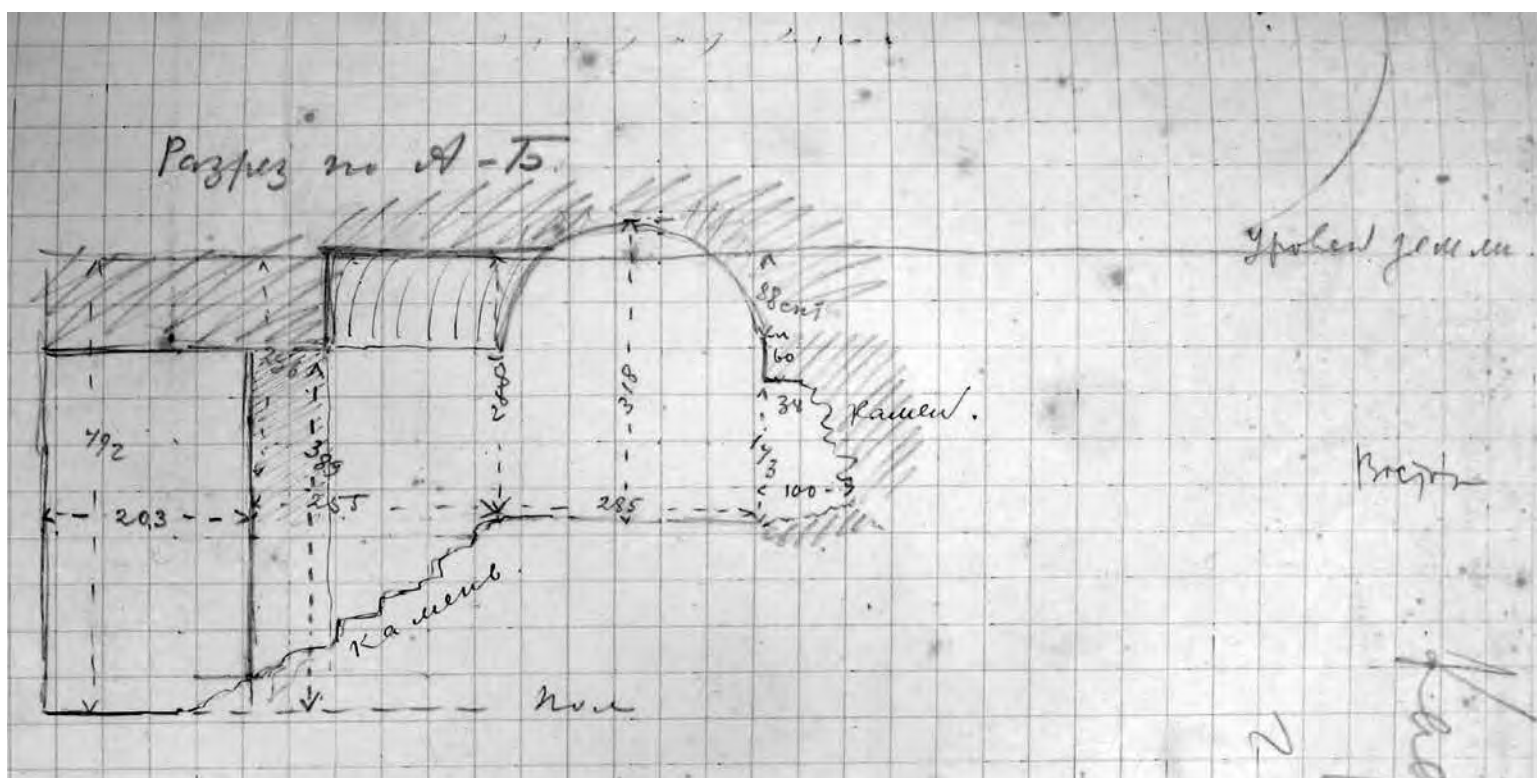


Рис. 1237. Казань. Бумага, карандаш. 1926 г. Спасская башня, разрез (Архив ИЯЛИ АН РТ. Ф. 8. Оп. 1. Д. 286. Л. 103).

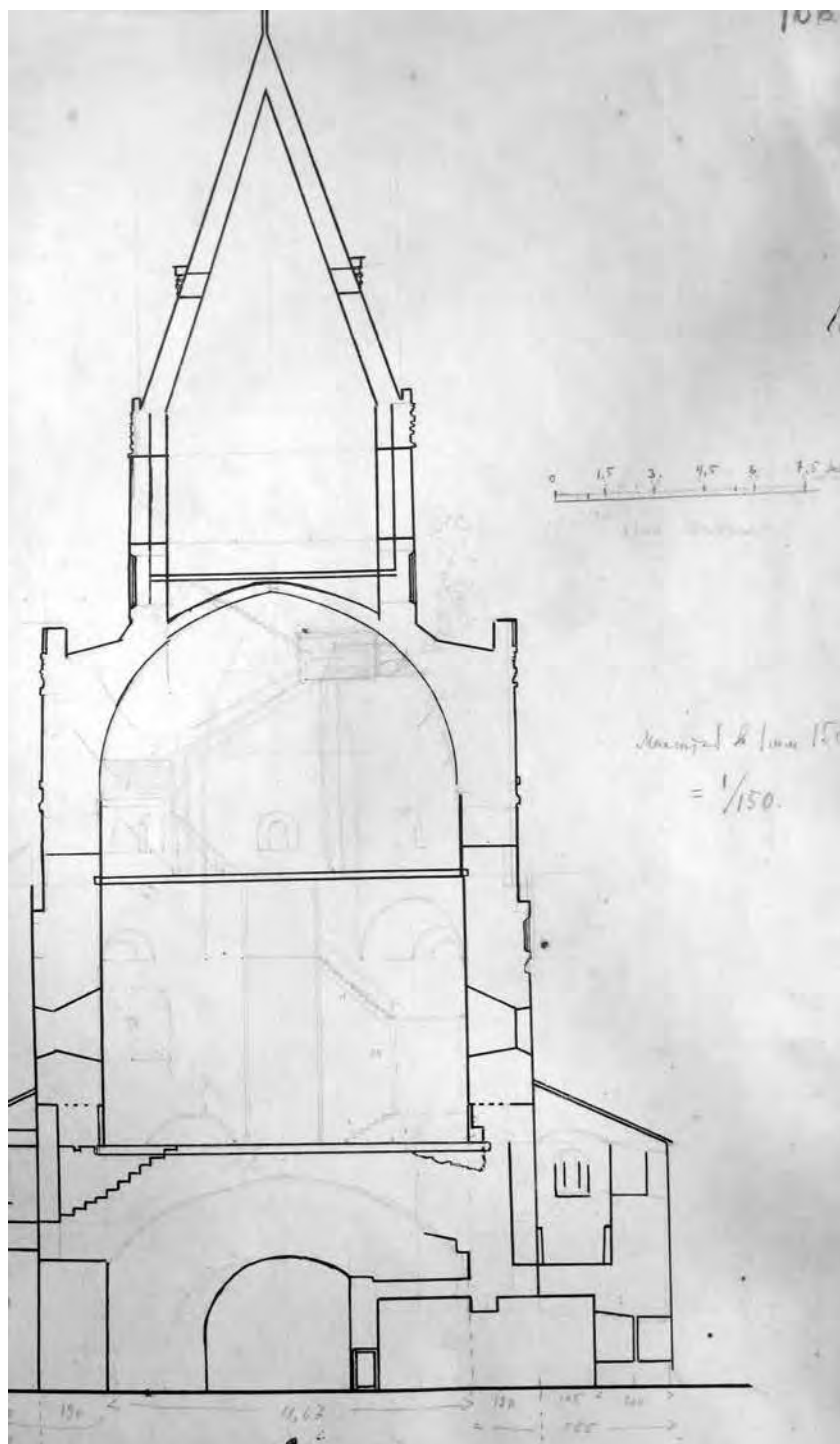


Рис. 1238. Казань. 1926 г. Разрез Спасской башни
(Архив ИЯЛИ АН РТ. Ф. 8. Оп. 1. Д. 286. Л. 106).

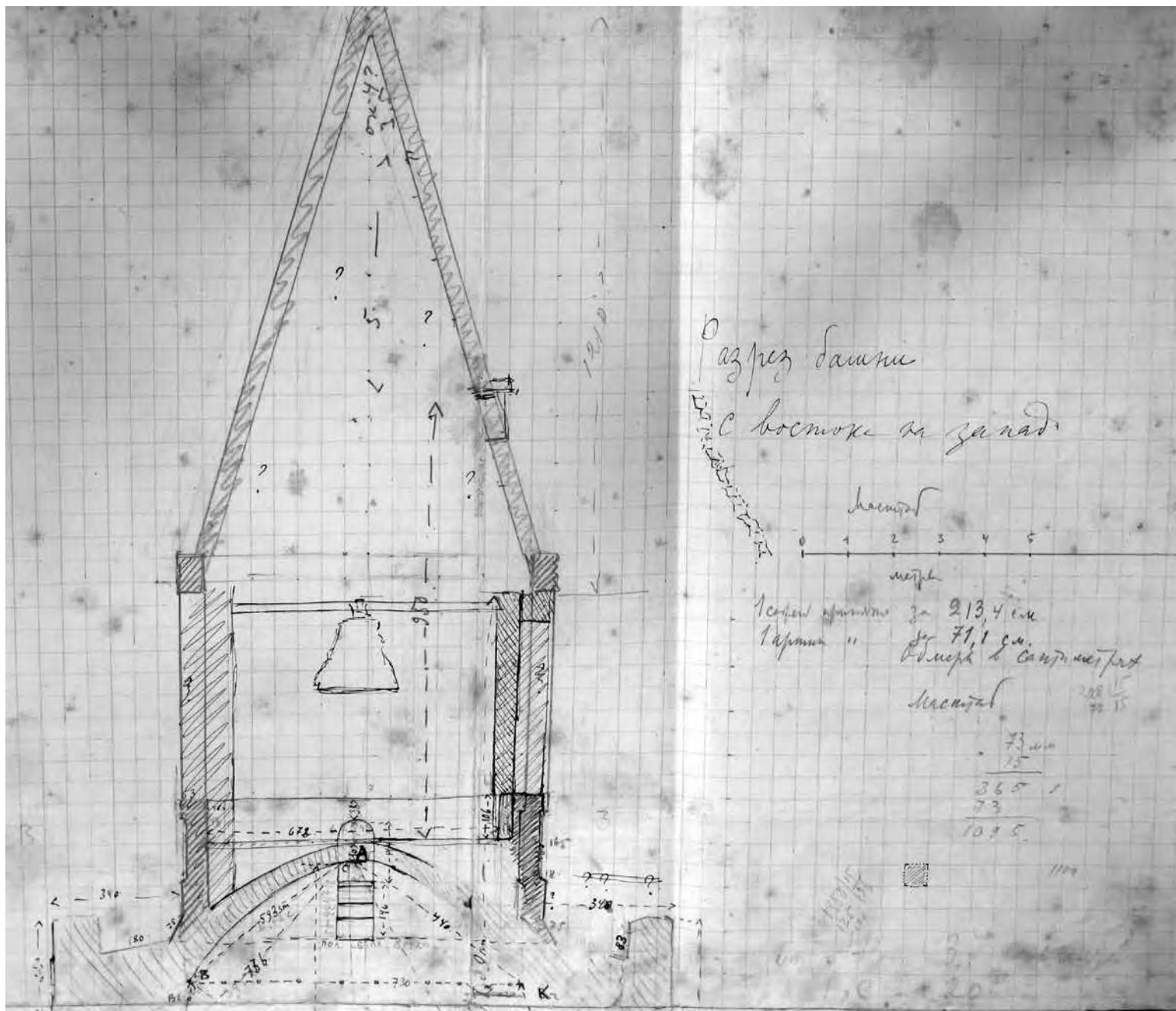


Рис. 1239. Казань. 1926 г. Разрез Спасской башни с востока на запад (Архив ИЯЛИ АН РТ. Ф. 8. Оп. 1. Д. 286. Л. 111).

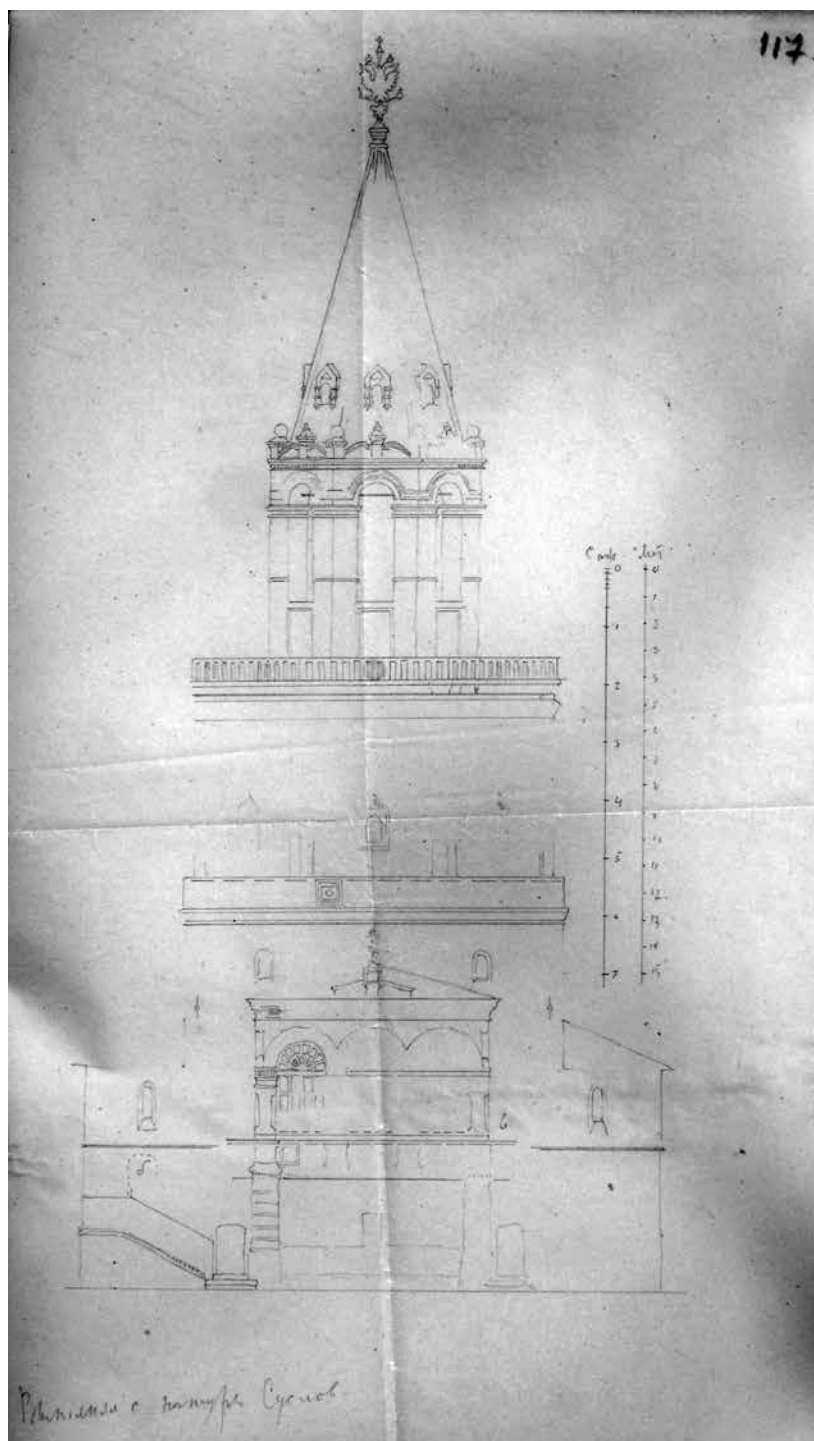


Рис. 1240. Казань. Бумага, карандаш. 1926 г. Рисунок Спасской башни (Архив ИЯЛИ АН РТ. Ф. 8. Оп. 1. Д. 286. Л. 117).

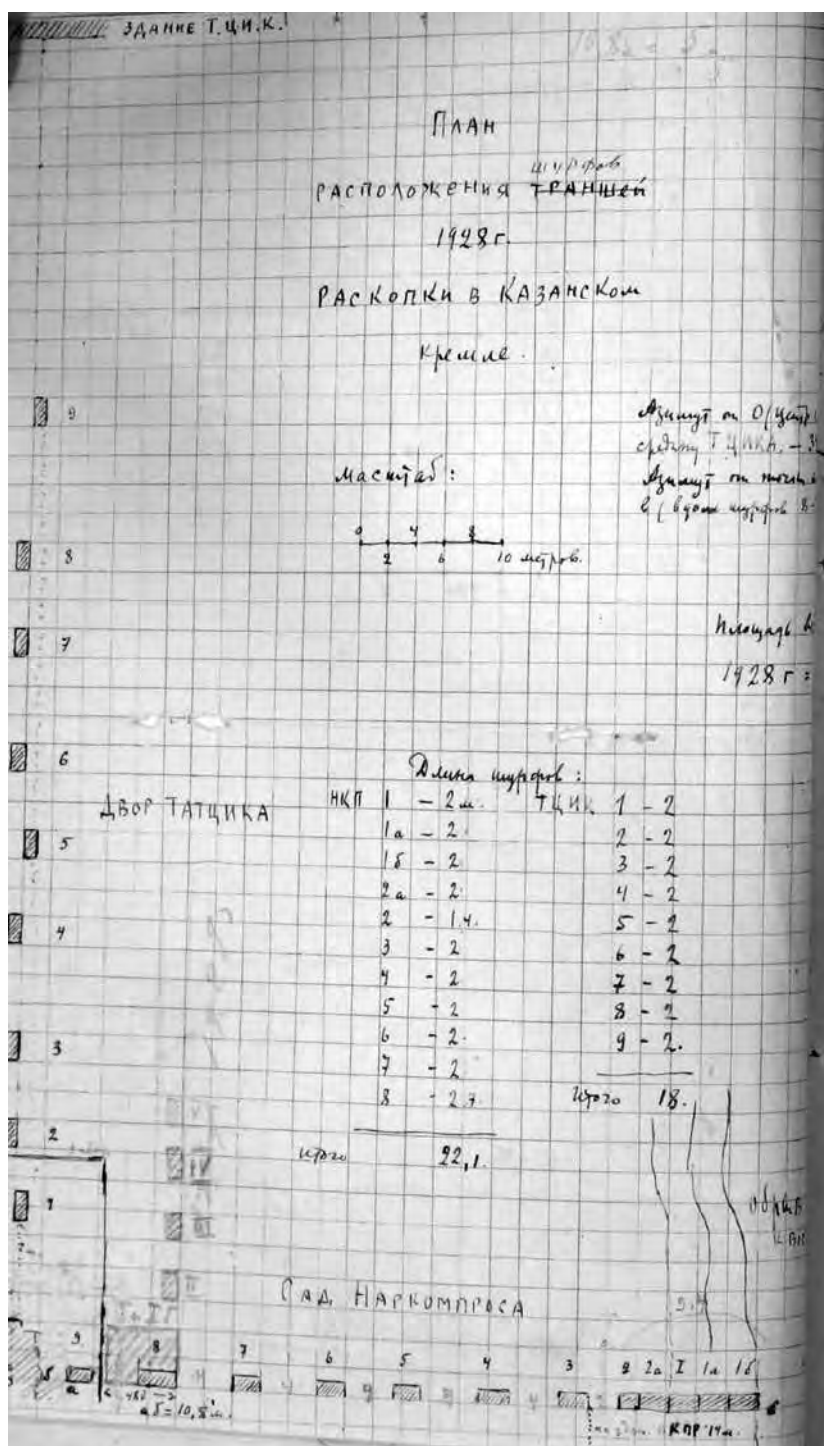


Рис. 1241. Казань. Бумага, чернила. 1928 г. Казанский кремль.
 План расположения шурфов
 (Архив ИЯЛИ АН РТ. Ф. 8. Оп. 1. Д. 289. Л. 4 об.).

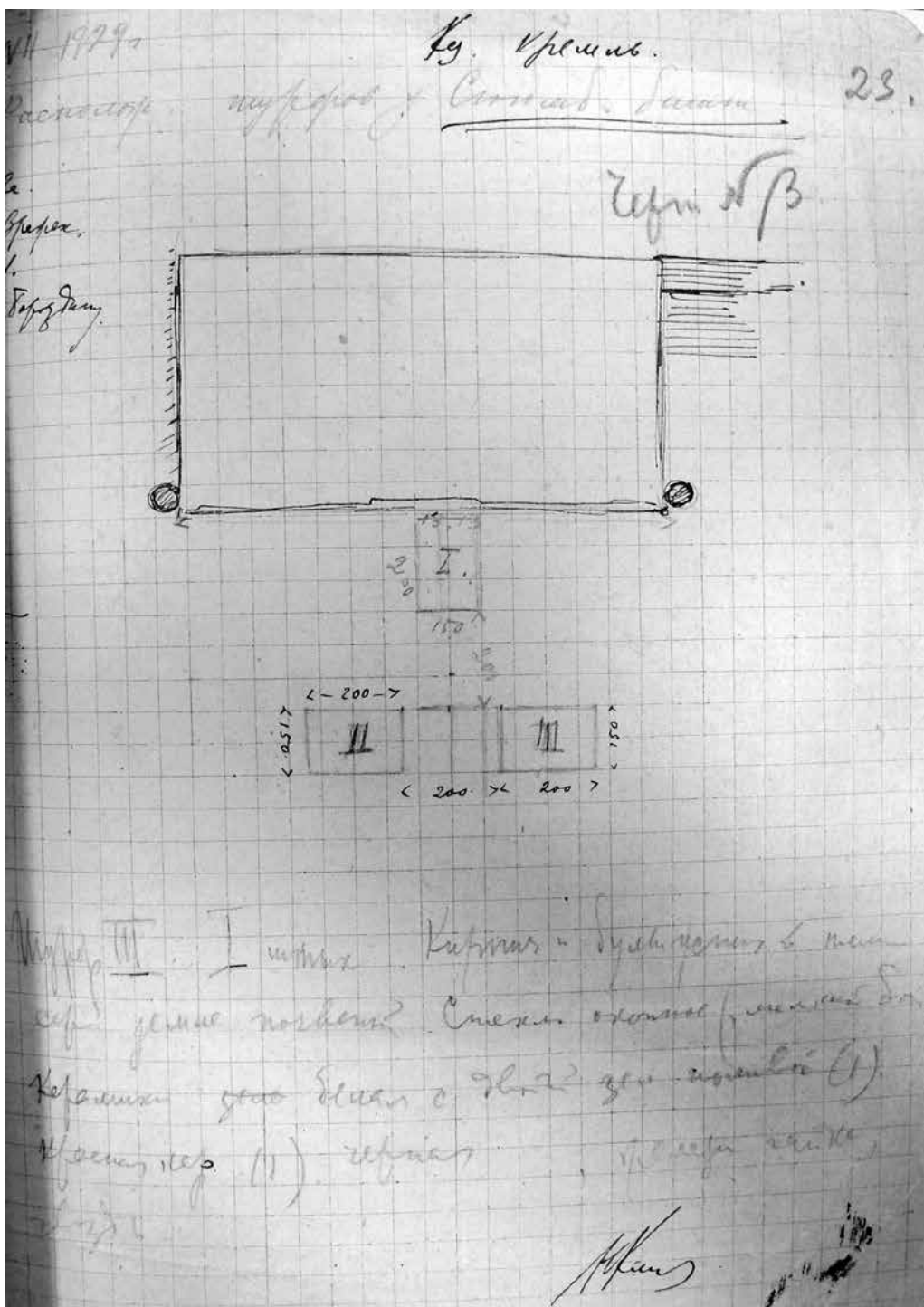


Рис. 1242. Казань. Бумага, карандаш, чернила. 1928 г. Казанский кремль.
План расположения шурфов у башни Сююмбеке
(Архив ИЯЛИ АН РТ. Ф. 8. Оп. 1. Д. 291. Л. 23).



Рис. 1243. Казань. Бумага, карандаш, чернила. 1928 г. Стратиграфии бортов раскопов в Казанском кремле (Архив ИЯЛИ. Ф. 8. Оп. 1. Д. 289. Л. 11).




Рис. 1244. Казань. Бумага, тушь. 1928 г. Восточный фасад Преображенской башни и ее разрез с юга на север. Обмеры Н. Ф. Калинина (Архив ИЯЛИ АН РТ. Ф. 8. Оп. 1. Д. 294. Л. 24).



Рис. 1245. Казань. Бумага, чернила. 1928 г. Воскресенская башня Казанского кремля. Внутренний вид восточной стены. Обмеры (Архив ИЯЛИ АН РТ. Ф. 8. Оп1. Д. 287. Л. 6).



17

Краткий отчет о работах Н. Ф. Калинина

18 VI 1928. Даны промеры (совместно с З. Мамуровым) -
 отмеряны вали внешние и шурфы в промеренных в
 нде. Выкопаны шурфы №№ 4, 5, 6, 7, 8, 9, 10, 11а, 11б,
 11с, 11д, 12а, 12б.
 Даны (совместно с Мамуровым) промеры длины шур-
 фов на вытравленных вали и размерами места вы-
 копки (39 шурфов) по 1 1/2 метра длиной с проме-
 ренками по 1 1/2-ые метра.
 Во время работы шурфы были проведены на глубину
 по наименее земли из шурфов 8 и 9.
 Шурф 8 (в рвы) даны промеры толщины забитых по-
 зы и в нде: 1) Куски керамики (13) на 7-ой шурфе
 2) Керамику (15)
 Номер II в суммарном виде керамику (20).
 Шурф 9 (в рвы) (в сумме вали)

Шурф 1 - в рвы промеры керамики
 керамика (40)
 керамика (6)
 куски известняка и керамика
 номер 2. керамика (150)
 суммарно керамика (12)
 шурф 3. Мамуровым промеры керамики
 шурф 4. Промеры

19 VI 1928. Частичные промеры по нде
 шурфов 18, 19, 20. } шурфы 18 и 19
 шурф 19 } промеры
 номер 1. Мамуровым промеры (60) } керамика А.А.
 керамика... } керамики.

Шурф 20.

ТАТАРСТАН

Рис. 1247. Казань. Бумага, карандаш. 1928 г. Первая страница отчета Н. Ф. Калинина о работах в 1928 г. (ОПИ ГИМ. Ф. 598. Д. 59. Л. 17).

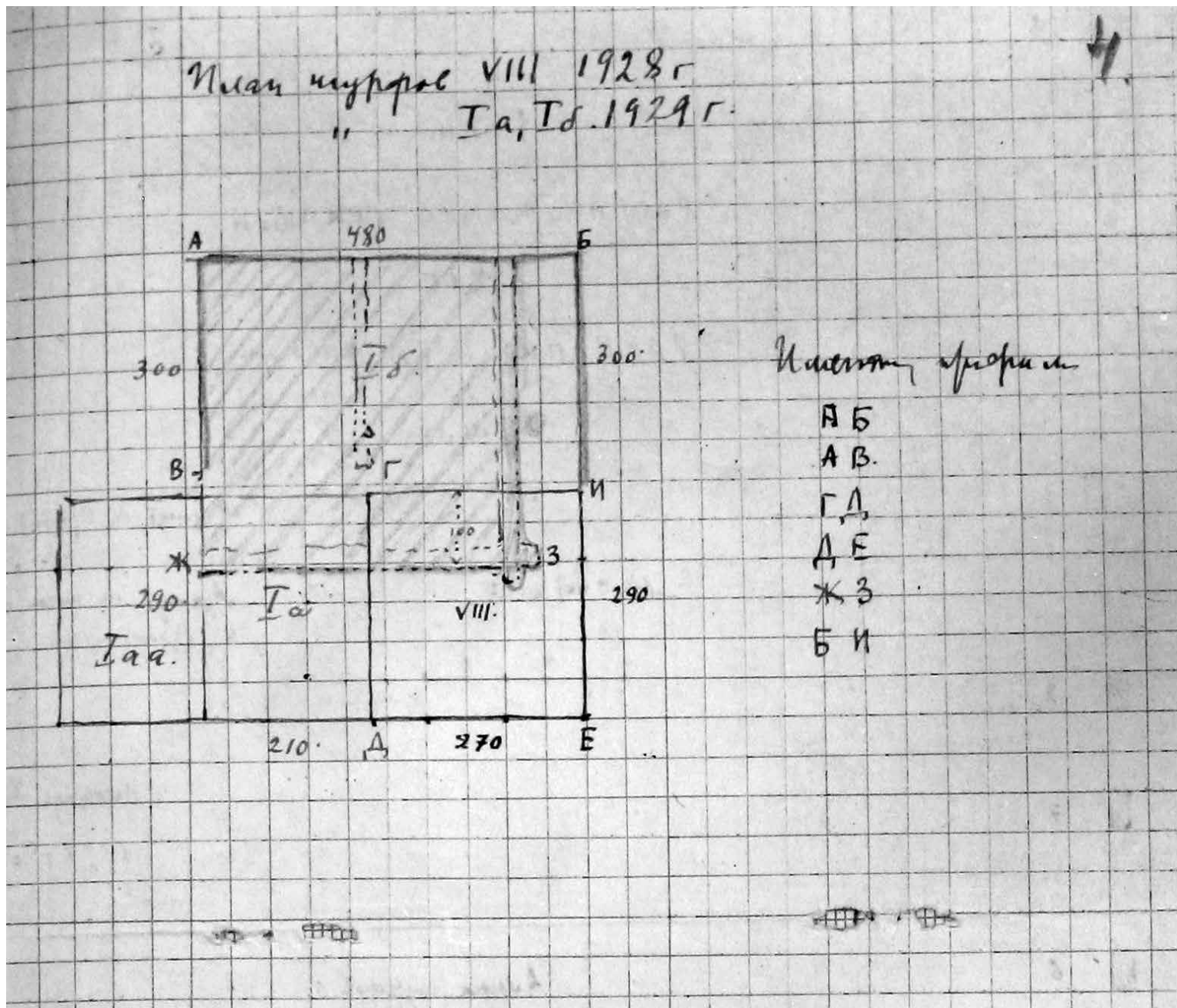


Рис. 1250. Казань. Бумага, чернила. 1929 г. Казанский кремль. План шурфов VIII (1928 г.), I а, I б. (1929 г.)
(Архив ИЯЛИ АН РТ. Ф. 8. Оп. 1. Д. 289. Л. 4).



Дорогой
Алексей Емелин,
включая Ваш рисунок, про-
молочки, и "прогого мадемо бел",
а включая фотоскопии и
чертежи. Недавно была
запросилась.

Нам очень хотелось
много работ по этому. Вк, вк-
просьба, уже составили, или
составим. Когда сможете
наши проекты в единич?
Сейчас очень занят с пересчетом
археологического отдела в
новое помещение. В кон-

це марта, начался
дучше и в мае в Москве.

Надеюсь Вас угнетет.

Надеюсь Вас.

21. II. 1929.

Рис. 1251. Казань. Бумага, тушь. 1929 г. Письмо Н. Ф. Калинина к А. С. Башкирову от 02.02.1929 г. (ОПИ ГИМ. Ф. 598. Д. 59. Л. 104-105).



Рис. 1252. Казань. Фото 1929 г. Раскопки в Кремле. Шурф у Южной стены башни Сююмбеке. Третий слева И. Н. Бороздин, пятая стоит З. А. Акчурина (Архив ИЯЛИ АН РТ. Ф. 8. Оп. 1. Д. 291. Л. 172).



*Рис. 1253. Казань. Фото 1929 г. Находки из раскопок Казанского Кремля (шурф II штык 2).
Сад Наркомпроса (Архив ИЯЛИ АН РТ. Ф. 8. Оп. 1. Д. 291. Л. 173).*



Рис. 1254. Казань. Фото 1929 г. Раскопки в Кремле (Архив ИЯЛИ АН РТ. Ф. 8. Оп. 1. Д. 291. Л. 175).



Рис. 1255. Казань. Фото 1929 г. Раскопки в Кремле. Сад Наркомпроса. Шурф I а. Стоит слева И. Н. Бороздин (Архив ИЯЛИ АН РТ. Ф. 8. Оп. 1. Д. 291. Л. 176).



Рис. 1256. Казань. Фото 1929 г. Раскопки в Кремле. Сад Наркомпроса. Шурф IV
(Архив ИЯЛИ АН РТ. Ф. 8. Оп. 1. Д. 291. Л. 164).



Рис. 1257. Казань. Фото 1929 г. Раскопки в Кремле. Сад Наркомпроса. Шурф IV (Архив ИЯЛИ АН РТ. Ф. 8. Оп. 1. Д. 291. Л. 166).



Рис. 1258. Казань. 1929 г. Стратиграфические разрезы бортов шурфов в Казанском кремле (Архив ИЯЛИ. Ф. 8. Оп. 1. Д. 291. Л. 177).



Рис. 1259. Казань. Фото 1935 г. Северный склон кремлевского холма у места раскопок в мае 1935 г. (Архив ИЯЛИ АН РТ. Ф. 8. Оп. 1. Д. 294. Л. 41).



ТАТАРСТАН

*Рис. 1260. Казань. Фото 1935 г. Кремль. Раскопки Н. Ф. Калинина 19.05.1935 г.
Археологические работы на склоне кремлевского холма (Архив ИЯЛИ АН РТ. Ф. 8. Оп. 1. Д. 294. Л. 37).*



Рис. 1261. Казань. Фото 1935 г. Раскопки в Кремле 19.05.1935 г. Археологические работы на склоне кремлевского холма (Архив ИЯЛИ АН РТ. Ф. 8. Оп. 1. Д. 294. Л. 38).



ТАТАРСТАН

Рис. 1262. Казань. Фото 1935 г. Раскопки в Кремле 19.05.1935 г. Фото Н. Е. Макаренко
(Архив ИИМК. Ф. 2. Оп. 2. Д. 92. Л. 47).



Рис. 1263. Казань. Фото 1935 г. Раскопки Н. Ф. Калинина в Кремле 20.05.1935 г. Вид на участок работ с юго-запада (Архив ИЯЛИ АН РТ. Ф. 8. Оп. 1. Д. 294. Л. 36).



Рис. 1264. Казань. Фото 1935 г. Раскопки Н. Ф. Калинина в Кремле 19.05.1935 г.
(Архив ИЯЛИ АН РТ. Ф. 8. Оп. 1. Д. 294. Л. 42).



*Рис. 1265. Казань. Фото 1935 г. Раскопки Н. Ф. Калинина в Кремле 19.05.1935 г.
Вид на участок с востока. Оранжерея (Архив ИЯЛИ АН РТ. Ф. 8. Оп. 1. Д. 294. Л. 43).*



*Рис. 1266. Казань. Фото 1935 г. Раскопки в Кремле 20.05.1935 г. Окончание разработки 1-го слоя на участках I-II, V-VI.
На фото Н. Ф. Калинин (Архив ИЯЛИ АН РТ. Ф. 8. Оп. 1. Д. 294. Л. 34).*

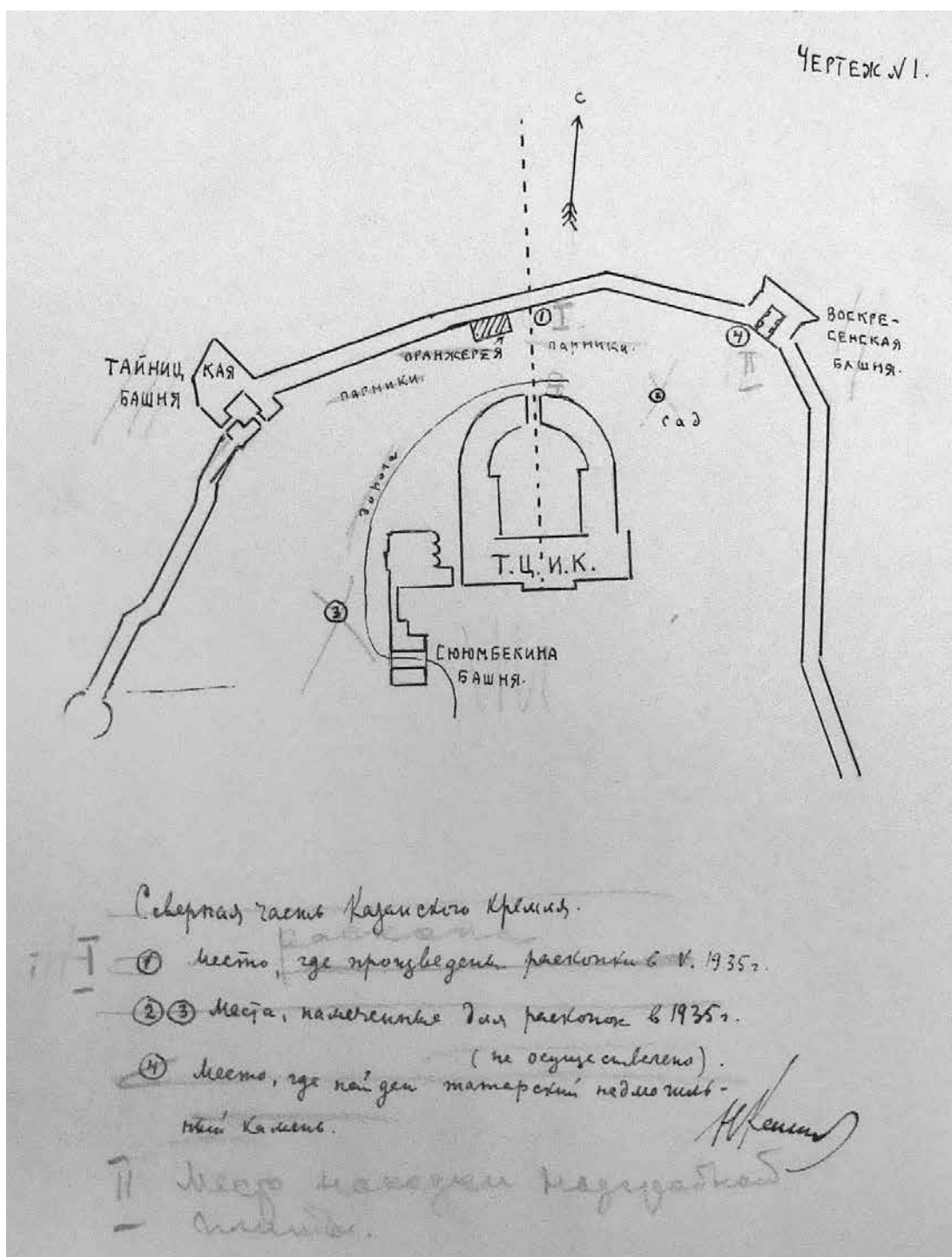


Рис. 1267. Казань. Бумага, тушь. 1935 г. Северная часть Казанского кремля. Автор Н. Ф. Калинин (Архив ИИМК. Ф. 2. Оп. 2. Д. 92. Л. 37).

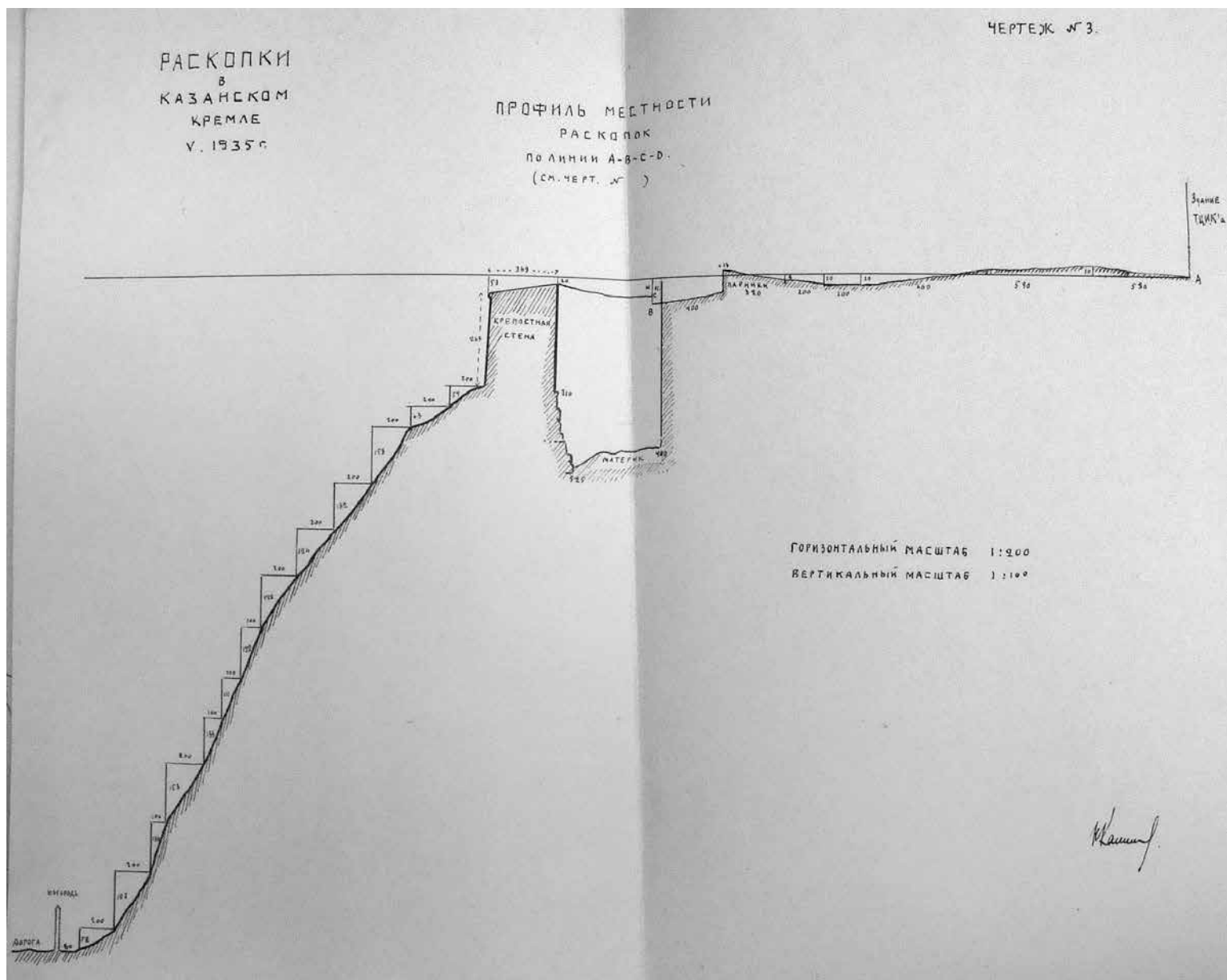


Рис. 1269. Казань. Бумага, тушь. 1935 г. Раскопки в Казанском кремле. Профиль местности. Автор Н. Ф. Калинин (Архив ИИМК. Ф. 2. Оп. 2. Д. 92. Л. 39).



Рис. 1270. Казань. Фото 1935 г. Фото находок из раскопок Казанского кремля.
Могильный камень (Архив ИЯЛИ АН РТ. Ф. 8. Оп. 1. Д. 294. Л. 29).

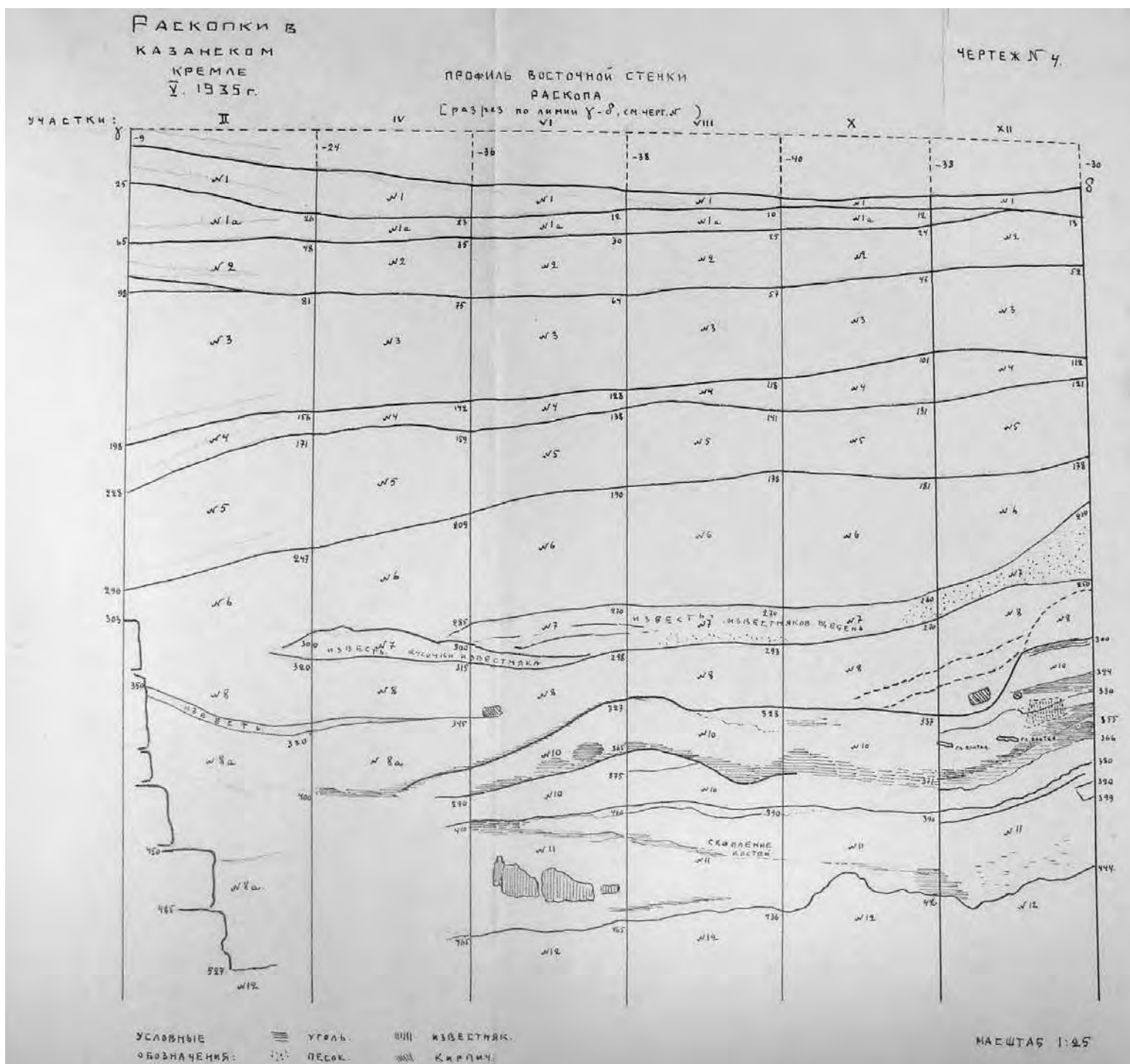


Рис. 1271. Казань. Бумага, тушь. 1935 г. Раскопки в Казанском кремле. Профиль восточной стенки раскопа. Автор Н. Ф. Калинин (Архив ИИМК. Ф. 2. Оп. 2. Д. 92. Л. 40).

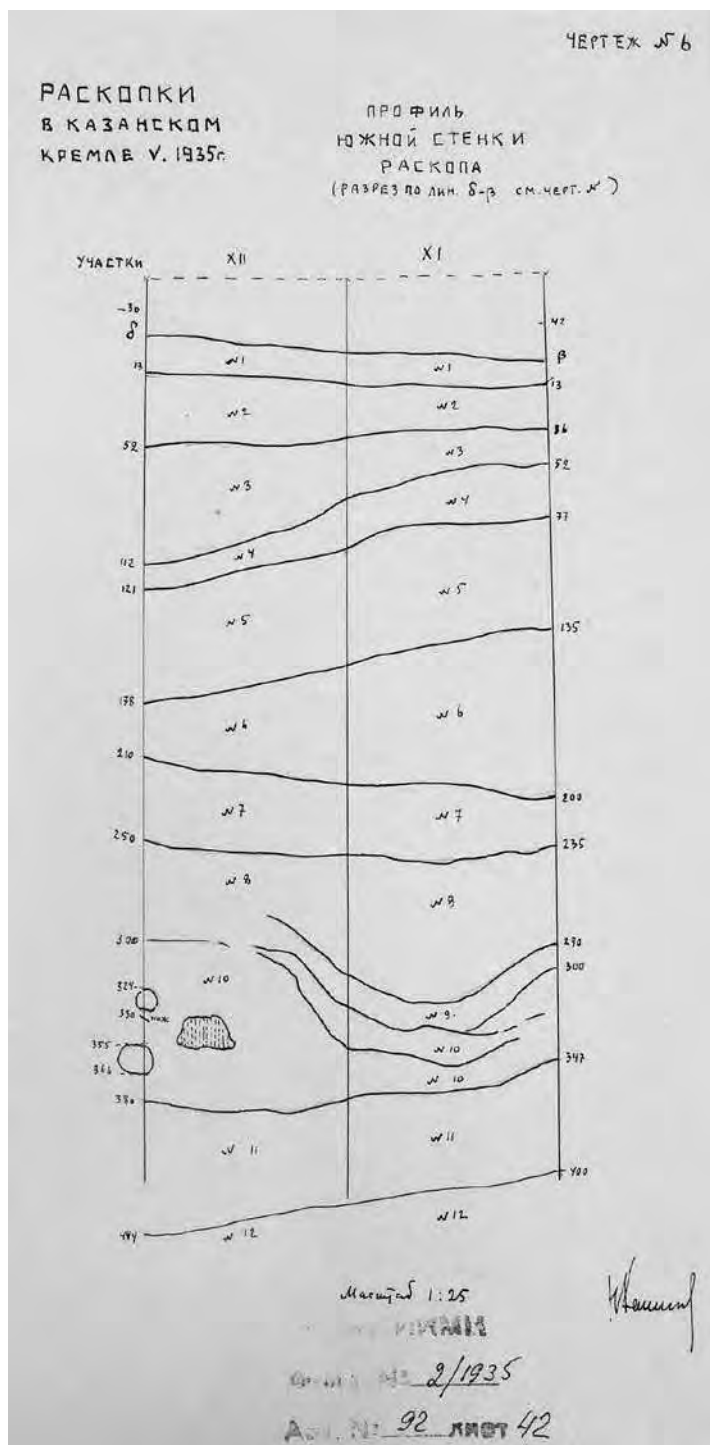


Рис. 1273. Казань. Бумага, тушь. 1935 г.
Профиль южной стенки раскопа.
Автор Н. Ф. Калинин (Архив ИИМК. Ф. 2. Д. 92. Л. 42).

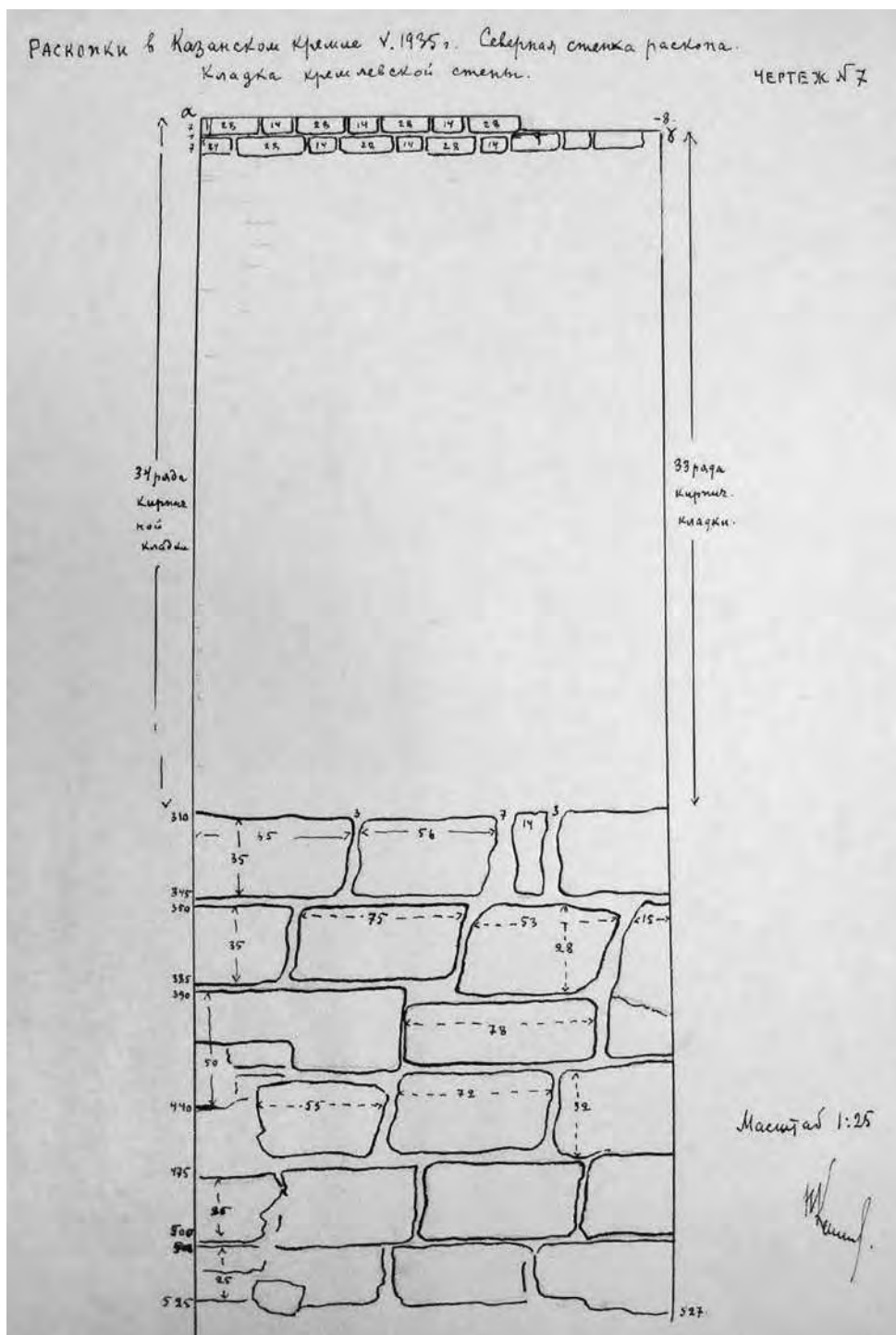


Рис. 1274. Казань. Бумага, тушь. 1935 г. Раскопки в Казанском кремле.
Северная стенка раскопа. Автор Н. Ф. Калинин
(Архив ИИМК. Ф. 2. Оп. 2. Д. 92. Л. 43).




Рис. 1276. Казань. Бумага, тушь. 1935 г. Рисунки находок из раскопок Казанского кремля. Гаситель огня (Архив ИЯЛИ АН РТ. Ф. 8. Оп. 1. Д. 294. Л. 11).



Рис. 1277. Свияжск. Бумага, тушь. 1952 г. Копия плана 1784 г. Общий вид города. Рисунок Н. Жукова (ГНИМА. РВ 6569).




Рис. 1278. Свяжск. Бумага, акварель. 1952 г. Собор Успенского монастыря. Предполагаемый вид постройки 1561 г. Рисунок Н. Жукова (ГНИМА. РВ 474).

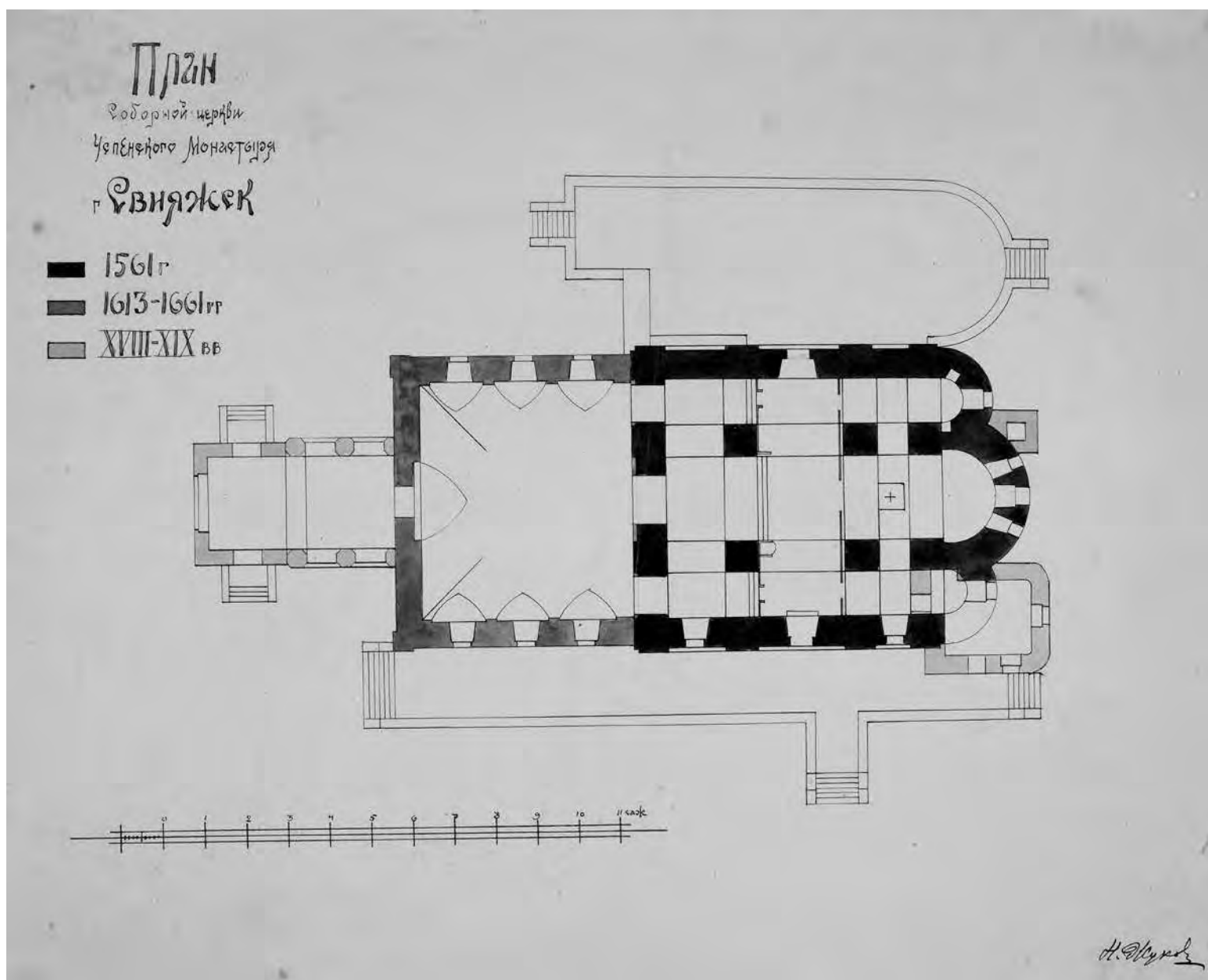


Рис. 1279. Свияжск. Бумага, тушь. 1952 г. План Соборной церкви Успенского монастыря. Рисунок Н. Жукова (ГНИМА. РВ 473).



ЗАКЛЮЧЕНИЕ

Основой научного формирования исторических знаний являются факты, основанные на письменных и материальных источниках. Качество и в немалой степени доступность информации о прошлом отражается на достоверности наших представлений о минувших событиях. Одной из первостепенных и важнейших задач исторической науки является введение в профессиональный и общественный оборот новых письменных и вещественных источников, полученных в результате целенаправленных исследований.

В последние годы в археологии определилось важное направление, ориентированное на публикацию материалов экспедиций и личных архивов отдельных ученых. Экспедиция по изучению татарской культуры в Крыму и Татарстане создала своей деятельностью обширное информационное поле. К сожалению, в силу объективных исторических обстоятельств материалы оказались недоступными для большинства исследователей и равнодушных к истории людей. В результате сбора и выявления материалов этой экспедиции по различным архивным собраниям стала понятна уникальная научная значимость этого собрания. Понимание важности этих материалов, многие из которых издаются впервые, для истории и материальной культуры России сплотило ведущих специалистов в различных областях – историков, археологов, архивистов – в работе по подготовке этих материалов к публикации.

Презентуемые архивные материалы полевых и камеральных исследований, проведенных сотрудниками экспедиции 1920-х годов, представляют огромную историческую и культурную ценность. Благодаря исследовательским работам, осуществленным этой экспедицией, и тому, что материалы экспедиции были сохранены в архивах страны, до нас дошли свидетельства об архитектурно-археологических объектах, которые считались безвозвратно утраченными. Были выявлены материалы, полученные в ходе археологических раскопок, информация о которых вводится сейчас в научный оборот и была неизвестна ученым многие десятилетия.

Важно отметить, что работа по выявлению материалов экспедиции по изучению татарской культуры в Татарстане и Крыму в 1923-1929 гг. уже начала приносить свои плоды. Так, использование этого материального архива культурного наследия при подготовке номинации по включению Болгарского историко-археологического комплекса в список объектов Всемирного культурного наследия ЮНЕСКО позволило подготовить обоснованную сравнительную характеристику памятника, которая стала источниковой основой важного раздела в документах, повлиявших на принятие положительного решения о признании Болгарского городища и его памятников обладающими Всемирной универсальной ценностью.

С. Г. БОЧАРОВ, А. Г. СИДДИКОВ



СПИСОК СОКРАЩЕНИЙ

- ААИК — Архитектурно-археологические исследования в Крыму. Киев.
- АДСВ — Античная древность и средние века. Свердловск. Екатеринбург.
- АИК — Археологические исследования в Крыму. Симферополь.
- АО — Археологические открытия. Москва.
- АРАН — Архив Российской академии наук. Москва.
- БГИАМЗ — Болгарский государственный историко-архитектурный музей-заповедник. Болгар.
- БИКАМЗ — Бахчисарайский историко-культурный и археологический музей-заповедник. Бахчисарай.
- ВВ — Византийский временник. Москва.
- ВГБИЛ — Всероссийская государственная библиотека иностранной литературы им. М. И. Рудомино. Москва.
- ВДИ — Вестник древней истории. Москва.
- ВИА — Всеобщая история архитектуры.
- ВК — Военная коллегия.
- ВКМИК — Временный крымско-мусульманский исполнительный комитет
- ВНАВ — Всесоюзная научная ассоциация востоковедения при ЦИК СССР. Москва.
- ВОКС — Всесоюзное общество культурной связи с заграницей. Москва.
- ВУА — Военно-учётный архив
- ГАИМК — Государственная академия истории материальной культуры. Ленинград.
- ГАРК — Государственный архив Республики Крым. Симферополь.
- ГАРФ — Государственный архив Российской Федерации. Москва.
- ГАТО — Государственный архив Тверской области. Тверь.
- ГАХН — Государственная Академия художественных наук. Москва
- ГБУ РК — Государственное бюджетное учреждение Республики Крым.
- ГИМ — Государственный исторический музей. Москва.
- ГНИМА — Государственный научно-исследовательский музей архитектуры им. А. В. Щусева. Москва.
- ГРМ — Государственный Русский музей. Санкт-Петербург.
- ДТК — Дом татарской культуры. Казань.
- ЖМНП — Журнал Министерства народного просвещения.
- ЗВОИРАО — Записки Восточного Отделения Императорского Российского археологического общества.
- ЗИФВ — Записки историко-философского отделения Всеукраинской академии наук.
- ЗООИД — Записки Одесского общества истории и древностей. Одесса.
- ИА РАН — Институт археологии Российской Академии наук. Москва.
- ИА АН РТ — Институт археологии им. А.Х. Халикова Академии наук Республики Татарстан. Казань.
- ИАК — Известия Императорской археологической комиссии. Санкт-Петербург.
- ИАК РАН — Институт археологии Крыма Российской Академии наук. Москва.
- ИА НАНУ — Институт археологии Национальной академии наук Украины. Киев.
- ИГАИМК — Известия Государственной академии истории материальной культуры.
- ИИМК — Институт истории материальной культуры. Ленинград. Санкт-Петербург.
- ИИМК РАН НА РО — Институт истории материальной культуры Российской академии наук, научный архив, рукописный отдел. Санкт-Петербург.
- ИНК — Историческое наследие Крыма. Симферополь.
- ИОАИЭ — Известия Общества археологии, истории и этнографии. Казань.



ИТОИАЭ — Известия Таврического общества истории, археологии и этнографии. Симферополь.

ИТУАК — Известия Таврической учёной архивной комиссии. Симферополь.

ИЯЛИ АН РТ — Институт языка, литературы и истории Академии наук Республики Татарстан. Казань.

КГУ — Казанский государственный университет. Казань.

КИИГС — Казанский институт инженеров гражданского строительства.

КИИКС — Казанский институт инженеров коммунального строительства.

КНЦ АН СССР — Казанский научный центр Академии наук Союза Советских Социалистических Республик.

КПИ — Крымский педагогический институт. Симферополь.

КСИА — Краткие сообщения института археологии. Москва.

КСНРПМ — Казанская специализированная научно-реставрационная производственная мастерская. Казань.

КФАН СССР — Казанский филиал Академии наук СССР

ЛИЖВЯ — Ленинградский институт живых восточных языков. Ленинград.

МАИЭТ — Материалы по истории, археологии и этнографии Таврики. Симферополь.

МАО — Московское археологическое общество. Москва.

МГПИ — Московский государственный педагогический институт. Москва.

МГУ — Московский государственный университет им. М.В. Ломоносова.

МГОМЗ — Московский государственный объединённый музей-заповедник.

МИА — Материалы по истории и археологии СССР.

МОРРП — Материалы по охране, ремонту и реставрации памятников. Казань.

НА РТ — Национальный архив Республики Татарстан. Казань.

НАФРФИИФЭ — Национальные архивные фонды рукописей и фонозаписей Института искусствознания, фольклористики и этнографии им. М.Т. Рыльского Национальной академии наук Украины. Киев.

НВ — Новый Восток. Москва.

НИИАиА — Научно-исследовательский институт археологии и искусствознания. Москва.

НИИЯЛИ — Научно-исследовательский институт языка и литературы. Казань.

НМРТ — Национальный музей Республики Татарстан. Казань.

НКВД — Народный комиссариат внутренних дел. Москва.

НКП — Народный комиссариат просвещения. Москва

НМ РТ — Национальный музей Республики Татарстан. Казань.

НОТ — Научное Общество татароведения. Казань.

НФ МА РТ — Научный фонд Министерства архитектуры Республики Татарстан.

ОАИЭ — Общество археологии, истории и этнографии. Казань.

ОГАСА — Одесская Государственная Академия строительства и архитектуры. Одесса.

ОИТ — Общество изучения Татарстана.

ОПИ ГИМ — Отдел письменных источников Государственного исторического музея. Москва.

ОР ГТГ — Отдел рукописей Государственной Третьяковской галереи.

ПА — Поволжская археология. Казань.

РА — Российская археология.

РАИК — Российская Императорская археологическая комиссия.

РАИМК — Российская академия истории материальной культуры. Петроград.

РАНИОН — Российская ассоциация научно-исследовательских институтов общественных наук. Москва.

РГАЛИ — Российский государственный архив литературы и искусств. Москва.

РГАСПИ — Российский государственный архив социально-политической истории. Москва.

РГАЭ — Российский государственный архив экономики. Москва.

РГВИА — Российский государственный военно-исторический архив. Москва.

РГГУ — Российский Государственный гуманитарный университет. Москва.

РГИА — Российский государственной исторический архив. Москва.



РНБ ОАД — Российская национальная библиотека Отдел архивных документов. Санкт-Петербург.

РНБ ОР — Российская национальная библиотека Отдел рукописей. Санкт-Петербург.

РОПИК — Российское Общество охраны памятников истории и культуры.

РСДРП — Российская социал-демократическая рабочая партия.

СА — Советская археология. Москва.

СГТ — Симферопольская городская типография. Симферополь.

СГУАК — Симбирская губернская учёная архивная комиссия.

СГЭ — Сообщения Государственного Эрмитажа.

СОАИЭЕ — Самарское общество археологии, истории, этнографии и естество-испытания при Самарском университете.

СПФ АРАН — Санкт-Петербургский филиал Архива Российской академии наук. Санкт-Петербург.

ТА — Татарская археология. Казань.

ТОИАЭ — Таврическое Общество истории, археологии и этнографии. Симферополь.

ТУАК — Таврическая учёная археологическая комиссия. Симферополь.

ТГИМ — Труды Государственного исторического музея. Москва.

ТНКП — Народный комиссариат просвещения Татарской Автономной Советской социалистической республики. Казань.

ТСА РАНИОН — Труды секции археологии Российской ассоциации научно-исследовательских институтов общественных наук.

ТСС РАНИОН — Труды секции социологии Российской ассоциации научно-исследовательских институтов общественных наук.

УООПИК — Украинское Общество охраны памятников истории и культуры. Киев.

УТОПИК — Українське Товариство охорони пам'яток історії і культури. Київ.

ЦБК — Центральное бюро краеведения. Москва.

ЦГА — Центральный государственный архив.

ЦГАДА — Центральный государственный архив древних актов. Москва.

ЦГАРУ — Центральный государственный архив Республики Узбекистан. Ташкент.

ЦГРМ — Центральные государственные реставрационные мастерские. Москва.

ЦМТ — Центральный музей Тавриды. Симферополь.

ЦХД — Центр хранения документации.

ЦП и МН ИЯЛИ — Центр письменного и музыкального наследия Института языка, литературы и искусства Академии наук Республики Татарстан. Казань.

ЭВ — Эпиграфика Востока.

ЮНЕСКО — United Nations Educational, Scientific and Cultural Organization — специализированное учреждение Организации Объединённых Наций по вопросам образования, науки и культуры.



ОГЛАВЛЕНИЕ

Крым	5
Татарстан	415
Заключение. <i>С. Г. Бочаров, А. Г. Ситдиков</i>	715
Список сокращений	716

Научное издание
Монография

МИРАС – НАСЛЕДИЕ

Татарстан – Крым

Город Болгар и изучение татарской культуры в Татарстане и Крыму в 1923-1929 годах

Составители и ответственные редакторы:

Бочаров Сергей Геннадиевич и Ситдииков Айрат Габитович

Компьютерная верстка и дизайн обложки: ООО «Арт-Маркет» (г. Обнинск)

Корректор: Ю. М. Черепанова

В трех томах
Том 3

Авторский вклад:

Абдуллин Халим Миннулович – 4,25 п.л., Айбабина Елена Акимовна – 1,25 п.л.,
Белозерова Ирина Владимировна – 9,1 п.л., Бочаров Сергей Геннадиевич – 26,25 п.л.,
Волошинов Алексей Александрович – 2,15 п.л., Дудина Татьяна Александровна – 6,1 п.л.,
Кирилко Владимир Петрович – 1,15 п.л., Кузьминых Сергей Владимирович – 2,25 п.л.,
Пименова-Ромашова Нина Витальевна – 3,25 п.л., Ситдииков Айрат Габитович – 34,25 п.л.

Общий авторский вклад по 3 томам:

Абдуллин Халим Миннулович – 6,25 п.л., Айбабина Елена Акимовна – 10,95 п.л.,
Айдаров Сайяр Ситдиикович – 7,625 п.л., Белозерова Ирина Владимировна – 33,625 п.л.,
Бочаров Сергей Геннадиевич – 66,0489 п.л., Волошинов Алексей Александрович – 8,5 п.л.,
Доброновская Марина Александровна – 2,4375 п.л., Дудина Татьяна Александровна – 26,6876 п.л.,
Кирилко Владимир Петрович – 15,35 п.л., Кузьминых Сергей Владимирович – 6,45 п.л.,
Мустакимов Ильяс Альфредович – 1,95 п.л., Мухаметшин Джамиль Габдрахимович – 21,9375 п.л.,
Непомнящий Андрей Анатольевич – 3,0875 п.л., Петрова Элеонора Борисовна – 2,925 п.л.,
Пименова-Ромашова Нина Витальевна – 8,975 п.л., Селиванова Ольга Владимировна – 5,525 п.л.,
Ситдииков Айрат Габитович – 45,1125 п.л.

Подписано в печать 28.12.2017 г. Формат 70x100/8.
Бумага мелованная. Печать офсетная. Усл. печ. л. 90.
Тираж 800 экз. Заказ №
Отпечатано с готовых файлов в ООО «Издат-Принт».
394033, г. Воронеж, Ленинский проспект, 119 А оф. 208.



Институт археологии Крыма
Российской академии наук



Институт археологии имени А. Х. Халикова
Академии наук Республики Татарстан

